

SERIE GEOESTADÍSTICA ELECTORAL

Estadística de resultados

Elección de comités ciudadanos
y consejos de los pueblos **2016**

Consulta ciudadana
sobre presupuesto participativo **2017**

Tomo II





CONSEJO GENERAL DEL INSTITUTO ELECTORAL DE LA CIUDAD DE MÉXICO

Consejero presidente: Mario Velázquez Miranda
Consejeras y consejeros: Myriam Alarcón Reyes
Carolina del Ángel Cruz
Yuri Gabriel Beltrán Miranda
Mauricio Huesca Rodríguez
Bernardo Valle Monroy
Gabriela Williams Salazar
Secretario ejecutivo: Rubén Geraldo Venegas

REPRESENTANTES DE LOS PARTIDOS POLÍTICOS ANTE EL CONSEJO GENERAL

Partido Acción Nacional: Diego Orlando Garrido López, propietario
Alberto Efraín García Corona, suplente
Partido Revolucionario Institucional: René Muñoz Vázquez, propietario
Víctor Manuel Camarena Meixueiro, suplente
Partido de la Revolución Democrática: Roberto López Suárez, propietario
José Antonio Alemán García, suplente
Partido del Trabajo: Ernesto Villarreal Cantú, propietario
Benjamín Jiménez Melo, suplente
Partido Verde Ecologista de México: Zuly Feria Valencia, propietaria
César Fabricio George Chávez, suplente
Movimiento Ciudadano: Armando de Jesús Levy Aguirre, propietario
Hugo Mauricio Calderón Arriaga, suplente
Nueva Alianza: Lorena Morales Sandoval, propietaria
Ramón Alfredo Sánchez Zepeda, suplente
Morena: José Agustín Ortiz Pinchetti, propietario
Juan Romero Tenorio, suplente
Partido Humanista: Lucerito del Pilar Márquez Franco, propietaria
René Cervera Galán, suplente
Encuentro Social: Inocencio Juvencio Hernández Hernández, propietario
Guadalupe Campos Jordán, suplente

DIPUTADOS Y DIPUTADAS CON INVITACIÓN PERMANENTE DE LOS GRUPOS PARLAMENTARIOS DE LA ASAMBLEA LEGISLATIVA DEL DISTRITO FEDERAL

Partido Acción Nacional: José Manuel Delgadillo Moreno, propietario
Luis Alberto Mendoza Acevedo, suplente
Partido Revolucionario Institucional: Jany Robles Ortiz, propietaria
Partido de la Revolución Democrática: Mauricio Alonso Toledo Gutiérrez, propietario
José Manuel Ballesteros López, suplente
Coalición Parlamentaria de los partidos del Trabajo, Nueva Alianza y Humanista: Juan Gabriel Corchado, propietario
Luciano Jimeno Huanosta, propietario
Partido Verde Ecologista de México: Antonio Xavier López Adame, propietario
Eva Eloisa Lescas Hernández, suplente
Movimiento Ciudadano: Jesús Armando López Velarde Campa, propietario
Morena: Felipe Félix de la Cruz Ménez, propietario
Juan Jesús Briones Monzón, suplente
Encuentro Social: Abril Yannette Trujillo Vázquez, propietaria

Estadística de resultados de la
Elección de comités ciudadanos
y consejos de los pueblos

2016

y de la Consulta ciudadana
sobre presupuesto participativo

2017

Tomo II



Ciudad de México • 2017

Contenido

Dirección Ejecutiva de Organización Electoral y Geoestadística

Delia Guadalupe del Toro López, directora ejecutiva

Héctor Alfredo Robles García, coordinador de Organización Electoral

Desarrollo estadístico, integración de cifras y diseño: Rocío Baltazar Hernández, jefa del Departamento de Organización Electoral II • Rogelio Cruz Valdez, técnico en Organización Electoral • Gerardo Napoleón Díaz Castellanos, analista • Juan Carlos Paniagua García, técnico en Organización Electoral • Alan Geovanni Velázquez Valera, analista

Insumos gráficos: Susana Hernández Polo, directora de Geografía y Proyectos Especiales • José Carlos Rueda Pérez, jefe de Departamento de Procesamiento y Análisis Cartográfico para los Procesos de Participación Ciudadana

Validación de cifras: Margarita Ramírez Olguín, técnico en Organización Electoral • Miguel Ángel Villa Herrera, técnico en Organización Electoral • Thelma Margarita Domínguez Domínguez, técnico en Organización Electoral • Elena Vázquez Altamirano, coordinador de apoyo técnico "B" • Karen Monserrat Pérez Rodríguez, asistente operativo • Guadalupe Adriana Aguilar Miranda, asistente operativo • Juan Pablo Monroy Almaraz, asistente operativo • Alejandro Aguilar Arreola, asistente operativo • Pedro Cardona Garduño, auxiliar de servicios • Francisco Rogelio Morales Pérez, chofer.

Edición

Dirección Ejecutiva de Educación Cívica y Construcción de Ciudadanía

Gustavo Uribe Robles, director ejecutivo

Coordinación: María Ortega Robles, coordinadora editorial • José Luis García Torres Pineda, jefe de Departamento de Diseño y Edición

Corrección de estilo: María Teresa Sánchez Hermosillo, analista correctora de estilo

Formación: José Luis Guerrero Hernández, analista diseñador

Primera edición, diciembre de 2017

D.R. © Instituto Electoral de la Ciudad de México

Dirección Ejecutiva de Organización Electoral y Geoestadística
Huizaches 25, colonia Rancho Los Colorines, delegación Tlalpan,
14386, Ciudad de México.

www.iecm.mx

Ejemplar de distribución gratuita, prohibida su venta.

Impreso y hecho en México

Índice

Capítulo I. Estadística de la entidad	7
Ciudad de México	9
Capítulo II. Estadística de las delegaciones.....	27
Azcapotzalco	29
Coyoacán	45
Cuajimalpa de Morelos	65
Gustavo A. Madero.....	75
Iztacalco	101
Iztapalapa	111
La Magdalena Contreras	143
Milpa Alta.....	153
Álvaro Obregón	161
Tláhuac.....	185
Tlalpan.....	195
Xochimilco.....	215
Benito Juárez	227
Cuauhtémoc.....	237
Miguel Hidalgo	247
Venustiano Carranza.....	259
Libro de códigos	270
Nota Metodológica.....	271
Glosario.....	275
Listado de variables.....	278

Estadística de resultados de la consulta ciudadana sobre presupuesto participativo 2017

Capítulo 1 Estadística de la entidad



Ciudad de México



Análisis descriptivo

Resultados

- El número de opiniones emitidas en la Consulta ciudadana sobre presupuesto participativo 2017 (764 589) disminuyó alrededor de 13% en comparación con el observado para el ejercicio aplicable a 2014 (876 910). Asimismo, la participación ciudadana se redujo poco más de un punto porcentual, al pasar de 11.96% en la consulta 2014 a 10.87% en la de 2017.
- La mayoría de las opiniones emitidas se hicieron a través de Mesas Receptoras de Opinión -MRO- (92.37%) y, mediante el Sistema Electrónico por Internet -SEI- en su modalidad vía remota 1.41%, mientras que el restante 6.23% se realizó en los módulos de opinión instalados por el Instituto Electoral de la Ciudad de México (IECM). La delegación Milpa Alta fue la que registró más opiniones emitidas en MRO con 98% del total de opiniones emitidas en esa delegación, mientras que la demarcación Venustiano Carranza registró el mayor número de opiniones emitidas a través del SEI en ambas modalidades (12.49%).
- En el mismo sentido, en el Distrito Electoral XXXIV compartido entre las delegaciones Milpa Alta y Tláhuac se observa el mayor porcentaje de opiniones en MRO con 98.02%, mientras que en el Distrito Electoral XI de la delegación Venustiano Carranza, se registró el mayor porcentaje de opiniones emitidas mediante el SEI en sus dos modalidades con 12.06%.
- Del total de opiniones emitidas a través del SEI (58 357), 81.56% se realizó de manera presencial en los módulos instalados por el IECM y 18.43% vía remota desde un dispositivo electrónico (computadora personal, teléfono inteligente, tableta, etcétera). En este sentido, la delegación y el distrito electoral local que registraron mayor porcentaje de opiniones emitidas a través del SEI por vía remota

fueron Venustiano Carranza con 6.03% y el Distrito Electoral XI, con 8.16% del total de opiniones emitidas en su respectivo ámbito geográfico.

- En la delegación Cuauhtémoc se observa el mayor porcentaje de opiniones nulas con 16.64% del total de opiniones emitidas en esa demarcación. Por el contrario, Azcapotzalco recibió el menor porcentaje con 4.78%.
- Del mismo modo, en el Distrito Electoral X de la delegación Venustiano Carranza se presentó el mayor porcentaje de opiniones nulas (20.31%) y el Distrito Electoral XIII, correspondiente a la delegación Miguel Hidalgo, registró el menor porcentaje (4.08%).
- En la delegación La Magdalena Contreras se registró el mayor porcentaje de participación ciudadana, 14.79% del total de ciudadanos registrados en la lista nominal de dicha demarcación. En contraparte, Benito Juárez registró el menor porcentaje de participación con apenas 4.39%.
- Asimismo, el Distrito Electoral XIX registró el mayor porcentaje de participación ciudadana (15.32%), en tanto, el que mostró la participación más baja fue el Distrito Electoral XVII de la delegación Benito Juárez con 3.47%.
- La colonia con la más alta participación ciudadana es Malvinas Mexicanas, clave 05-122, correspondiente al Distrito Electoral VI de la delegación Gustavo A. Madero con 100%, es decir, opinaron las y los 231 ciudadanos registrados en la lista nominal de la colonia. Por el contrario, en la colonia Minas polvorilla (U Hab) clave 07-140, correspondiente al Distrito Electoral XXIX de la delegación Iztapalapa no se registró participación ciudadana, es decir, ninguno de las y los 1 832 ciudadanos registrados en su lista nominal acudió a opinar.¹

Rubros generales

- El rubro general “Infraestructura urbana” es el que mayor porcentaje de opiniones recibidas registró (31.95%) seguido de “Obras y servicios” (22.18%), asimismo, el rubro que obtuvo el menor porcentaje de opiniones es “Actividades deportivas” con 0.11% del total de opiniones emitidas en la entidad.
- En 10 delegaciones se mantiene dicha tendencia, por lo que el rubro general “Infraestructura urbana” es el que ostenta la mayoría de las opiniones recibidas. La delegación Iztapalapa es la única en la que el mayor porcentaje de opiniones lo obtuvo el rubro de “Prevención del delito”.
- De los 19 074 proyectos específicos registrados por la ciudadanía, la mayor cantidad (15.79%) se registró en Iztapalapa. Por el contrario, en Milpa Alta solamente se registró 0.74% del total de proyectos.

¹ En esta colonia no se registraron fórmulas para contender en la Elección de comités ciudadanos y consejos de los pueblos 2016, sin embargo, sí se registró un proyecto para la Consulta ciudadana sobre presupuesto participativo 2017; no obstante, no se registraron opiniones.

- Del total de proyectos registrados, 64.24% fue dictaminado favorablemente por las delegaciones respectivas, es decir, susceptibles de ser opinados. En este sentido, las delegaciones con más proyectos dictaminados favorablemente son Iztapalapa (83.29%) y Coyoacán (80%). Benito Juárez, por su parte, es la delegación con el menor porcentaje de proyectos dictaminados favorablemente (34.55%).
- Del total de proyectos específicos sometidos a opinión en las colonias y pueblos originarios, 3.70% no recibió opiniones. La delegación Miguel Hidalgo es la que cuenta con el mayor porcentaje de proyectos sin opinar (5.68%), mientras que Milpa Alta es la que tiene el mayor porcentaje de proyectos que sí recibieron opiniones (100%).

Análisis por colonia

- El promedio de proyectos específicos sometidos a opinión por colonia fue de siete. Sólo 593 de las 1 811 colonias y pueblos en las que hubo consulta se encuentran por encima de dicho promedio. Aunque dichas colonias tienen presencia en todas las delegaciones, en Iztapalapa y Gustavo A. Madero se presenta una mayor frecuencia de casos (142 y 101, respectivamente). En contraparte, Milpa Alta únicamente registra un caso.
- El promedio de participación por colonia en la entidad fue de 14.39%. De las 1 811 colonias y pueblos, 1 120 se ubican por debajo del promedio y 691 están por encima. En la colonia San Juanico Nextipac (Pblo), clave 07-188 del Distrito Electoral XXIV se registró un porcentaje de participación igual al promedio registrado en la entidad.
- En tres colonias de la entidad: Minas Polvorilla (U Hab), clave 07-140 del Distrito Electoral XXIX; Condominio del Bosque (Fracc)-Bosque de Tlalpan, clave 12-026 del Distrito Electoral XXXVII, y Del Bosque (Polanco), clave 16-026 del Distrito Electoral XIII no hubo participación de la ciudadanía, no obstante que sí se registraron proyectos para ser sometidos a opinión.
- Por el contrario, en la colonia Malvinas Mexicanas, clave 05-122 del Distrito Electoral VI, los 231 ciudadanos y ciudadanas registradas acudieron a emitir su opinión, es decir, se registró 100% de participación.
- En 1 006 de las 1 811 colonias y pueblos, el mayor número de proyectos específicos sometidos a opinión correspondieron al rubro general "Obras y servicios", no obstante, solo en 25% de las colonias de la entidad ganó algún proyecto específico correspondiente a dicho rubro. En contraste, el rubro "Infraestructura urbana" tiene el mayor porcentaje de colonias con proyectos específicos ganadores, casi 37%. Asimismo, solamente en la colonia, Nueva Tenochtitlan (U Hab), 13-082 del Distrito Electoral XXXVI de la delegación Xochimilco, ganó un proyecto correspon-

diente al rubro “Actividades recreativas” con una participación de 54.84%. Ello representa que, 102 de las y los 186 ciudadanos registrados en la lista nominal de la colonia acudieron a opinar y de esas 102 opiniones, 51 fueron nulas.

- Por otro lado, en 265 colonias, correspondientes a 14 de las 16 delegaciones, 100% de los proyectos registrados fueron dictaminados como favorables. Solo las delegaciones Milpa Alta y Cuauhtémoc no presentan ninguna colonia con esa condición. En contraparte, en la colonia San Miguel (Ampl), clave 11- 035 del Distrito Electoral XXXIV, los cuatro proyectos registrados fueron dictaminados por la autoridad delegacional como no favorables.²
- En este sentido, en 1 331 de las 1 811 colonias, más de la mitad de los proyectos registrados por la ciudadanía fueron dictaminados como favorables y en 481 colonias más de la mitad de los proyectos específicos registrados fueron dictaminados como no favorables.
- La colonia Los Morales (Polanco), clave 16-047 del Distrito Electoral XIII registró el menor número de opiniones emitidas a través del SEI (una opinión). En contraste, la colonia Morelos II, clave 15-057 del Distrito Electoral IX fue la que registró el mayor número de opiniones emitidas a través de dicho sistema con 499.
- De igual forma, la colonia Alcantarilla, clave 10-007 del Distrito Electoral XXV es la que tiene mayor porcentaje de opiniones emitidas a través del SEI con 47% del total de opiniones. Es decir, de las 17 opiniones emitidas en la colonia, ocho se emitieron por medio de ese sistema. En segundo lugar, se encuentra la colonia Viejo Ejido Santa Úrsula Coapa, clave 03-113 del Distrito Electoral XXX, con 42.5%. En contrasentido, en 241 colonias, correspondientes a las 16 delegaciones de la entidad, 100% de las opiniones se emitieron en MRO.
- En la delegación Venustiano Carranza se encuentra la colonia Morelos I, clave 17-083 del Distrito Electoral X misma que registró el mayor número de opiniones nulas, 1 116 (80.2% del total de opiniones). Por el contrario, de las 1 811 colonias y pueblos, en 44, correspondientes a 13 delegaciones, no se registraron opiniones nulas.
- Adicionalmente, el mayor porcentaje de opiniones nulas se registró en la colonia Vicente Guerrero-Súper Manzana 5 (U Hab), clave 07-246 del Distrito Electoral XXI, con 93.19% del total de opiniones emitidas; seguida de las colonias Centro VI, clave 15- 042, con 91.36%; Mártires de Río Blanco (Ampl), clave 05-125, con 88.31% y Ayocatitla, Asunción, clave 12-011, con 84.77%; correspondientes a los distritos electorales XII, VII y XL, respectivamente.

² Por ello, al no haberse sometido ningún proyecto a opinión, en esa colonia no hubo consulta ciudadana sobre presupuesto participativo.

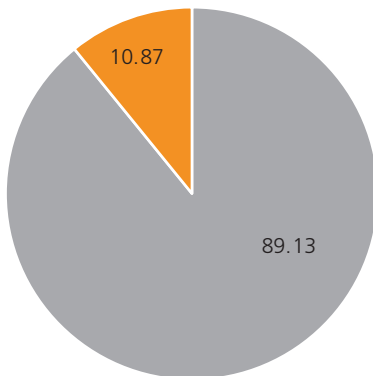
Ciudad de México

Participación en la entidad

Lista nominal	Total de opiniones	Participación (%)
7 033 149	764 589	10.87

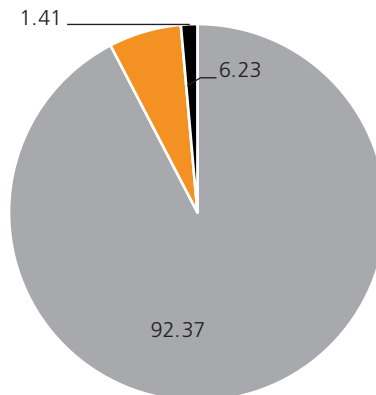
Modalidad utilizada	Opiniones	Porcentajes
MRO	706 232	92.37
Internet en módulo	47 601	6.23
Internet vía remota	10 756	1.41

Participación en la entidad (porcentajes)



■ Abstención ■ Participación

Modalidad elegida para emitir opinión (porcentajes)



■ MRO ■ Internet en módulo ■ Internet vía remota

FUENTE: Elaborados por la Dirección Ejecutiva de Organización Electoral y Geoestadística (DEOEYG) con base en la lista nominal proporcionada por la Dirección Ejecutiva del Registro Federal de Electores del Instituto Nacional Electoral (DERFE-INE) con fecha de corte al 15 de julio de 2016 (incluye a las ciudadanas y los ciudadanos que recogieron su credencial para votar hasta el 30 de julio) y datos proporcionados por la Unidad Técnica de Servicios Informáticos (UTSI) relativos a las opiniones emitidas en la jornada electoral.

NOTA: Se excluyen los datos relativos a la colonia 11-035 San Miguel (Ampl) correspondiente al Distrito Electoral XXXIV.

Indicadores generales respecto de la Consulta ciudadana sobre presupuesto participativo 2017

Clave y nombre de la delegación	Proyectos registrados	Proyectos dictaminados favorablemente por la delegación	Proyectos dictaminados desfavorablemente por la delegación	Proyectos opinados	Proyectos sin opinar	
02 Azcapotzalco	1 185 6.21%	911 76.88%	274 23.12%	875 97.22%	25 2.78%	
03 Coyoacán	1 085 5.69%	868 80%	217 20%	801 97.33%	22 2.67%	
04 Cuajimalpa de Morelos	386 2.02%	239 61.92%	147 38.08%	228 95.80%	10 4.20%	
05 Gustavo A. Madero	2 766 14.50%	1 815 65.62%	951 34.38%	1 742 95.98%	73 4.02%	
06 Iztacalco	538 2.82%	369 68.59%	169 31.41%	361 97.83%	8 2.17%	
07 Iztapalapa	3 011 15.79%	2 508 83.29%	503 16.71%	2 343 95.32%	115 4.68%	
08 La Magdalena Contreras	603 3.16%	415 68.82%	188 31.18%	387 99.23%	3 0.77%	
09 Milpa Alta	141 0.74%	54 38.30%	87 61.70%	54 100%	0 0%	
10 Álvaro Obregón	2 382 12.49%	1 077 45.21%	1 305 54.79%	1 059 98.33%	18 1.67%	
11 Tláhuac	555 2.91%	237 42.70%	318 57.30%	227 95.38%	11 4.62%	
12 Tlalpan	1 839 9.64%	1 220 66.34%	619 33.66%	1 138 95.63%	52 4.37%	
13 Xochimilco	1 211 6.35%	533 44.01%	678 55.99%	497 94.49%	29 5.51%	
14 Benito Juárez	683 3.58%	236 34.55%	447 65.45%	233 98.73%	3 1.27%	
15 Cuauhtémoc	1 102 5.78%	667 60.53%	435 39.47%	596 95.51%	28 4.49%	
16 Miguel Hidalgo	898 4.71%	687 76.50%	211 23.50%	631 94.32%	38 5.68%	
17 Venustiano Carranza	689 3.61%	417 60.52%	272 39.48%	399 97.79%	9 2.21%	
Entidad	19 074 100.00%	12 253 64.24%	6 821 35.76%	11 571 96.30%	444 3.70%	

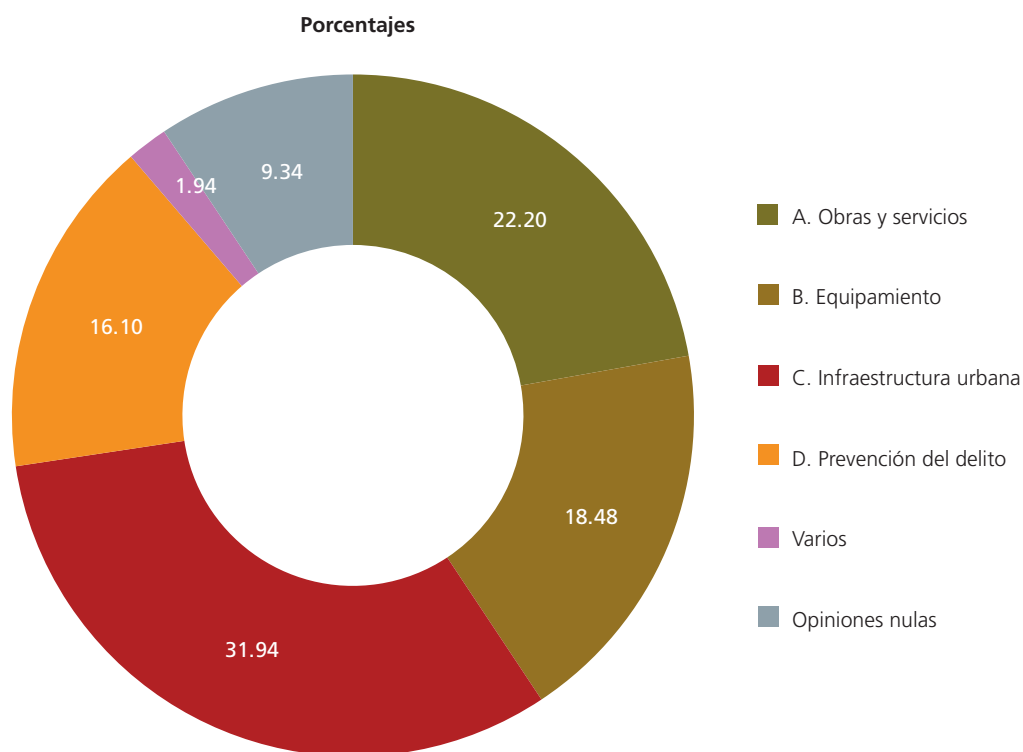
FUENTE: Elaborado por la DEOEG con base en información proporcionada por la UTSI relativa al Sistema de Registro de Proyectos Específicos (SIPROE), así como de la jornada electiva.

NOTA: La suma de los proyectos opinados y los proyectos sin opinar no necesariamente coincide con las cifras de los proyectos dictaminados favorablemente por la delegación, dado que en algunas colonias se registraron y dictaminaron más proyectos que el límite establecido en la convocatoria respectiva, por lo que a través de una asamblea, los vecinos de dichas colonias discriminaron algunos proyectos.

Opiniones emitidas por rubro general y proyectos específicos

Total de opiniones emitidas	764 589	100%
<hr/>		
A. Obras y servicios	169 600	22.18%
A.1 Muros de contención y bardas o rejas perimetrales	15 696	2.05%
A.2 Pasamanos y barandales (instalación y rehabilitación)	4 281	0.56%
A.3 Mejora de entornos habitacionales	34 683	4.54%
A.4 Servicios urbanos brindados por los órganos político-administrativos	114 940	15.03%
<hr/>		
B. Equipamiento	141 312	18.48%
B.1 Construcción o acondicionamiento de instalaciones y/o espacios públicos	141 312	18.48%
<hr/>		
C. Infraestructura urbana	244 283	31.95%
C.1 Alcantarillado y drenaje	36 974	4.84%
C.2 Guarniciones y banquetas	52 981	6.93%
C.3 Pavimentación y reductores de velocidad	88 340	11.55%
C.4 Infraestructura para discapacitados	4 526	0.59%
C.5 Balizamiento, nomenclatura y señalización	9 750	1.28%
C.6 Red hidráulica	45 004	5.89%
C.7. Escalinatas y puentes peatonales	6 257	0.82%
C.8 Tanques de gas	451	0.06%
<hr/>		
D. Prevención del delito	123 127	16.10%
D.1 Alarmas vecinales	32 900	4.30%
D.2 Cámaras de vigilancia	73 530	9.62%
D.3 Vehículos para patrullaje (adquisición)	7 051	0.92%
D.4 Módulos de vigilancia	5 632	0.74%
D.5 Presencia policiaca	2 449	0.32%
D.6 Acceso controlado a unidades habitacionales	1 565	0.20%

E. Actividades recreativas	1 182	0.15%
E.1 Promoción de actividades lúdicas y recreativas	1 182	0.15%
F. Actividades deportivas	839	0.11%
F.1 Promoción de actividades físicas y eventos deportivos	839	0.11%
G. Actividades culturales	10 473	1.37%
G.1 Promoción de actividades socio-culturales	10 473	1.37%
Otros	2 350	0.31%
Opiniones nulas	71 423	9.34%

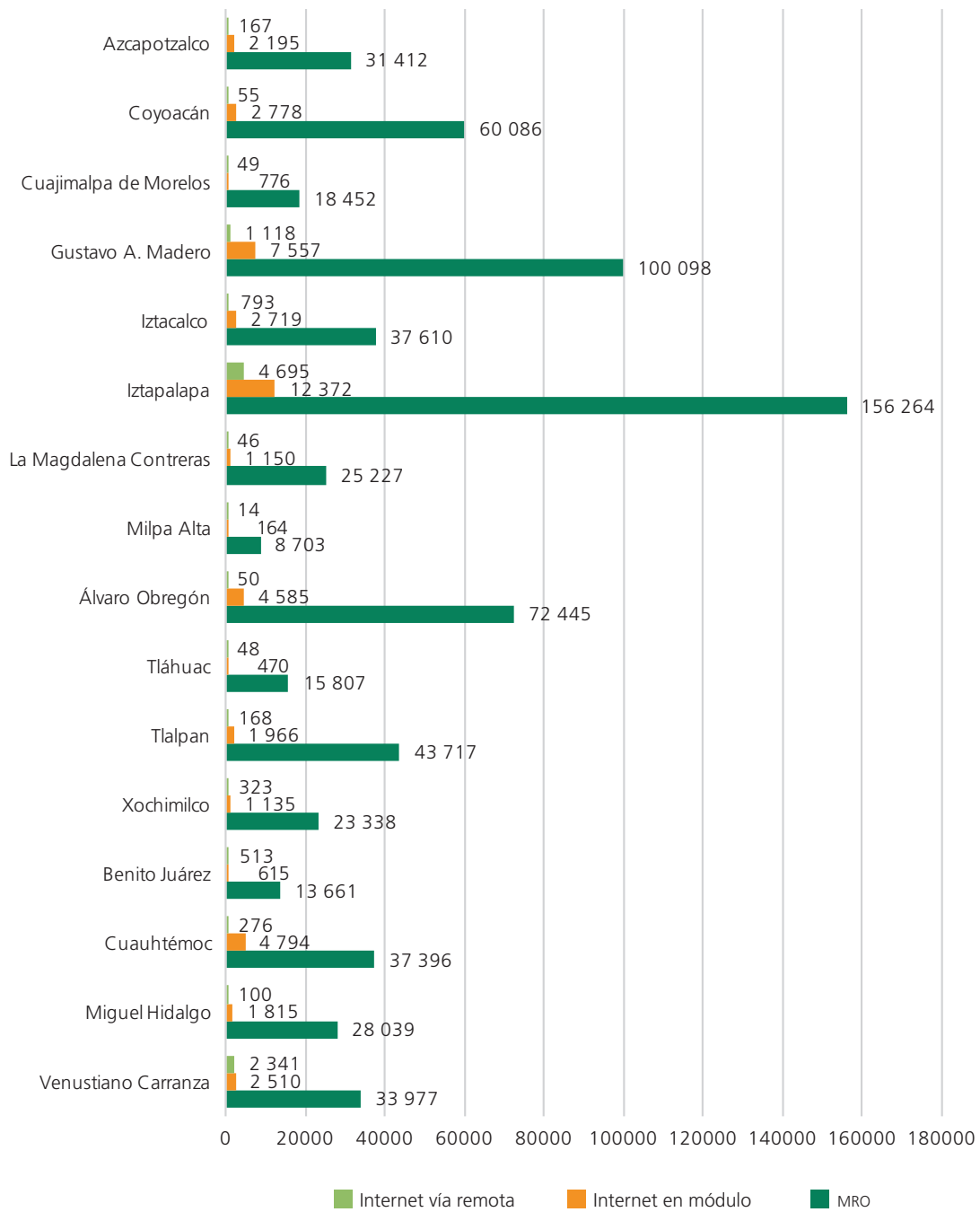


FUENTE: Elaborado por la DEOEYG con base en las opiniones emitidas en la jornada electiva.

NOTA: Se excluyen los datos relativos a la colonia 11-035 San Miguel (Ampl), correspondiente al Distrito Electoral XXXIV de la delegación Tláhuac, en virtud de que los cuatro proyectos registrados por la ciudadanía fueron dictaminados como no favorables por la autoridad delegacional.

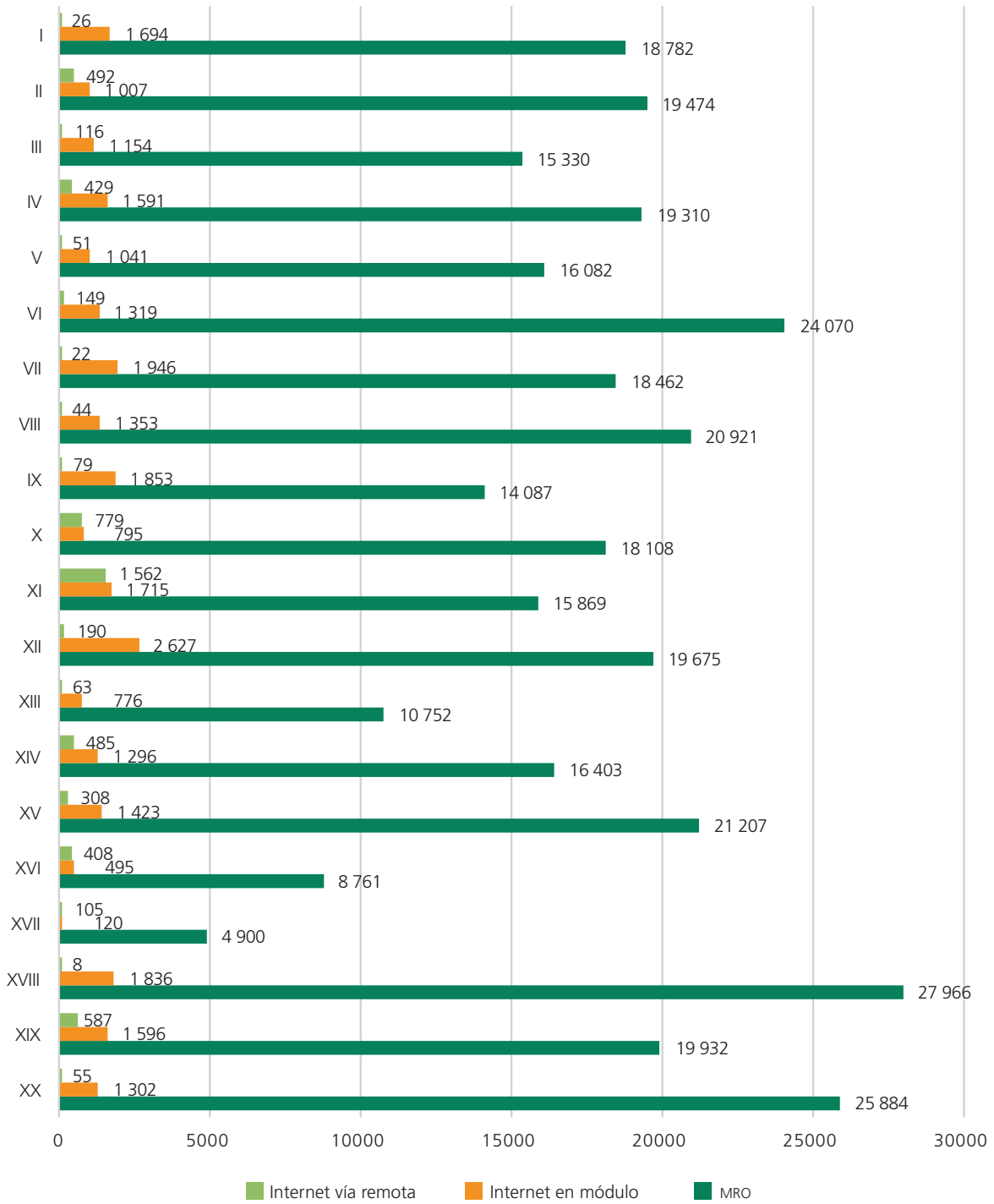
En la categoría Varios se agruparon los rubros generales "actividades recreativas" (0.15%), "actividades deportivas" (0.11%), "actividades culturales" (1.37%) y "otros" (0.31%).

Opiniones recibidas por delegación según modalidad

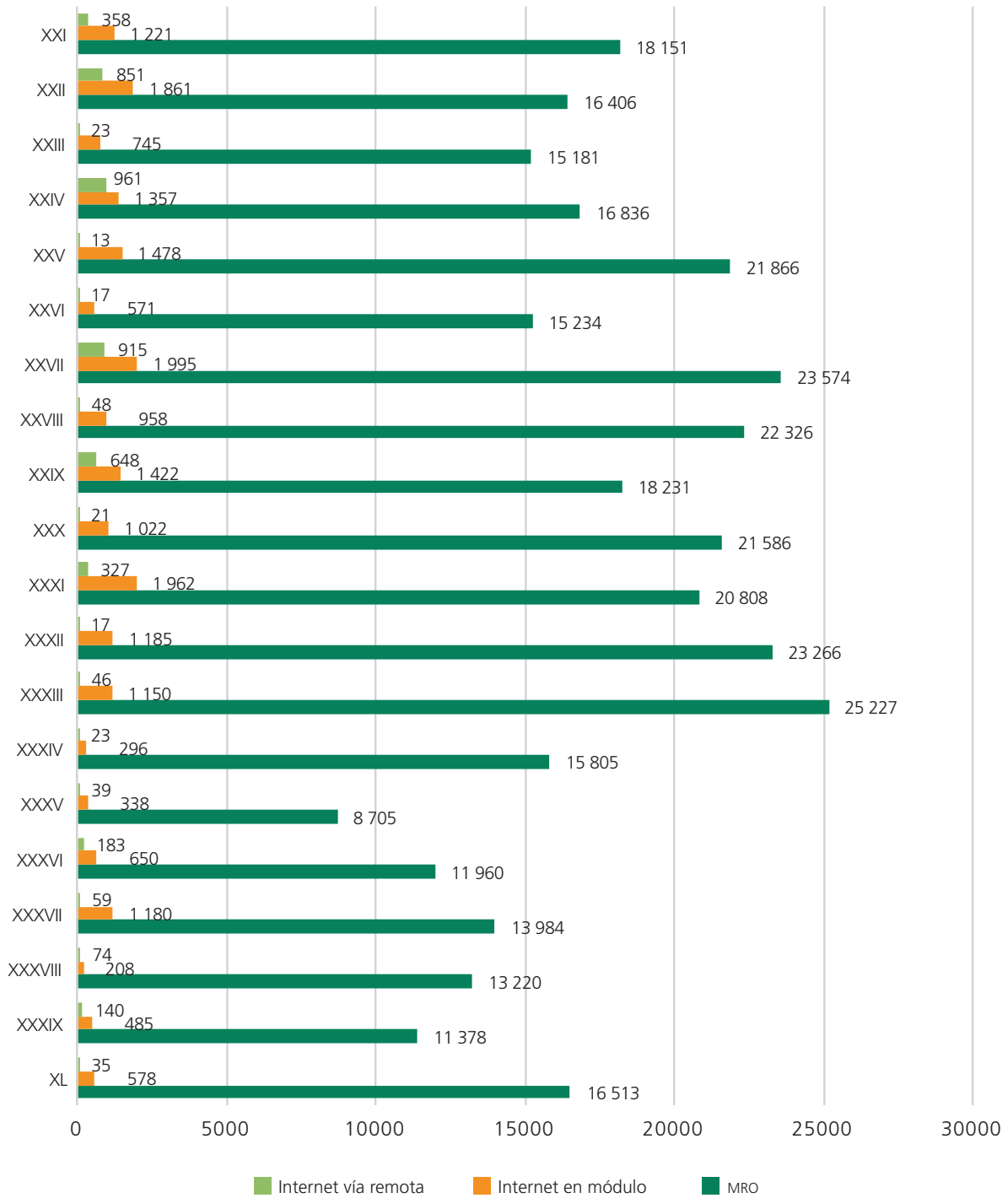


FUENTE: Elaborado por la DEOEYG con base en la lista nominal proporcionada por la DERFE-INE, con fecha de corte al 15 de julio de 2016 (incluye a las ciudadanas y los ciudadanos que recogieron su credencial para votar hasta el 30 de julio) y datos proporcionados por la UTSI relativos a las opiniones emitidas en la jornada electoral.

Opiniones recibidas por distrito electoral local según modalidad
(I al XX)



Opiniones recibidas por distrito electoral local según modalidad
(XXI al XL)



FUENTE: Elaborado por la DEOEYG con base en la lista nominal proporcionada por la DERFE-INE con fecha de corte al 15 de julio de 2016 (incluye a las ciudadanas y los ciudadanos que recogieron su credencial para votar hasta el 30 de julio) y datos proporcionados por la UTSI relativos a las opiniones emitidas en la jornada electoral.

Resultados por delegación

Clave y nombre de la delegación	A. Obras y servicios				B. Equipamiento	C. Infraestructura urbana								D. Prevención del delito					
	A.1	A.2	A.3	A.4	B.1	C.1	C.2	C.3	C.4	C.5	C.6	C.7	C.8	D.1	D.2	D.3	D.4	D.5	D.6
02 Azcapotzalco	293	71	3 177	9 373	6 252	2 946	2 010	4 231	260	449	1 162	80	0	0	0	0	35	0	102
03 Coyoacán	730	121	2 725	22 832	5 614	3 430	3 933	7 391	489	3 606	2 324	3	0	495	2 258	20	53	176	153
04 Cuajimalpa de Morelos	886	28	172	856	4 431	2 618	550	1 752	134	17	3 193	295	0	0	0	158	99	242	0
05 Gustavo A. Madero	3 836	628	5 133	12 310	21 800	4 354	13 428	7 567	1 163	385	7 322	1 489	276	2 670	12 335	3 743	648	1 055	47
06 Iztacalco	16	15	3 407	6 194	7 139	2 226	2 153	1 560	34	148	9 886	0	167	0	4 148	0	0	0	137
07 Iztapalapa	2 222	877	5 136	13 771	24 837	4 676	5 900	10 620	283	787	3 894	556	8	28 020	48 816	6	2 310	332	285
08 La Magdalena Contreras	2 389	332	462	1 846	7 244	295	1 184	6 694	113	82	852	690	0	316	329	284	200	85	0
09 Milpa Alta	286	0	0	1 232	4 811	1 142	95	373	0	0	22	0	0	0	0	0	0	0	0
10 Álvaro Obregón	3 106	1 976	1 781	4 994	24 306	1 619	7 089	10 541	957	113	9 049	2 225	0	0	1 597	549	85	0	482
11 Tláhuac	47	0	936	3 160	2 901	603	1 985	4 106	31	4	79	0	0	0	0	0	0	0	0
12 Tlalpan	1 028	167	1 783	5 013	10 778	4 865	2 066	8 754	443	1 007	2 320	405	0	1 393	403	0	947	0	224
13 Xochimilco	154	0	1 146	4 949	2 677	1 833	1 420	3 992	0	346	3 638	81	0	6	53	685	78	335	135
14 Benito Juárez	13	11	346	439	637	237	438	8 002	116	2 372	0	0	0	0	105	0	0	0	0
15 Cuauhtémoc	268	55	1 664	11 452	9 877	1 274	2 758	3 714	328	173	363	67	0	0	0	781	811	44	0
16 Miguel Hidalgo	236	0	3 103	10 740	2 214	1 265	463	3 636	24	261	410	0	0	0	3 486	753	46	174	0
17 Venustiano Carranza	186	0	3 712	5 779	5 794	3 591	7 509	5 407	151	0	490	366	0	0	0	72	320	6	0
Total	15 696	4 281	34 683	114 940	141 312	36 974	52 981	88 340	4 526	9 750	45 004	6 257	451	32 900	73 530	7 051	5 632	2 449	1 565
Total por rubro general	169 600					244 283								123 127					

Resultados por delegación

E. Actividades recreativas	F. Actividades deportivas	G. Actividades culturales	Otros	Opiniones nulas	Lista nominal	Total de opiniones emitidas							Participación %
						MRO		Internet en módulo		Internet vía remota		Total	
						Cantidad	%	Cantidad	%	Cantidad	%		
E.1	F.1	G.1											
31	46	1 606	34	1 616	345 412	31 412	93.01	2 195	6.50	167	0.49	33 774	9.78
5	250	1 007	115	5 189	527 242	60 086	95.50	2 778	4.42	55	0.09	62 919	11.93
22	0	1 798	28	1 998	145 716	18 452	95.72	776	4.03	49	0.25	19 277	13.23
3	239	341	6	7 995	965 994	100 098	92.02	7 557	6.95	1 118	1.03	108 773	11.26
159	0	7	0	3 726	330 892	37 610	91.46	2 719	6.61	793	1.93	41 122	12.43
183	212	1 658	176	17 766	1 357 749	156 264	90.15	12 372	7.14	4 695	2.71	173 331	12.77
43	0	979	0	2 004	178 599	25 227	95.47	1 150	4.35	46	0.17	26 423	14.79
0	0	155	72	693	95 083	8 703	98.00	164	1.85	14	0.16	8 881	9.34
0	0	96	0	6 515	557 655	72 445	93.99	4 585	5.95	50	0.06	77 080	13.82
0	0	0	346	2 127	257 425	15 807	96.83	470	2.88	48	0.29	16 325	6.34
56	15	831	34	3 319	494 213	43 717	95.35	1 966	4.29	168	0.37	45 851	9.28
340	41	525	580	1 782	327 198	23 338	94.12	1 135	4.58	323	1.30	24 796	7.58
0	0	0	64	2 009	336 514	13 661	92.37	615	4.16	513	3.47	14 789	4.39
316	2	1 190	263	7 066	441 411	37 396	88.06	4 794	11.29	276	0.65	42 466	9.62
24	34	280	632	2 173	296 005	28 039	93.61	1 815	6.06	100	0.33	29 954	10.12
0	0	0	0	5 445	376 041	33 977	87.51	2 510	6.46	2 341	6.03	38 828	10.33
1 182	839	10 473	2 350	71 423	7 033 149	706 232	92.37	47 601	6.23	10 756	1.41	764 589	10.87

FUENTE: Elaborado por la DEOBYG con base en la lista nominal proporcionada por la DERFE-INE, con fecha de corte al 15 de julio de 2016 (incluye a las ciudadanas y los ciudadanos que recogieron su credencial para votar hasta el 30 de julio) y datos proporcionados por la UTSI relativos a las opiniones emitidas en la jornada electoral.
 NOTA: Se excluyen los datos relativos a la colonia 11-035, San Miguel (Ampl) correspondiente al Distrito Electoral XXXIV de la delegación Tláhuac.

Resultados por distrito electoral local

Distrito electoral local	A. Obras y servicios				B. Equipamiento	C. Infraestructura urbana								D. Prevención del delito					
	A.1	A.2	A.3	A.4	B.1	C.1	C.2	C.3	C.4	C.5	C.6	C.7	C.8	D.1	D.2	D.3	D.4	D.5	D.6
I	1 360	153	1 010	2 403	4 209	92	2 066	1 462	26	0	1 556	628	0	896	2 724	50	217	66	0
II	927	37	1 506	2 627	4 172	526	1 171	1 803	113	205	1 637	511	10	679	2 526	1 101	65	59	10
III	226	44	1 332	4 910	2 932	1 282	779	2 266	51	288	602	80	0	0	0	0	14	0	2
IV	366	101	945	2 328	4 076	1 200	3 460	1 390	164	83	1 602	287	0	171	1 551	1 385	263	790	37
V	67	27	1 845	4 463	3 320	1 664	1 231	1 965	209	161	560	0	0	0	0	0	21	0	100
VI	384	332	1 176	1 881	5 534	1 542	2 707	2 267	854	86	1 837	61	266	274	2 433	807	0	38	0
VII	799	5	496	3 071	3 809	994	4 024	645	6	11	690	2	0	650	3 101	400	103	102	0
VIII	216	0	2 785	8 198	1 735	1 003	202	2 176	23	172	277	0	0	0	2 431	556	0	71	0
IX	213	55	926	3 996	4 955	165	969	790	275	0	335	0	0	0	0	12	0	0	0
X	114	0	3 416	2 284	3 549	1 036	2 568	1 745	84	0	490	119	0	0	0	72	202	6	0
XI	72	0	296	3 495	2 245	2 555	4 941	3 662	67	0	0	247	0	0	0	0	118	0	0
XII	0	0	656	6 048	4 130	1 069	1 165	2 393	53	156	28	0	0	0	0	769	769	44	0
XIII	75	0	400	3 950	1 271	302	885	1 991	1	106	133	67	0	0	1 055	197	88	103	0
XIV	16	5	1 744	2 241	3 345	1 553	1 453	530	0	54	2 672	0	0	0	2 250	0	0	0	0
XV	0	10	1 663	3 953	3 794	673	700	1 030	34	94	7 214	0	167	0	1 898	0	0	0	137
XVI	13	0	219	0	575	218	398	5 245	59	1 564	0	0	0	0	0	0	0	0	0
XVII	0	11	127	439	62	19	40	2 757	57	808	0	0	0	0	105	0	0	0	0
XVIII	693	186	616	2 669	9 408	474	4 080	2 856	665	89	4 285	302	0	0	490	398	0	0	205
XIX	666	116	1 082	1 186	1 667	1 176	1 256	1 925	9	391	525	124	0	1 552	8 202	6	157	0	17
XX	1 122	95	172	1 165	7 668	3 150	926	2 508	165	17	4 438	360	0	0	93	158	99	242	4
XXI	189	41	639	1 752	4 352	568	192	684	70	7	771	0	0	2 275	4 574	0	187	69	193
XXII	362	578	306	1 325	2 706	676	562	1 683	10	165	764	0	8	3 744	4 425	0	0	0	17
XXIII	812	417	572	1 508	4 448	211	1 355	1 929	226	24	1 313	459	0	0	739	125	85	0	153
XXIV	0	1	600	260	2 119	749	1 133	381	0	10	122	16	0	6 619	4 216	0	497	34	0
XXV	1 365	1 306	593	508	7 213	402	1 278	5 000	35	0	2 206	1 399	0	0	275	26	0	0	120

Resultados por distrito electoral local

E. Actividades recreativas	F. Actividades deportivas	G. Actividades culturales	Otros	Opiniones nulas	Lista nominal	Total de opiniones emitidas							Participación %
						MRO		Internet en módulo		Internet vía remota		Total	
						Cantidad	%	Cantidad	%	Cantidad	%		
E.1	F.1	G.1											
0	0	109	0	1 475	165 272	18 782	91.61	1 694	8.26	26	0.13	20 502	12.41
3	0	2	6	1 277	191 100	19 474	92.85	1 007	4.80	492	2.35	20 973	10.97
16	0	899	0	877	182 910	15 330	92.35	1 154	6.95	116	0.70	16 600	9.08
0	8	61	0	1 062	210 996	19 310	90.53	1 591	7.46	429	2.01	21 330	10.11
15	46	707	34	739	162 502	16 082	93.64	1 041	6.06	51	0.30	17 174	10.57
0	231	0	0	2 828	215 755	24 070	94.25	1 319	5.16	149	0.58	25 538	11.84
0	0	169	0	1 353	182 871	18 462	90.37	1 946	9.53	22	0.11	20 430	11.17
0	34	66	517	1 856	186 673	20 921	93.74	1 353	6.06	44	0.20	22 318	11.96
63	0	234	163	2 868	181 729	14 087	87.94	1 853	11.57	79	0.49	16 019	8.81
0	0	0	0	3 997	188 880	18 108	92.00	795	4.04	779	3.96	19 682	10.42
0	0	0	0	1 448	187 161	15 869	82.88	1 715	8.96	1 562	8.16	19 146	10.23
220	0	884	66	4 042	196 589	19 675	87.48	2 627	11.68	190	0.84	22 492	11.44
57	2	286	149	473	172 425	10 752	92.76	776	6.69	63	0.54	11 591	6.72
0	0	0	0	2 321	163 205	16 403	90.21	1 296	7.13	485	2.67	18 184	11.14
159	0	7	0	1 405	167 687	21 207	92.45	1 423	6.20	308	1.34	22 938	13.68
0	0	0	0	1 373	188 926	8 761	90.66	495	5.12	408	4.22	9 664	5.12
0	0	0	64	636	147 588	4 900	95.61	120	2.34	105	2.05	5 125	3.47
0	0	23	0	2 371	199 057	27 966	93.81	1 836	6.16	8	0.03	29 810	14.98
0	0	321	138	1 599	144 361	19 932	90.13	1 596	7.22	587	2.65	22 115	15.32
22	0	1 804	28	3 005	191 002	25 884	95.02	1 302	4.78	55	0.20	27 241	14.26
30	101	134	0	2 902	172 209	18 151	92.00	1 221	6.19	358	1.81	19 730	11.46
116	0	122	0	1 549	164 067	16 406	85.81	1 861	9.73	851	4.45	19 118	11.65
0	0	0	0	1 573	154 275	15 181	95.18	745	4.67	23	0.14	15 949	10.34
0	0	421	0	1 976	162 958	16 836	87.90	1 357	7.08	961	5.02	19 154	11.75
0	0	67	0	1 564	159 037	21 866	93.62	1 478	6.33	13	0.06	23 357	14.69

Resultados por distrito electoral local

Distrito electoral local	A. Obras y servicios				B. Equipamiento	C. Infraestructura urbana								D. Prevención del delito					
	A.1	A.2	A.3	A.4		B.1	C.1	C.2	C.3	C.4	C.5	C.6	C.7	C.8	D.1	D.2	D.3	D.4	D.5
XXVI	180	7	596	5 470	1 044	1 603	631	2 931	5	515	342	0	0	230	219	20	2	91	4
XXVII	59	0	0	2 492	4 762	194	0	1 535	0	13	0	57	0	3 434	10 120	0	472	0	0
XXVIII	187	73	730	2 456	3 299	348	1 091	2 194	160	35	1 150	99	0	3 356	5 934	0	204	110	28
XXIX	647	0	333	2 093	2 175	364	696	1 562	0	132	24	255	0	1 942	7 689	0	556	0	0
XXX	278	4	848	6 693	3 076	1 767	1 516	2 462	67	1 281	948	0	0	5	1 647	0	51	85	149
XXXI	112	68	1 446	2 207	3 757	601	970	656	34	34	538	5	0	5 098	3 656	0	237	119	30
XXXII	272	110	1 281	10 669	1 494	60	1 786	1 998	417	1 810	1 034	3	0	260	392	0	0	0	0
XXXIII	2 389	332	462	1 846	7 244	295	1 184	6 694	113	82	852	690	0	316	329	284	200	85	0
XXXIV	286	0	670	1 716	6 698	1 315	747	2 161	0	4	60	0	0	0	0	0	0	0	0
XXXV	47	0	266	2 676	1 014	430	1 333	2 318	31	0	41	0	0	0	0	0	0	0	0
XXXVI	10	0	638	2 643	1 198	1 348	463	1 838	0	156	1 790	0	0	0	27	485	0	9	23
XXXVII	335	46	146	1 443	3 697	1 657	677	3 210	272	209	892	70	0	636	377	0	264	0	76
XXXVIII	165	68	738	2 059	2 998	713	1 045	2 157	109	544	727	8	0	260	26	0	544	0	148
XXXIX	144	0	508	2 306	1 479	485	957	2 154	0	190	1 848	81	0	6	26	200	78	326	112
XL	528	53	899	1 511	4 083	2 495	344	3 387	62	254	701	327	0	497	0	0	139	0	0
Total	15 696	4 281	34 683	114 940	141 312	36 974	52 981	88 340	4 526	9 750	45 004	6 257	451	32 900	73 530	7 051	5 632	2 449	1 565
Total por rubro general	169 600					244 283								123 127					

Resultados por distrito electoral local

E. Actividades recreativas	F. Actividades deportivas	G. Actividades culturales	Otros	Opiniones nulas	Lista nominal	Total de opiniones emitidas							Participación %
						MRO		Internet en módulo		Internet vía remota		Total	
						Cantidad	%	Cantidad	%	Cantidad	%		
E.1	F.1	G.1											
0	0	185	0	1 747	149 649	15 234	96.28	571	3.61	17	0.11	15 822	10.57
0	0	0	0	3 346	180 769	23 574	89.01	1 995	7.53	915	3.45	26 484	14.65
13	60	379	0	1 426	188 471	22 326	95.69	958	4.11	48	0.21	23 332	12.38
0	51	159	0	1 623	165 767	18 231	89.80	1 422	7.00	648	3.19	20 301	12.25
5	250	256	46	1 195	165 170	21 586	95.39	1 022	4.52	21	0.09	22 629	13.70
24	0	122	38	3 345	179 147	20 808	90.09	1 962	8.49	327	1.42	23 097	12.89
0	0	566	69	2 247	212 423	23 266	95.09	1 185	4.84	17	0.07	24 468	11.52
43	0	979	0	2 004	178 599	25 227	95.47	1 150	4.35	46	0.17	26 423	14.79
0	0	155	418	1 894	175 250	15 805	98.02	296	1.84	23	0.14	16 124	9.20
0	0	0	0	926	177 258	8 705	95.85	338	3.72	39	0.43	9 082	5.12
97	13	236	555	1 264	177 206	11 960	93.49	650	5.08	183	1.43	12 793	7.22
8	0	197	34	977	167 367	13 984	91.86	1 180	7.75	59	0.39	15 223	9.10
2	9	328	0	854	161 823	13 220	97.91	208	1.54	74	0.55	13 502	8.34
243	28	289	25	518	149 992	11 378	94.79	485	4.04	140	1.17	12 003	8.00
46	6	306	0	1 488	165 023	16 513	96.42	578	3.37	35	0.20	17 126	10.38
1 182	839	10 473	2 350	71 423	7033 149	706 232	92.37	47 601	6.23	10 756	1.41	764 589	10.87

FUENTE: Elaborado por la DEOBYG con base en la lista nominal proporcionada por la DERFE-INE, con fecha de corte al 15 de julio de 2016 (incluye a las ciudadanas y los ciudadanos que recogieron su credencial para votar hasta el 30 de julio) y datos proporcionados por la UTSI relativos a las opiniones emitidas en la jornada electoral.

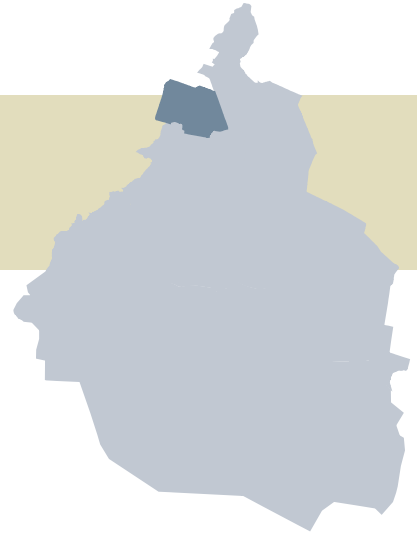
NOTA: Se excluyen los datos relativos a la colonia 11-035 San Miguel (Ampl) correspondiente al Distrito Electoral XXXIV de la delegación Tláhuac.

Capítulo 2

Estadística de las delegaciones



Azcapotzalco



Resultados

- De las 33 774 opiniones emitidas en la delegación, 93 de cada 100 se emitieron en MRO.
- El promedio de participación ciudadana en la delegación es de 12.21%. 71 colonias se encuentran por debajo del promedio y 40 están por arriba.
- En 18 colonias, 100% de las opiniones fueron emitidas en MRO.
- En 88 de las 111 colonias no se emitieron opiniones a través del SEI por la vía remota.

Rubros generales

- A diferencia de la entidad, los proyectos específicos correspondientes a “Obras y servicios” obtuvieron el mayor porcentaje de opiniones (38.24%).
- En congruencia con ello, 49 colonias mantienen dicha tendencia y en 31 colonias el rubro “Infraestructura urbana” obtuvo la mayoría de opiniones.

Proyectos específicos registrados

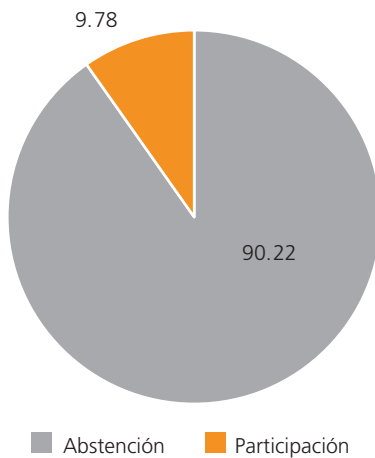
- De los 1 185 proyectos específicos registrados por la ciudadanía en la delegación, 76.88% fueron dictaminados favorablemente.
- Por otra parte, 2.78% de los proyectos específicos sometidos a consulta no recibieron opiniones.

Azcapotzalco Participación en la delegación

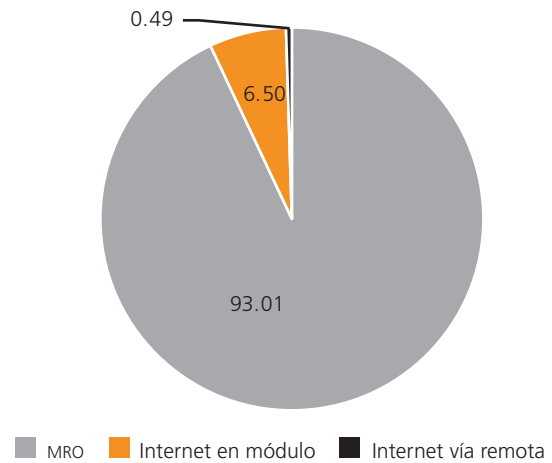
Lista nominal	Total de opiniones	Participación (%)
345 412	33 774	9.78

Modalidad utilizada	Opiniones	Porcentajes
MRO	31 412	93.01
Internet en módulo	2 195	6.50
Internet vía remota	167	0.49

Participación en la delegación (porcentajes)

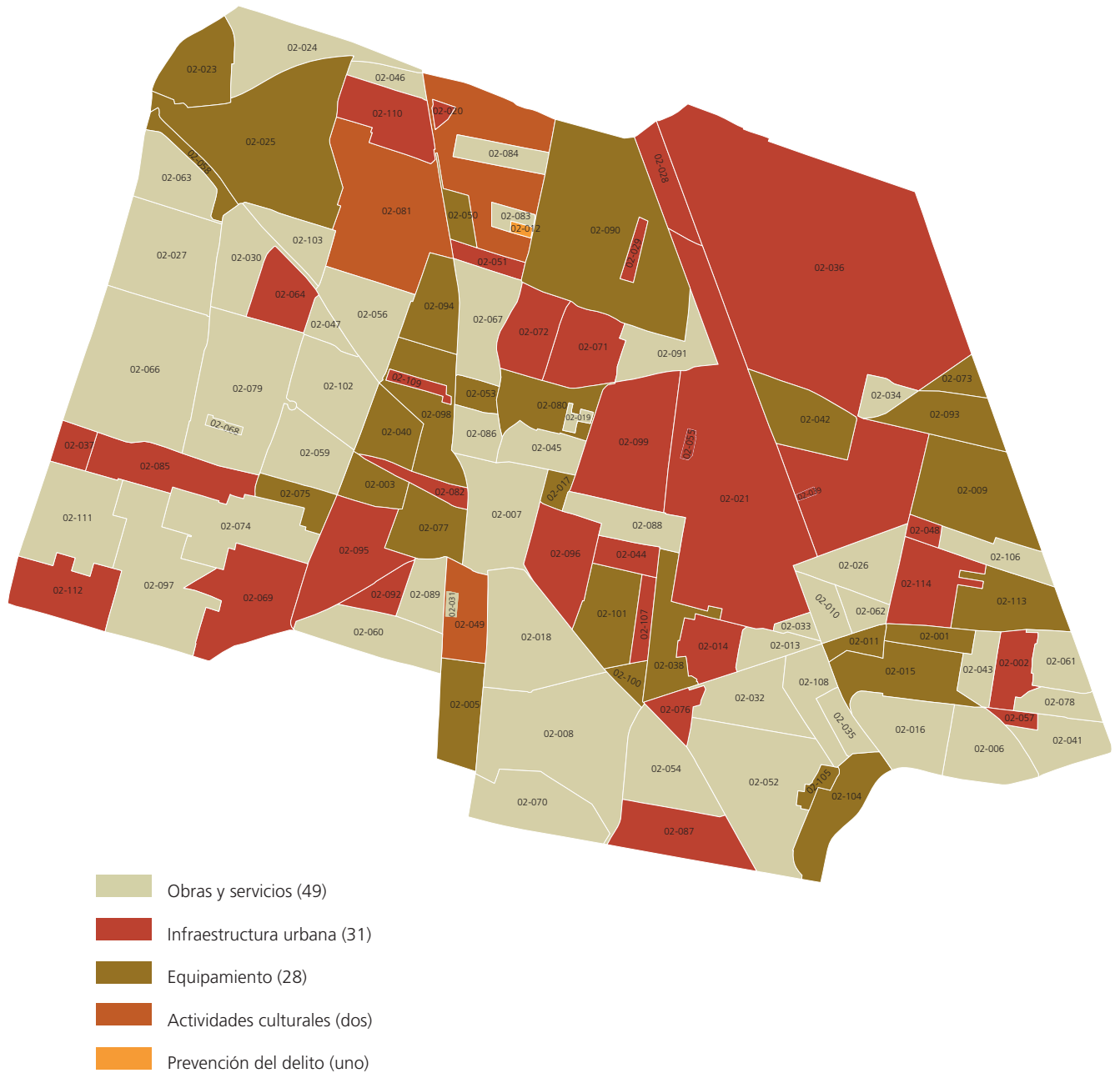


Modalidad elegida para emitir opinión (porcentajes)



FUENTE: Elaborados por la DEOEG con base en la lista nominal proporcionada por la DERFE-INE, con fecha de corte al 15 de julio de 2016 (incluye a las ciudadanas y los ciudadanos que recogieron su credencial para votar hasta el 30 de julio) y datos proporcionados por la UTSI relativos a las opiniones emitidas en la jornada electoral.

Rubro general al que pertenece el proyecto específico ganador en las colonias de la delegación

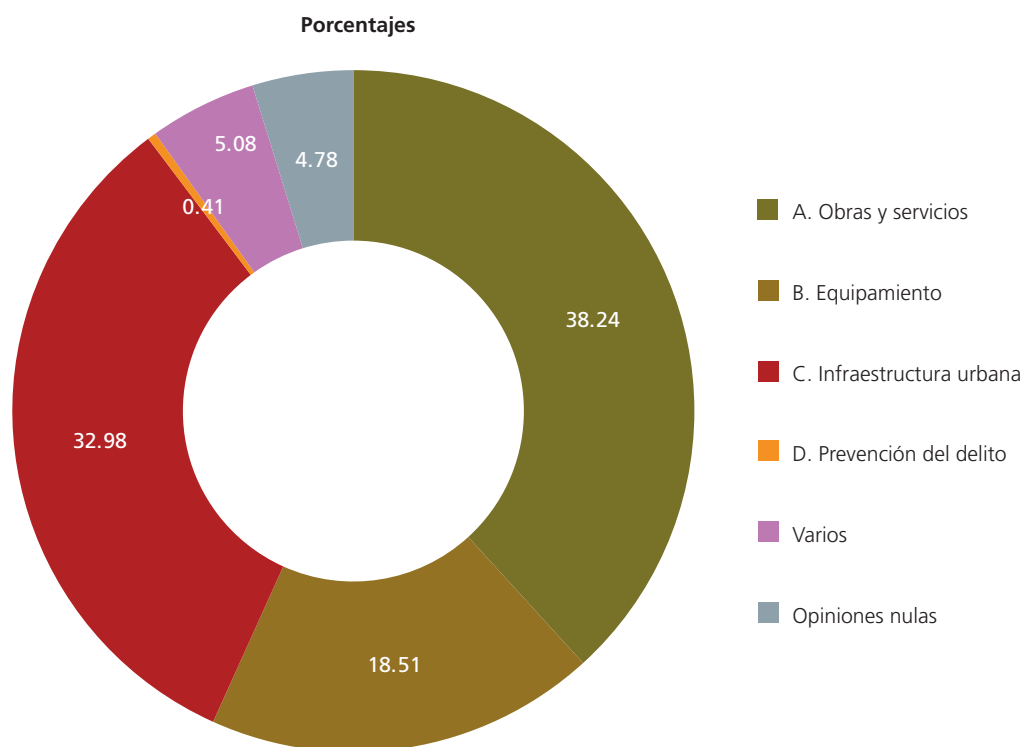


FUENTE: Elaborado por la DEOEG con base en las opiniones emitidas en la jornada electiva.

Opiniones emitidas por rubro general y proyectos específicos

Total de opiniones emitidas	33 774	100%
<hr/>		
A. Obras y servicios	12 914	38.24%
A.1 Muros de contención y bardas o rejas perimetrales	293	0.87%
A.2 Pasamanos y barandales (instalación y rehabilitación)	71	0.21%
A.3 Mejora de entornos habitacionales	3 177	9.41%
A.4 Servicios urbanos brindados por los órganos político-administrativos	9 373	27.75%
<hr/>		
B. Equipamiento	6 252	18.51%
B.1 Construcción o acondicionamiento de instalaciones y/o espacios públicos	6 252	18.51%
<hr/>		
C. Infraestructura urbana	11 138	32.98%
C.1 Alcantarillado y drenaje	2 946	8.72%
C.2 Guarniciones y banquetas	2 010	5.95%
C.3 Pavimentación y reductores de velocidad	4 231	12.53%
C.4 Infraestructura para discapacitados	260	0.77%
C.5 Balizamiento, nomenclatura y señalización	449	1.33%
C.6 Red hidráulica	1 162	3.44%
C.7 Escalinatas y puentes peatonales	80	0.24%
C.8 Tanques de gas	0	0.0%
<hr/>		
D. Prevención del delito	137	0.41%
D.1 Alarmas vecinales	0	0%
D.2 Cámaras de vigilancia	0	0%
D.3 Vehículos para patrullaje (adquisición)	0	0%
D.4 Módulos de vigilancia	35	0.10%
D.5 Presencia policiaca	0	0%
D.6 Acceso controlado a unidades habitacionales	102	0.30%

E. Actividades recreativas	31	0.09%
E.1 Promoción de actividades lúdicas y recreativas	31	0.09%
F. Actividades deportivas	46	0.14%
F.1 Promoción de actividades físicas y eventos deportivos	46	0.14%
G. Actividades culturales	1 606	4.76%
G.1 Promoción de actividades socio-culturales	1 606	4.76%
Otros	34	0.10%
Opiniones nulas	1 616	4.78%



FUENTE: Elaborado por la DEOEYG con base en las opiniones emitidas en la Consulta ciudadana sobre presupuesto participativo 2017.

NOTA: En la categoría Varios se agruparon los rubros generales "Actividades recreativas" (0.09%), "Actividades deportivas" (0.14%), "Actividades culturales" (4.76%) y "Otros" (0.10%).

Resultados por colonia

Clave y nombre de la colonia o pueblo y distrito electoral local al que pertenece	A. Obras y servicios				B. Equipamiento	C. Infraestructura urbana							D. Prevención del delito		E. Actividades recreativas
	A.1	A.2	A.3	A.4	B.1	C.1	C.2	C.3	C.4	C.5	C.6	C.7	D.4	D.6	E.1
02-001 - Aguilera - V	-	-	22	83	84	14	-	-	-	-	-	-	-	-	-
02-002 - Aldana - V	-	-	236	139	-	-	255	-	-	-	-	-	-	-	-
02-003 - Petrolera (Ampl) - III	-	-	-	18	42	-	20	-	-	-	-	-	-	-	-
02-005 - Ángel Zimbrón - III	-	-	-	38	86	1	-	7	4	-	-	-	-	-	-
02-006 - Arenal - V	-	-	103	-	16	-	26	-	-	-	-	-	-	-	-
02-007 - Centro de Azcapotzalco - V	-	-	-	57	19	3	13	-	51	1	-	-	-	-	-
02-008 - Clavería - III	-	-	6	122	-	10	-	23	15	-	-	-	-	-	-
02-009 - Coltongo - V	30	-	18	107	189	-	67	26	-	-	-	-	-	-	-
02-010 - Cosmopolita - V	-	-	-	165	100	67	-	6	-	-	23	-	-	-	-
02-011 - Cosmopolita (Ampl) - V	-	-	2	-	26	-	-	10	-	-	-	-	-	-	-
02-012 - Cruz Roja Tepantongo (U Hab) - V	-	-	19	15	-	29	11	-	-	-	16	-	-	95	-
02-013 - Cuitláhuac 1 y 2 (U Hab) - V	-	-	95	131	55	-	-	9	-	-	-	-	-	-	-
02-014 - Cuitláhuac 3 y 4 (U Hab) - V	-	-	-	32	16	8	-	138	-	-	226	-	-	-	-
02-015 - Del Gas - V	-	-	-	7	171	45	6	20	-	-	-	-	-	-	-
02-016 - Del Gas (Ampl) - V	-	-	61	35	57	-	-	7	-	-	-	-	-	-	-
02-017 - Del Maestro - V	-	-	-	-	24	18	-	-	-	-	23	-	-	-	-
02-018 - Del Recreo - III	-	5	-	195	91	46	7	128	-	-	-	-	-	-	-
02-019 - DEMET (U Hab) - V	-	-	272	-	-	-	-	-	58	-	-	-	-	-	-
02-020 - Ecológica Novedades Impacto (U Hab) - V	-	-	-	9	-	-	-	41	-	-	13	-	-	-	-
02-021 - El Jagüey-Estación Pantaco - V	-	-	-	-	70	-	-	87	-	-	-	-	-	-	-
02-023 - El Rosario A (U Hab) - III	-	-	14	62	282	9	-	80	-	-	-	-	-	-	-
02-024 - El Rosario B (U Hab) - III	42	-	106	376	217	16	29	17	-	-	17	-	-	-	-
02-025 - El Rosario C (U Hab) - III	13	-	40	239	298	6	56	135	-	-	163	-	-	-	2
02-026 - Euzkadi - V	-	-	-	41	-	-	-	-	-	9	-	-	-	-	-
02-027 - Ex-Hacienda el Rosario - III	-	-	-	40	4	-	-	19	-	-	-	-	-	-	-
02-028 - Ferrería - V	-	-	14	-	38	-	-	124	-	-	52	-	-	-	-

Resultados por colonia

F. Actividades deportivas	G. Actividades culturales	Otros	Opiniones nulas	Lista nominal	Total de opiniones emitidas							Participación %
					MRO		Internet en módulo		Internet vía remota		Total	
					Cantidad	%	Cantidad	%	Cantidad	%		
F.1	G.1											
-	11	-	16	1 683	226	98.26	4	1.74	0	0	230	13.67
-	-	-	17	2 999	538	83.15	109	16.85	0	0	647	21.57
-	4	-	1	1 439	80	94.12	3	3.53	2	2.35	85	5.91
-	13	-	5	2 357	125	81.17	14	9.09	15	9.74	154	6.53
-	45	-	2	4 042	191	99.48	1	0.52	0	0	192	4.75
-	-	-	6	3 061	145	96.67	3	2	2	1.33	150	4.90
-	-	-	12	7 727	185	98.40	2	1.06	1	0.53	188	2.43
-	-	-	19	3 178	456	100	0	0	0	0	456	14.35
-	42	-	25	2 617	407	95.09	21	4.91	0	0	428	16.35
-	4	-	0	936	41	97.62	1	2.38	0	0	42	4.49
-	-	-	12	814	197	100	0	0	0	0	197	24.20
-	-	-	12	1 870	299	99.01	3	0.99	0	0	302	16.15
-	-	-	8	3 472	427	99.77	1	0.23	0	0	428	12.33
-	10	-	13	4 399	271	99.63	1	0.37	0	0	272	6.18
-	3	-	3	1 308	160	96.39	6	3.61	0	0	166	12.69
-	10	-	1	629	76	100	0	0	0	0	76	12.08
-	22	-	13	7 721	457	90.14	49	9.66	1	0.20	507	6.57
-	-	-	14	1 551	300	87.21	44	12.79	0	0	344	22.18
-	-	-	4	281	67	100	0	0	0	0	67	23.84
-	-	-	10	1 222	166	99.40	1	0.60	0	0	167	13.67
-	87	-	26	5 962	522	93.21	38	6.79	0	0	560	9.39
-	33	-	34	8 983	763	86.02	123	13.87	1	0.11	887	9.87
-	9	-	35	8 199	943	94.68	52	5.22	1	0.10	996	12.15
-	37	-	6	3 661	92	98.92	1	1.08	0	0	93	2.54
-	6	-	5	1 795	73	98.65	1	1.35	0	0	74	4.12
-	-	-	3	1 810	231	100	0	0	0	0	231	12.76

Resultados por colonia

Clave y nombre de la colonia o pueblo y distrito electoral local al que pertenece	A. Obras y servicios				B. Equipamiento	C. Infraestructura urbana							D. Prevención del delito		E. Actividades recreativas
	A.1	A.2	A.3	A.4	B.1	C.1	C.2	C.3	C.4	C.5	C.6	C.7	D.4	D.6	E.1
02-029 - Ferrería (U Hab) - V	-	-	75	45	-	33	-	176	-	-	-	-	-	-	-
02-030 - Francisco Villa (U Hab) - III	15	-	-	173	27	-	-	4	-	-	-	2	-	-	14
02-031 - Fuentes de Azcapotzalco-Parques de Azcapotzalco (U Hab) - III	17	-	18	10	7	-	6	-	-	-	-	-	-	-	-
02-032 - Hogar y Seguridad/ Nueva Santa María - V	-	25	-	88	-	-	-	52	-	-	-	-	-	-	-
02-033 - Hogares Ferrocarrileros (U Hab) - V	-	-	-	51	42	-	-	-	32	-	-	-	-	-	-
02-034 - Huautla de las Salinas (Barr) - V	-	-	45	-	-	-	-	-	-	-	8	-	-	5	-
02-035 - Ignacio Allende - V	-	-	38	113	34	58	-	-	-	-	-	-	-	-	-
02-036 - Industrial Vallejo - V	-	-	-	12	16	9	-	34	-	-	-	-	-	-	-
02-037 - ISSFAM Las Armas (U Hab) - III	-	-	-	8	17	-	35	-	-	-	-	-	-	-	-
02-038 - Jardín Azpeitia - V	-	-	-	37	75	48	14	7	-	-	-	-	-	-	-
02-039 - Jardines de Ceylán (U Hab) - V	-	-	18	47	-	48	-	-	-	-	-	-	-	-	-
02-040 - La Preciosa - III	-	-	15	75	189	-	30	-	28	-	-	-	12	-	-
02-041 - La Raza - V	-	-	49	-	-	-	-	-	-	-	33	-	-	-	-
02-042 - Las Salinas - V	-	-	1	4	114	-	2	49	-	-	-	-	-	-	-
02-043 - Liberación - V	-	-	125	23	79	13	3	-	-	-	47	-	-	-	-
02-044 - Libertad - V	-	-	-	-	7	-	-	69	-	-	-	-	-	-	-
02-045 - Los Reyes (Barr) - V	-	-	5	125	15	10	-	19	44	-	2	-	-	-	-
02-046 - Manuel Rivera Anaya CROC I (U Hab) - III	-	-	-	14	2	-	-	4	-	-	12	-	-	-	-
02-047 - Miguel Hidalgo (U Hab) - III	-	-	93	25	-	-	73	39	-	-	-	78	-	-	-
02-048 - Monte Alto - V	-	-	-	7	-	33	-	65	-	-	10	-	21	-	-
02-049 - Nextengo (Barr) - III	-	-	-	49	29	-	8	-	-	-	-	-	-	-	-
02-050 - Nueva el Rosario - V	2	-	1	-	83	30	-	-	-	-	-	-	-	-	-
02-051 - Nueva España - V	-	-	-	36	-	26	-	51	-	-	7	-	-	-	-
02-052 - Nueva Santa María - V	-	2	-	222	104	10	-	83	-	9	-	-	-	-	15
02-053 - Nuevo San Rafael (Barr) - V	-	-	-	58	99	4	-	-	-	-	-	-	-	-	-

Resultados por colonia

F. Actividades deportivas	G. Actividades culturales	Otros	Opiniones nulas	Lista nominal	Total de opiniones emitidas							Participación %
					MRO		Internet en módulo		Internet vía remota		Total	
					Cantidad	%	Cantidad	%	Cantidad	%		
F.1	G.1											
8	-	-	6	2 040	340	99.13	3	0.87	0	0	343	16.81
-	-	-	17	2 831	244	96.83	8	3.17	0	0	252	8.90
-	-	-	2	773	59	98.33	1	1.67	0	0	60	7.76
-	19	-	7	3 022	190	99.48	1	0.52	0	0	191	6.32
-	38	-	9	1 199	172	100	0	0	0	0	172	14.35
-	-	-	1	205	57	96.61	2	3.39	0	0	59	28.78
-	7	-	11	1 262	259	99.23	2	0.77	0	0	261	20.68
-	-	-	7	641	65	83.33	13	16.67	0	0	78	12.17
-	-	-	2	717	62	100	0	0	0	0	62	8.65
-	-	-	8	2 013	188	99.47	1	0.53	0	0	189	9.39
-	42	-	9	210	162	98.78	2	1.22	0	0	164	78.10
-	-	-	20	3 255	368	99.73	0	0	1	0.27	369	11.34
-	17	-	72	2 201	171	100	0	0	0	0	171	7.77
-	20	-	15	821	204	99.51	1	0.49	0	0	205	24.97
-	50	-	15	2 157	336	94.65	19	5.35	0	0	355	16.46
-	43	-	6	1 077	123	98.40	2	1.60	0	0	125	11.61
-	4	-	10	2 992	214	91.45	20	8.55	0	0	234	7.82
-	-	-	0	2 250	31	96.88	1	3.13	0	0	32	1.42
-	21	-	15	2 571	344	100	0	0	0	0	344	13.38
-	36	-	8	894	180	100	0	0	0	0	180	20.13
-	96	-	17	2 097	189	94.97	10	5.03	0	0	199	9.49
-	5	-	6	345	126	99.21	1	0.79	0	0	127	36.81
-	-	-	5	1 490	120	96	5	4	0	0	125	8.39
-	24	-	12	8 366	463	96.26	9	1.87	9	1.87	481	5.75
-	-	-	13	2 581	172	98.85	2	1.15	0	0	174	6.74

Resultados por colonia

Clave y nombre de la colonia o pueblo y distrito electoral local al que pertenece	A. Obras y servicios				B. Equipamiento	C. Infraestructura urbana							D. Prevención del delito		E. Actividades recreativas
	A.1	A.2	A.3	A.4	B.1	C.1	C.2	C.3	C.4	C.5	C.6	C.7	D.4	D.6	E.1
02-054 - Obrero Popular - V	-	-	-	142	116	12	-	-	-	-	-	-	-	-	-
02-055 - Pantaco (U Hab) - V	-	-	33	24	-	-	-	-	-	-	41	-	-	-	-
02-056 - Pasteros - III	-	-	80	299	70	-	72	69	-	2	-	-	-	-	-
02-057 - Patrimonio Familiar - V	-	-	50	-	-	67	-	-	-	-	-	-	-	-	-
02-058 - Pemex Prados del Rosario (U Hab) - III	45	-	15	39	89	-	-	3	1	-	-	-	-	2	-
02-059 - Petrolera - III	-	-	-	229	-	-	-	-	-	-	-	-	-	-	-
02-060 - Plenitud - III	-	-	-	168	76	65	-	46	-	-	-	-	-	-	-
02-061 - Porvenir - V	-	-	138	9	111	-	50	34	-	40	-	-	-	-	-
02-062 - Potrero del Llano - V	-	-	-	74	-	-	-	-	-	-	-	-	-	-	-
02-063 - Prados del Rosario - III	-	-	99	11	-	6	-	15	-	-	-	-	-	-	-
02-064 - Presidente Madero (U Hab) - III	-	-	43	90	74	298	-	-	-	-	-	-	-	-	-
02-066 - Providencia - III	-	-	-	233	174	-	-	-	-	-	-	-	-	-	-
02-067 - Reynosa Tamaulipas - V	-	-	-	607	46	-	19	-	-	77	-	-	-	-	-
02-068 - Rosendo Salazar (Conj Hab) - III	-	-	42	16	-	3	-	-	-	-	2	-	-	-	-
02-069 - San Miguel Amantla (Pblo) - III	-	-	-	78	263	31	-	287	-	59	-	-	-	-	-
02-070 - San Álvaro - III	-	-	-	234	10	74	-	61	-	-	-	-	-	-	-
02-071 - San Andrés (Barr) - V	-	-	-	-	17	204	107	-	-	-	-	-	-	-	-
02-072 - San Andrés (Pblo) - V	-	-	-	119	110	121	-	216	-	-	-	-	-	-	-
02-073 - San Andrés de las Salinas (Pblo) - V	-	-	25	14	73	-	-	2	-	-	8	-	-	-	-
02-074 - San Antonio (Fracc) - III	-	-	-	123	86	-	-	-	-	64	7	-	-	-	-
02-075 - San Bartolo Cahualtongo (Pblo) - III	-	-	27	26	191	1	-	1	-	-	-	-	-	-	-
02-076 - San Bernabé (Barr) - V	-	-	-	25	4	48	-	-	-	-	-	-	-	-	-
02-077 - San Francisco Tetzcala (Pblo) - III	-	-	8	16	42	7	-	-	-	-	-	-	-	-	-
02-078 - San Francisco Xocotitla - V	-	-	-	176	-	75	-	-	-	-	-	-	-	-	-
02-079 - San Juan Tlihuaca (Pblo) - III	-	35	-	533	74	-	-	-	-	-	-	-	-	-	-
02-080 - San Marcos (Barr) - V	-	-	12	22	133	-	2	-	11	-	51	-	-	-	-

Resultados por colonia

F. Actividades deportivas	G. Actividades culturales	Otros	Opiniones nulas	Lista nominal	Total de opiniones emitidas							Participación %
					MRO		Internet en módulo		Internet vía remota		Total	
					Cantidad	%	Cantidad	%	Cantidad	%		
F.1	G.1											
-	-	-	8	4 298	253	91.01	25	8.99	0	0	278	6.47
-	-	-	1	467	99	100	0	0	0	0	99	21.20
-	80	-	19	5 219	652	94.36	29	4.20	10	1.45	691	13.24
-	13	-	1	806	131	100	0	0	0	0	131	16.25
-	-	-	5	2 475	197	98.99	2	1.01	0	0	199	8.04
-	-	-	111	2 642	336	98.82	4	1.18	0	0	340	12.87
-	-	-	15	3 796	338	91.35	32	8.65	0	0	370	9.75
-	24	-	19	2 882	395	92.94	30	7.06	0	0	425	14.75
-	21	-	2	1 135	97	100	0	0	0	0	97	8.55
-	30	-	10	1 965	170	99.42	0	0	1	0.58	171	8.70
-	-	-	13	4 417	503	97.10	12	2.32	3	0.58	518	11.73
-	81	-	70	6 237	528	94.62	30	5.38	0	0	558	8.95
-	-	-	21	6 032	598	77.66	140	18.18	32	4.16	770	12.77
-	-	-	6	717	68	98.55	1	1.45	0	0	69	9.62
-	-	-	27	7 198	638	85.64	107	14.36	0	0	745	10.35
-	2	-	23	5 749	376	93.07	27	6.68	1	0.25	404	7.03
-	-	34	22	5 556	305	79.43	79	20.57	0	0	384	6.91
-	5	-	16	5 247	504	85.86	82	13.97	1	0.17	587	11.19
-	-	-	3	243	120	96	5	4	0	0	125	51.44
-	-	-	14	3 683	288	97.96	6	2.04	0	0	294	7.98
-	-	-	4	2 533	230	92	20	8	0	0	250	9.87
-	2	-	6	708	85	100	0	0	0	0	85	12.01
-	24	-	10	2 768	106	99.07	1	0.93	0	0	107	3.87
-	-	-	14	1 415	265	100	0	0	0	0	265	18.73
-	-	-	109	8 226	718	95.61	33	4.39	0	0	751	9.13
-	-	-	4	4 237	225	95.74	9	3.83	1	0.43	235	5.55

Resultados por colonia

Clave y nombre de la colonia o pueblo y distrito electoral local al que pertenece	A. Obras y servicios				B. Equipamiento	C. Infraestructura urbana							D. Prevención del delito		E. Actividades recreativas
	A.1	A.2	A.3	A.4	B.1	C.1	C.2	C.3	C.4	C.5	C.6	C.7	D.4	D.6	E.1
02-081 - San Martín Xochinahuac (Pblo) - III	-	-	-	38	41	-	-	78	-	-	13	-	-	-	-
02-082 - San Mateo - III	-	-	14	4	18	-	86	-	-	-	-	-	-	-	-
02-083 - San Pablo 396 - Conj Hab San Pablo (U Hab) - V	-	-	207	-	17	7	-	26	-	-	-	-	-	-	-
02-084 - San Pablo Xalpa (U Hab) - V	35	-	48	282	17	154	-	-	-	-	-	-	-	-	-
02-085 - San Pedro Xalpa (Pblo) - III	-	4	10	30	7	45	-	111	-	-	35	-	-	-	-
02-086 - San Rafael - V	-	-	37	67	-	-	53	28	-	-	-	-	-	-	-
02-087 - San Salvador Xochimanca - V	-	-	-	14	9	-	51	15	-	-	-	-	-	-	-
02-088 - San Sebastián - V	-	-	15	191	22	110	121	158	-	-	-	-	-	-	-
02-089 - Santa Apolonia (Barr) - III	-	-	41	26	-	13	18	9	-	-	-	-	-	-	-
02-090 - Santa Bárbara (Pblo) - V	-	-	-	78	357	-	-	127	-	-	-	-	-	-	-
02-091 - Santa Catarina (Pblo) - V	-	-	-	182	12	106	-	-	-	-	-	-	-	-	-
02-092 - Santa Cruz Acayucan (Pblo) - III	-	-	35	40	-	-	-	52	-	-	26	-	-	-	-
02-093 - Santa Cruz de las Salinas - V	-	-	15	-	58	-	1	2	-	-	-	-	-	-	-
02-094 - Santa Inés - III	-	-	81	62	106	-	-	13	-	-	-	-	-	-	-
02-095 - Santa Lucía (Barr) - III	-	-	-	24	4	6	74	36	-	-	-	-	-	-	-
02-096 - Santa María Malinalco (Pblo) - V	-	-	34	234	219	32	269	-	-	-	-	-	-	-	-
02-097 - Santiago Ahuizotla (Pblo) - III	-	-	44	375	-	238	131	157	-	-	85	-	-	-	-
02-098 - Santo Domingo (Pblo) - III	-	-	20	7	96	-	-	-	-	-	-	-	-	-	-
02-099 - Santo Tomás - V	-	-	-	-	35	83	37	140	-	-	-	-	-	-	-
02-100 - Sector Naval - V	-	-	-	3	18	-	-	-	-	-	-	-	-	-	-
02-101 - Sindicato Mexicano de Electricistas - V	-	-	-	22	107	-	3	32	-	12	-	-	-	-	-
02-102 - Tezozomoc - III	-	-	83	364	79	-	-	360	-	-	-	-	-	-	-
02-103 - Tierra Nueva - III	-	-	-	104	38	-	-	75	-	-	-	-	-	-	-
02-104 - Tlatilco - V	-	-	-	57	99	9	22	-	-	-	-	-	-	-	-

Resultados por colonia

F. Actividades deportivas	G. Actividades culturales	Otros	Opiniones nulas	Lista nominal	Total de opiniones emitidas							Participación %
					MRO		Internet en módulo		Internet vía remota		Total	
					Cantidad	%	Cantidad	%	Cantidad	%		
-	142	-	22	4 288	320	95.81	14	4.19	0	0	334	7.79
-	27	-	11	2 077	157	98.13	3	1.88	0	0	160	7.70
-	-	-	10	1 808	241	90.26	26	9.74	0	0	267	14.77
-	-	-	34	4 041	567	99.47	3	0.53	0	0	570	14.11
-	5	-	8	6 071	244	95.69	11	4.31	0	0	255	4.20
-	-	-	18	1 979	197	97.04	6	2.96	0	0	203	10.26
-	-	-	7	892	94	97.92	1	1.04	1	1.04	96	10.76
-	-	-	26	4 083	622	96.73	21	3.27	0	0	643	15.75
-	8	-	11	3 302	102	80.95	24	19.05	0	0	126	3.82
-	104	-	28	4 896	557	80.26	136	19.60	1	0.14	694	14.17
-	-	-	16	2 921	300	94.94	16	5.06	0	0	316	10.82
-	17	-	10	1 665	177	98.33	3	1.67	0	0	180	10.81
-	14	-	3	365	83	89.25	10	10.75	0	0	93	25.48
-	50	-	24	2 493	311	92.56	25	7.44	0	0	336	13.48
-	-	-	5	728	140	93.96	9	6.04	0	0	149	20.47
-	-	-	18	6 521	654	81.14	152	18.86	0	0	806	12.36
-	39	-	35	9 275	956	86.59	125	11.32	23	2.08	1 104	11.90
-	21	-	3	3 798	142	96.60	2	1.36	3	2.04	147	3.87
-	-	-	13	2 662	307	99.68	1	0.32	0	0	308	11.57
-	-	-	3	339	24	100	0	0	0	0	24	7.08
-	-	-	5	3 417	179	98.90	1	0.55	1	0.55	181	5.30
-	20	-	33	8 666	791	84.24	95	10.12	53	5.64	939	10.84
-	-	-	8	2 423	224	99.56	1	0.44	0	0	225	9.29
-	-	-	6	3 433	189	97.93	1	0.52	3	1.55	193	5.62

Resultados por colonia

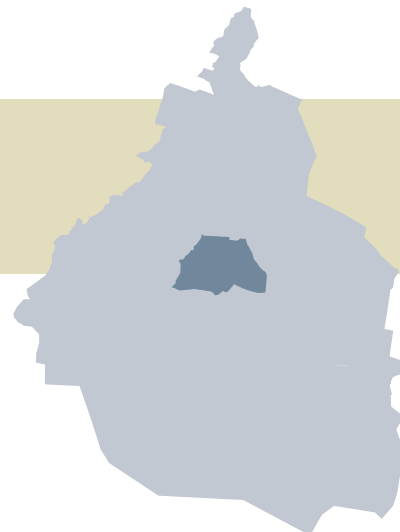
Clave y nombre de la colonia o pueblo y distrito electoral local al que pertenece	A. Obras y servicios				B. Equipamiento	C. Infraestructura urbana							D. Prevención del delito		E. Actividades recreativas
	A.1	A.2	A.3	A.4		B.1	C.1	C.2	C.3	C.4	C.5	C.6	C.7	D.4	
02-105 - Tlatilco (U Hab) - V	-	-	-	7	13	-	6	-	-	-	-	-	-	-	-
02-106 - Trabajadores del Hierro - V	-	-	-	263	-	-	24	22	-	-	-	-	-	-	-
02-107 - Un Hogar para cada Trabajador - V	-	-	22	-	12	27	-	-	-	-	-	-	-	-	-
02-108 - Victoria de las Democracias - V	-	-	-	40	-	18	-	31	-	-	-	-	-	-	-
02-109 - Villas Azcapotzalco (U Hab) - III	-	-	66	29	64	-	-	2	-	-	79	-	-	-	-
02-110 - Xochinahuac (U Hab) - III	94	-	155	-	39	381	-	-	-	-	-	-	-	-	-
02-111 - San Pedro Xalpa (Ampl) I - III	-	-	177	131	-	14	134	133	-	163	97	-	2	-	-
02-112 - San Pedro Xalpa (Ampl) II - III	-	-	-	137	-	12	-	302	3	-	66	-	-	-	-
02-113 - Pro Hogar I - V	-	-	-	70	99	-	-	59	-	-	-	-	-	-	-
02-114 - Pro Hogar II - V	-	-	10	52	83	85	69	-	13	13	-	-	-	-	-
Total	293	71	3 177	9 373	6 252	2 946	2 010	4 231	260	449	1 162	80	35	102	31
Total por rubro general	12 914					11 138							137		

Resultados por colonia

F. Actividades deportivas	G. Actividades culturales	Otros	Opiniones nulas	Lista nominal	Total de opiniones emitidas							Participación %
					MRO		Internet en módulo		Internet vía remota		Total	
					Cantidad	%	Cantidad	%	Cantidad	%		
F.1	G.1											
-	-	-	2	1 537	28	100	0	0	0	0	28	1.82
-	-	-	9	2 619	316	99.37	2	0.63	0	0	318	12.14
-	-	-	6	1 404	66	98.51	1	1.49	0	0	67	4.77
-	10	-	6	3 203	105	100	0	0	0	0	105	3.28
-	-	-	9	1 249	241	96.79	8	3.21	0	0	249	19.94
-	45	-	28	5 300	741	99.87	1	0.13	0	0	742	14
-	17	-	18	8 852	709	80.02	177	19.98	0	0	886	10.01
-	-	-	12	6 421	482	90.60	50	9.40	0	0	532	8.29
38	4	-	4	4 705	271	98.91	3	1.09	0	0	274	5.82
-	43	-	17	5 602	373	96.88	12	3.12	0	0	385	6.87
46	1 606	34	1 616	345 412	31 412	93.01	2 195	6.50	167	0.49	33 774	9.78

FUENTE: Elaborado por la DEOEYG con base en la lista nominal proporcionada por la DERFE-INE, con fecha de corte al 15 de julio de 2016 (incluye a las ciudadanas y los ciudadanos que recogieron su credencial para votar hasta el 30 de julio) y datos proporcionados por la UTSI relativos a las opiniones emitidas en la jornada electoral.

Coyoacán



Resultados

- De las 62 919 opiniones emitidas en la delegación, 4.5% se emitieron a través del SEI.
- El promedio de participación ciudadana en la delegación es de 14.37%. 92 colonias se encuentran por debajo del promedio y en 61 hubo una participación más alta.
- En 36 colonias, 100% de las opiniones fueron emitidas en MRO.
- En 124 de las 153 colonias no se emitieron opiniones a través del SEI por la vía remota.

Rubros generales

- A diferencia de la entidad, los proyectos específicos correspondientes a “Obras y servicios” obtuvieron el mayor porcentaje de opiniones (41.97%).
- En 75 colonias se mantiene dicha tendencia, seguido de “Infraestructura urbana” con 49 colonias.

Proyectos específicos registrados

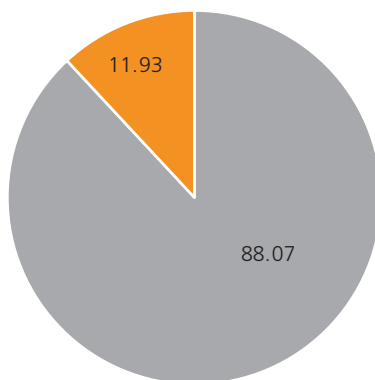
- De los 1 085 proyectos específicos registrados por la ciudadanía en la delegación, 80% fueron dictaminados favorablemente.
- Asimismo, 97.33% de los proyectos específicos sometidos a consulta recibieron opiniones.

Coyoacán Participación en la delegación

Lista nominal	Total de opiniones	Participación (%)
527 242	62 919	11.93

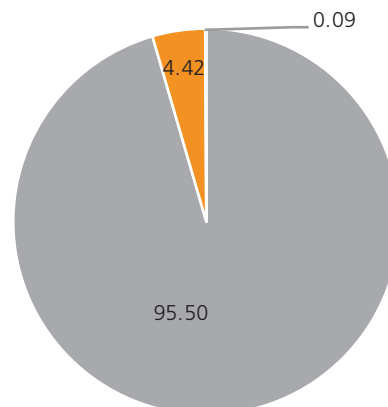
Modalidad utilizada	Opiniones	Porcentajes
MRO	60 086	95.50
Internet en módulo	2 778	4.42
Internet vía remota	55	0.09

Participación en la delegación (porcentajes)



■ Abstención ■ Participación

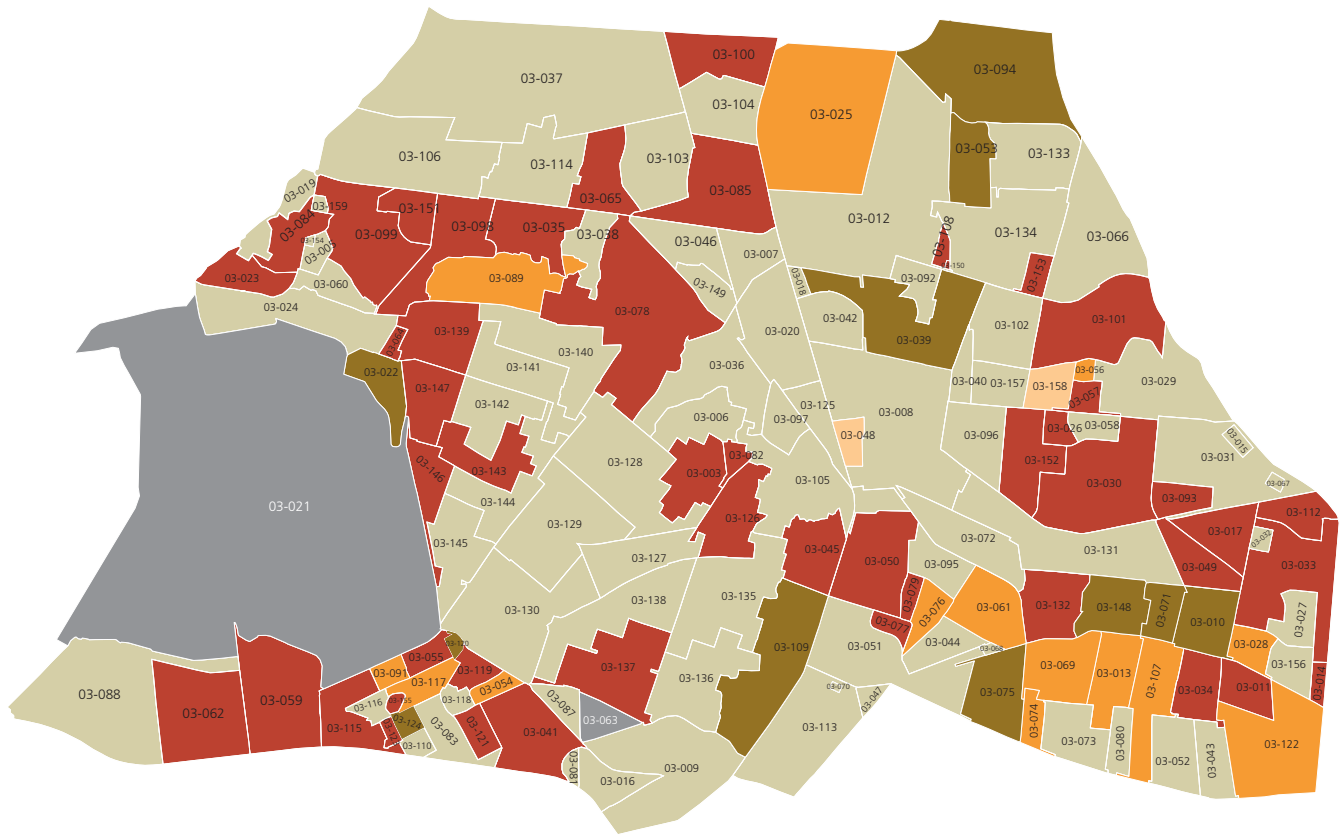
Modalidad elegida para emitir opinión (porcentajes)









■ MRO ■ Internet en módulo ■ Internet vía remota

FUENTE: Elaborados por la DEOEyG con base en la lista nominal proporcionada por la DERFE-INE, con fecha de corte al 15 de julio de 2016 (incluye a las ciudadanas y los ciudadanos que recogieron su credencial para votar hasta el 30 de julio) y datos proporcionados por la UTSI relativos a las opiniones emitidas en la jornada electoral.

Rubro general al que pertenece el proyecto específico ganador en las colonias de la delegación



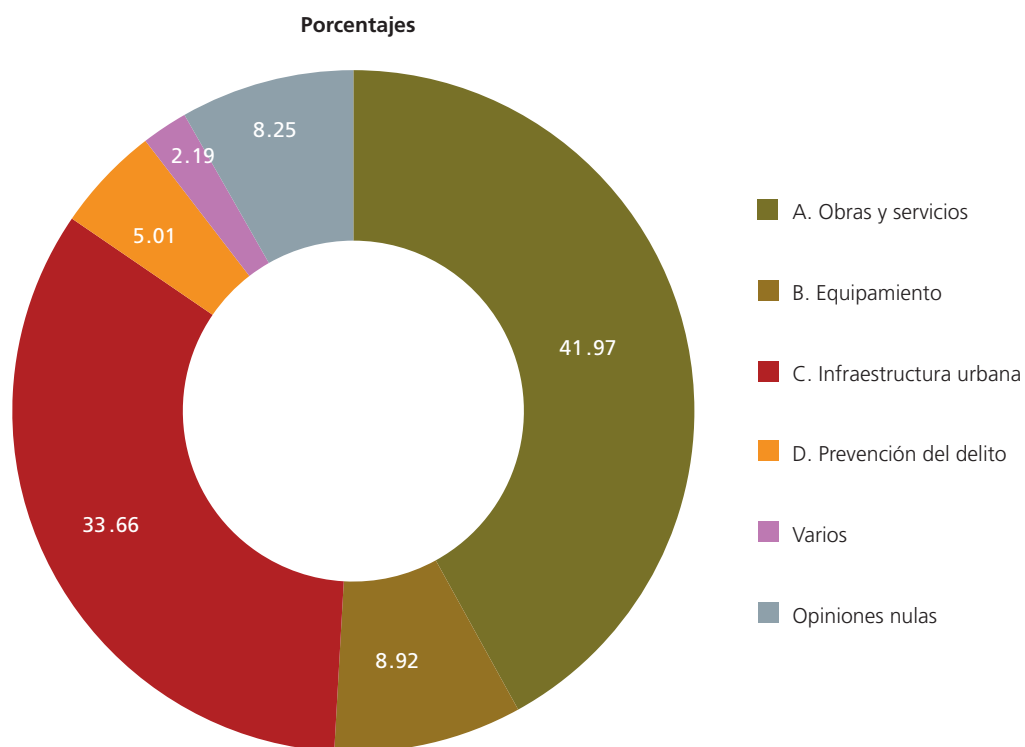
-  Obras y servicios (75)
-  Infraestructura urbana (49)
-  Prevención del delito (14)
-  Equipamiento (11)
-  Actividades deportivas (dos)
-  Otros (dos)

FUENTE: Elaborado por la DEOEYG con base en las opiniones emitidas en la jornada electiva.

Opiniones emitidas por rubro general y proyectos específicos

Total de opiniones emitidas	62 919	100%
<hr/>		
A. Obras y servicios	26 408	41.97%
A.1 Muros de contención y bardas o rejas perimetrales	730	1.16%
A.2 Pasamanos y barandales (instalación y rehabilitación)	121	0.19%
A.3 Mejora de entornos habitacionales	2 725	4.33%
A.4 Servicios urbanos brindados por los órganos político-administrativos	22 832	36.29%
<hr/>		
B. Equipamiento	5 614	8.92%
B.1 Construcción o acondicionamiento de instalaciones y/o espacios públicos	5 614	8.92%
<hr/>		
C. Infraestructura urbana	21 176	33.66%
C.1 Alcantarillado y drenaje	3 430	5.45%
C.2 Guarniciones y banquetas	3 933	6.25%
C.3 Pavimentación y reductores de velocidad	7 391	11.75%
C.4 Infraestructura para discapacitados	489	0.78%
C.5 Balizamiento, nomenclatura y señalización	3 606	5.73%
C.6 Red hidráulica	2 324	3.69%
C.7 Escalinatas y puentes peatonales	3	0.00%
C.8 Tanques de gas	0	0.00%
<hr/>		
D. Prevención del delito	3 155	5.01%
D.1 Alarmas vecinales	495	0.79%
D.2 Cámaras de vigilancia	2 258	3.59%
D.3 Vehículos para patrullaje (adquisición)	20	0.03%
D.4 Módulos de vigilancia	53	0.08%
D.5 Presencia policiaca	176	0.28%
D.6 Acceso controlado a unidades habitacionales	153	0.24%

E. Actividades recreativas	5	0.01%
E.1 Promoción de actividades lúdicas y recreativas	5	0.01%
F. Actividades deportivas	250	0.40%
F.1 Promoción de actividades físicas y eventos deportivos	250	0.40%
G. Actividades culturales	1 007	1.60%
G.1 Promoción de actividades socio-culturales	1 007	1.60%
Otros	115	0.18%
Opiniones nulas	5 189	8.25%



FUENTE: Elaborado por la DEOEYG con base en las opiniones emitidas en la Consulta ciudadana sobre presupuesto participativo 2017.

NOTA: En la categoría Varios se agruparon los rubros generales "Actividades recreativas" (0.01%), "Actividades deportivas" (0.10%), "Actividades culturales" (1.60%) y "Otros" (0.18%).

Resultados por colonia

Clave y nombre de la colonia o pueblo y distrito electoral local al que pertenece	A. Obras y servicios				B. Equipamiento	C. Infraestructura urbana							D. Prevención del delito						
	A.1	A.2	A.3	A.4	B.1	C.1	C.2	C.3	C.4	C.5	C.6	C.7	D.1	D.2	D.3	D.4	D.5	D.6	
03-003 - Ajusco Huayamilpas - XXXII	-	-	-	19	-	-	133	-	-	-	-	-	-	-	-	-	-	-	-
03-005 - Altillo (Cond Altillo Universidad) - XXVI	-	-	-	62	-	-	-	-	-	-	-	-	-	-	-	-	-	-	-
03-006 - Ampliación Candelaria - XXVI	-	-	-	443	-	38	-	141	-	-	-	-	-	-	-	-	-	-	-
03-007 - Atlántida - XXVI	-	-	-	142	-	-	-	-	-	-	-	-	133	-	-	-	-	-	-
03-008 - Avante - XXX	-	-	-	391	250	-	-	21	-	-	-	-	-	-	-	-	-	-	-
03-009 - Bosques de Tetlameya - XXXII	-	-	-	71	3	-	-	-	-	-	-	-	-	-	-	-	-	-	-
03-010 - Cafetales I (Rdcial) - XXX	-	-	-	11	260	42	-	-	-	-	-	-	-	-	-	-	-	-	-
03-011 - Cafetales II (Rdcial) - XXX	-	-	-	-	-	101	20	-	-	58	-	-	-	50	-	-	-	-	-
03-012 - Campestre Churubusco - XXVI	-	-	-	529	24	-	-	252	-	-	-	-	-	-	-	-	-	-	-
03-013 - Campestre Coyocacán (Frac) - XXX	-	-	-	6	23	-	-	-	-	-	-	-	-	102	-	-	-	-	-
03-014 - Canal Nacional (U Hab)- XXX	-	-	12	-	-	213	-	-	-	-	-	-	-	-	-	-	-	-	-
03-015 - Canal Nacional 260 (U Hab) - XXX	-	-	265	-	-	-	-	123	-	-	-	-	-	-	-	-	-	-	-
03-016 - Cantil del Pedregal - XXXII	49	-	-	18	-	-	-	4	-	-	-	-	-	10	-	-	-	-	-
03-017 - Carmen Serdán - XXX	-	-	-	-	-	604	36	623	-	-	-	-	-	-	-	-	-	-	-
03-018 - Centro Urbano Tlalpan (U Hab)- XXX	-	-	-	49	-	-	-	4	1	-	-	-	-	-	-	-	-	9	-
03-019 - Chimalistac - XXVI	-	-	-	16	-	-	-	-	-	-	-	-	-	-	-	-	-	-	-
03-020 - Ciudad Jardín - XXVI	-	7	-	257	80	-	-	168	-	-	-	-	-	-	-	-	-	-	-
03-021 - Ciudad Universitaria - XXXII	-	-	6	-	-	-	-	-	-	-	2	-	-	-	-	-	-	-	-
03-022 - Copilco el Alto - XXXII	-	-	-	80	271	-	-	-	-	67	-	-	-	-	-	-	-	-	-
03-023 - Copilco el Bajo - XXVI	2	-	-	94	78	32	26	14	-	169	-	-	-	-	-	-	-	-	-
03-024 - Copilco Universidad - XXVI	-	-	25	45	-	-	-	-	-	-	-	-	-	-	-	-	-	-	-
03-025 - Country Club - XXVI	-	-	-	-	141	-	-	-	-	-	-	-	-	158	-	-	-	-	-

Resultados por colonia

E. Actividades recreativas	F. Actividades deportivas	G. Actividades culturales	Otros	Opiniones nulas	Lista nominal	Total de opiniones emitidas							Participación (%)
						MRO		Internet en módulo		Internet vía remota		Total	
						Cantidad	%	Cantidad	%	Cantidad	%		
E.1	F.1	G.1											
-	-	-	-	42	2 166	194	100	0	0	0	0	194	8.96
-	-	-	-	1	1 572	61	96.83	2	3.17	0	0	63	4.01
-	-	-	-	17	4 292	631	98.75	8	1.25	0	0	639	14.89
-	-	-	-	11	886	274	95.80	8	2.80	4	1.40	286	32.28
-	-	-	-	40	8 490	576	82.05	126	17.95	0	0	702	8.27
-	-	-	-	1	707	75	100	0	0	0	0	75	10.61
-	-	-	-	6	1 688	296	92.79	23	7.21	0	0	319	18.90
-	-	-	-	8	1 400	236	99.58	1	0.42	0	0	237	16.93
-	-	-	-	31	9 587	829	99.16	7	0.84	0	0	836	8.72
-	-	-	-	1	1 836	132	100	0	0	0	0	132	7.19
-	-	4	-	7	1 472	235	99.58	1	0.42	0	0	236	16.03
-	-	9	-	0	1 583	391	98.49	6	1.51	0	0	397	25.08
-	-	-	-	5	437	83	96.51	0	0	3	3.49	86	19.68
-	-	-	-	128	6 739	1 373	98.71	18	1.29	0	0	1 391	20.64
-	-	-	-	3	983	66	100	0	0	0	0	66	6.71
-	-	-	-	1	352	17	100	0	0	0	0	17	4.83
-	-	-	-	22	2 516	509	95.32	20	3.75	5	0.94	534	21.22
-	-	-	34	0	194	42	100	0	0	0	0	42	21.65
-	-	-	-	18	3 074	401	91.97	35	8.03	0	0	436	14.18
-	-	-	-	23	3 840	422	96.35	16	3.65	0	0	438	11.41
-	-	-	-	4	2 904	74	100	0	0	0	0	74	2.55
-	-	-	-	26	2 319	324	99.69	1	0.31	0	0	325	14.01

Resultados por colonia

Clave y nombre de la colonia o pueblo y distrito electoral local al que pertenece	A. Obras y servicios				B. Equipamiento	C. Infraestructura urbana							D. Prevención del delito						
	A.1	A.2	A.3	A.4	B.1	C.1	C.2	C.3	C.4	C.5	C.6	C.7	D.1	D.2	D.3	D.4	D.5	D.6	
03-026 - CROC Culhuacán Secc 6 (U Hab) - XXX	-	-	-	31	109	-	157	-	-	-	-	-	-	-	-	-	-	-	-
03-027 - CTM IX Culhuacán Zona 29-30 (U Hab) - XXX	-	-	-	464	23	-	-	-	-	-	-	-	-	-	-	-	-	-	-
03-028 - CTM IX A Culhuacán (U Hab) - XXX	-	-	-	10	36	-	-	-	-	-	-	-	-	185	-	-	-	-	-
03-029 - CTM V Culhuacán (U Hab) - XXX	-	-	-	760	113	-	-	-	-	-	-	-	-	-	-	-	-	-	-
03-030 - CTM VI Culhuacán (U Hab) - XXX	-	-	55	184	252	-	891	283	-	-	-	-	-	44	-	8	-	-	-
03-031 - CTM VII Culhuacán (U Hab) - XXX	-	-	-	648	11	-	-	-	11	-	-	-	-	-	-	-	-	-	-
03-032 - CTM VII A Culhuacán (U Hab) - XXX	100	-	-	255	-	-	14	-	-	-	-	-	-	-	-	-	-	-	-
03-033 - CTM VIII Culhuacán (U Hab) - XXX	-	-	-	386	5	83	-	106	-	500	-	-	-	-	-	-	-	-	-
03-034 - CTM X Culhuacán (U Hab) - XXX	-	-	-	69	233	-	-	350	-	-	91	-	-	-	-	-	-	-	-
03-035 - Cuadrante de San Francisco - XXVI	-	-	-	11	9	-	2	86	-	-	-	-	53	-	-	-	-	-	-
03-036 - De la Candelaria (Pblo) - XXVI	-	-	7	578	-	-	-	-	-	249	-	-	44	-	-	-	-	-	-
03-037 - Del Carmen - XXVI	-	-	-	254	31	-	14	-	-	-	-	-	-	-	-	-	-	-	-
03-038 - Del Niño Jesús (Barr) - XXVI	-	-	-	183	-	-	-	60	-	-	-	-	-	-	-	-	-	-	-
03-039 - Educación - XXX	-	-	-	34	393	-	75	-	-	50	-	-	-	-	-	-	-	-	-
03-040 - Ex Ejido San Francisco Culhuacán I - XXX	-	-	-	72	-	-	39	-	-	-	-	-	-	-	-	-	-	-	-
03-041 - El Caracol - XXXII	-	-	-	21	-	-	-	105	16	-	67	-	-	-	-	-	-	-	-
03-042 - El Centinela - XXX	-	-	-	200	21	41	-	-	-	-	-	-	-	-	-	-	-	-	-
03-043 - El Mirador - XXX	-	-	32	141	-	-	27	-	-	-	-	-	-	-	-	-	-	-	-
03-044 - El Parque de Coyacán (Frac) - XXX	-	-	-	64	-	-	-	-	-	-	-	-	-	43	-	-	-	-	-
03-045 - El Reloj - XXXII	-	-	-	180	-	-	-	373	-	-	-	-	-	-	-	-	-	-	-
03-046 - El Rosedal I - XXVI	-	-	-	217	-	-	154	-	-	-	-	-	-	-	-	-	-	-	-
03-047 - El Vergel de Coyacán (INFONAVIT El Hueso) (U Hab) - XXX	-	-	-	50	-	-	3	-	-	-	-	-	-	18	-	-	-	-	-
03-048 - Emiliano Zapata - XXX	-	-	26	65	-	-	-	-	-	-	-	-	-	-	-	-	-	-	-

Resultados por colonia

E. Actividades recreativas	F. Actividades deportivas	G. Actividades culturales	Otros	Opiniones nulas	Lista nominal	Total de opiniones emitidas							Participación (%)
						MRO		Internet en módulo		Internet vía remota		Total	
						Cantidad	%	Cantidad	%	Cantidad	%		
E.1	F.1	G.1											
-	-	-	-	16	1 963	310	99.04	3	0.96	0	0	313	15.94
-	-	-	-	32	3 629	517	99.61	2	0.39	0	0	519	14.30
-	-	-	-	25	2 730	255	99.61	1	0.39	0	0	256	9.38
-	-	-	-	50	6 280	873	94.58	50	5.42	0	0	923	14.70
-	-	31	-	108	13 476	1 653	89.06	202	10.88	1	0.05	1 856	13.77
-	-	178	-	53	6 923	777	86.24	123	13.65	1	0.11	901	13.01
-	-	-	-	6	1 059	353	94.13	22	5.87	0	0	375	35.41
-	-	-	-	87	9 203	1 161	99.49	6	0.51	0	0	1 167	12.68
-	-	-	-	43	5 513	781	99.36	5	0.64	0	0	786	14.26
-	-	-	-	13	3 506	173	99.43	1	0.57	0	0	174	4.96
-	-	-	-	72	6 803	913	96.11	35	3.68	2	0.21	950	13.96
-	-	19	-	34	9 792	310	88.07	42	11.93	0	0	352	3.59
-	-	-	-	7	1 623	247	98.80	3	1.20	0	0	250	15.40
-	-	22	-	27	6 540	588	97.84	13	2.16	0	0	601	9.19
-	-	-	-	2	523	110	97.35	3	2.65	0	0	113	21.61
-	-	-	-	18	2 140	213	93.83	14	6.17	0	0	227	10.61
-	-	-	-	5	1 803	267	100	0	0	0	0	267	14.81
-	-	-	-	4	1 223	180	88.24	24	11.76	0	0	204	16.68
-	-	-	-	3	1 334	108	98.18	2	1.82	0	0	110	8.25
-	-	-	-	50	3 000	601	99.67	2	0.33	0	0	603	20.10
-	-	-	-	15	1 915	298	77.20	88	22.80	0	0	386	20.16
-	-	-	-	3	614	74	100	0	0	0	0	74	12.05
-	178	-	-	15	1 150	283	99.65	0	0	1	0.35	284	24.70

Resultados por colonia

Clave y nombre de la colonia o pueblo y distrito electoral local al que pertenece	A. Obras y servicios				B. Equipamiento	C. Infraestructura urbana							D. Prevención del delito					
	A.1	A.2	A.3	A.4	B.1	C.1	C.2	C.3	C.4	C.5	C.6	C.7	D.1	D.2	D.3	D.4	D.5	D.6
03-049 - Emiliano Zapata (U Hab) - XXX	-	-	-	249	419	-	-	-	-	490	-	-	-	-	-	-	-	-
03-050 - Espartaco - XXX	-	-	-	113	-	-	-	361	-	48	-	-	-	-	-	-	-	
03-051 - Ex Hacienda Coapa - XXX	-	-	79	-	-	27	-	-	-	-	-	-	-	-	-	-	-	
03-052 - Haciendas de Coyoacán (Fracc) - XXX	-	-	-	183	-	-	-	83	-	5	-	-	-	-	-	-	-	
03-053 - Hermosillo - XXVI	-	-	-	67	142	-	-	3	-	-	-	-	-	-	20	-	91	
03-054 - Imán - XXXII	-	-	21	-	5	-	50	-	-	-	-	-	29	65	-	-	-	
03-055 - Imán 580 (U Hab) - XXXII	11	-	11	7	5	-	-	-	31	24	-	-	-	-	-	-	-	
03-056 - INFONAVIT Culhuacán Zona 1 (U Hab) - XXX	-	4	50	6	-	-	-	20	-	-	-	-	-	-	-	-	-	
03-057 - INFONAVIT Culhuacán Zona 2 (U Hab) - XXX	67	-	29	6	11	90	-	-	-	-	17	-	-	-	-	-	-	
03-058 - INFONAVIT Culhuacán Zona 3 (U Hab) - XXX	-	-	16	264	-	-	-	-	-	-	33	-	-	18	-	-	-	
03-059 - Insurgentes Cuicuilco - XXXII	-	-	-	10	-	-	-	12	-	-	-	-	-	-	-	-	-	
03-060 - Integración Latinoamericana (U Hab) - XXVI	122	-	94	-	-	-	22	-	-	-	-	-	-	-	-	-	-	
03-061 - Jardines de Coyacán (Fracc) - XXX	-	-	-	-	35	-	-	58	-	-	-	-	-	193	-	-	-	
03-062 - Jardines del Pedregal - XXXII	-	-	-	37	-	-	-	70	-	-	-	-	-	-	-	-	-	
03-063 - Joyas del Pedregal (Fracc) - XXXII	-	-	-	24	-	-	-	-	-	4	-	-	-	14	-	-	-	
03-064 - La Cantera (U Hab) - XXVI	-	-	46	-	-	-	-	-	-	75	-	-	-	-	-	-	-	
03-065 - La Concepción (Barr) - XXVI	-	-	-	3	8	-	-	21	-	-	-	-	-	-	-	-	-	
03-066 - La Magdalena Culhuacán (Barr) - XXVI	-	-	-	312	-	-	-	-	-	-	-	-	-	-	-	-	-	
03-067 - La Virgen 1170 (U Hab) - XXX	-	-	-	83	-	-	-	-	5	7	-	-	-	-	-	-	-	
03-068 - Las Cabañas - XXX	-	-	-	118	-	-	-	-	-	-	-	-	-	-	-	-	-	
03-069 - Las Campanas - XXX	-	-	-	-	-	-	-	-	-	10	-	-	-	-	-	43	-	
03-070 - Las Trojes Coapa (U Hab) - XXX	-	-	56	3	-	2	-	-	-	-	-	-	-	-	-	-	-	
03-071 - Los Cedros (Fracc) - XXX	-	-	-	-	165	-	-	-	-	-	-	-	-	100	-	-	-	
03-072 - Los Cipreses - XXX	-	-	-	55	18	19	-	37	-	-	-	-	-	36	-	-	-	

Resultados por colonia

E. Actividades recreativas	F. Actividades deportivas	G. Actividades culturales	Otros	Opiniones nulas	Lista nominal	Total de opiniones emitidas							Participación (%)
						MRO		Internet en módulo		Internet vía remota		Total	
						Cantidad	%	Cantidad	%	Cantidad	%		
E.1	F.1	G.1											
-	-	-	-	78	5 284	1 234	99.84	2	0.16	0	0	1 236	23.39
-	-	-	-	23	4 170	538	98.72	5	0.92	2	0.37	545	13.07
-	-	-	-	8	1 445	114	100	0	0	0	0	114	7.89
-	-	-	-	3	1 638	270	98.54	1	0.36	3	1.09	274	16.73
-	-	-	-	10	1 540	320	96.10	13	3.90	0	0	333	21.62
-	-	-	-	4	829	173	99.43	1	0.57	0	0	174	20.99
-	-	-	-	2	2 177	91	100	0	0	0	0	91	4.18
-	-	-	-	6	732	185	94.87	10	5.13	0	0	195	26.64
-	-	-	-	7	1 538	225	99.12	2	0.88	0	0	227	14.76
-	-	-	-	26	1 632	351	98.32	6	1.68	0	0	357	21.88
-	-	-	-	1	2 319	20	86.96	3	13.04	0	0	23	0.99
-	-	-	-	12	3 034	247	98.80	3	1.20	0	0	250	8.24
-	-	-	-	2	2 164	286	99.31	2	0.69	0	0	288	13.31
-	-	-	-	0	880	107	100	0	0	0	0	107	12.16
-	-	19	35	1	1 006	84	86.60	13	13.40	0	0	97	9.64
-	-	-	-	7	1 112	127	99.22	1	0.78	0	0	128	11.51
-	-	-	-	2	1 264	31	91.18	3	8.82	0	0	34	2.69
-	-	-	-	914	8 948	1 222	99.67	4	0.33	0	0	1 226	13.70
-	-	-	-	8	713	103	100	0	0	0	0	103	14.45
-	-	-	-	9	324	127	100	0	0	0	0	127	39.20
-	-	-	-	3	606	56	100	0	0	0	0	56	9.24
-	-	-	46	1	431	108	100	0	0	0	0	108	25.06
-	-	-	-	9	735	273	99.64	1	0.36	0	0	274	37.28
-	-	-	-	24	1 610	181	95.77	7	3.70	1	0.53	189	11.74

Resultados por colonia

Clave y nombre de la colonia o pueblo y distrito electoral local al que pertenece	A. Obras y servicios				B. Equipamiento	C. Infraestructura urbana							D. Prevención del delito						
	A.1	A.2	A.3	A.4	B.1	C.1	C.2	C.3	C.4	C.5	C.6	C.7	D.1	D.2	D.3	D.4	D.5	D.6	
03-073 - Los Girasoles I - XXX	-	-	-	61	-	-	-	-	-	-	-	-	-	-	-	-	-	-	-
03-074 - Los Girasoles II - XXX	-	-	-	-	17	-	-	-	-	-	-	-	-	55	-	-	-	-	-
03-075 - Los Girasoles III - XXX	-	-	-	-	66	21	8	31	25	-	-	-	-	-	-	-	-	-	-
03-076 - Los Olivos (Frac) - XXX	-	-	-	-	-	-	64	-	-	-	-	-	-	140	-	-	-	-	-
03-077 - Los Olivos (U Hab) - XXX	-	-	16	-	-	-	-	25	-	-	96	-	-	-	-	-	-	-	-
03-078 - Los Reyes (Pblo) - XXVI	-	-	-	33	40	102	-	791	-	-	-	-	-	-	-	-	-	-	-
03-079 - Los Robles (Frac) - XXX	-	-	5	9	4	-	-	-	-	-	54	-	-	6	-	-	-	-	-
03-080 - Los Sauces (Frac) - XXX	-	-	-	26	8	-	-	-	-	-	-	-	-	-	-	-	-	-	-
03-081 - Media Luna - XXXII	-	-	41	-	-	-	5	-	-	-	-	-	-	-	-	-	-	-	-
03-082 - Nueva Díaz Ordaz - XXXII	-	-	-	94	-	-	-	-	304	-	-	-	-	-	-	-	-	-	-
03-083 - Olímpica - XXXII	-	-	-	129	71	-	13	27	-	-	55	-	-	-	-	-	-	-	-
03-084 - Oxtopolco Universidad - XXVI	-	-	-	10	-	-	20	31	-	-	9	-	-	-	-	-	-	-	-
03-085 - Parque San Andrés - XXVI	-	-	-	28	-	-	22	115	-	-	-	-	-	-	-	-	-	-	-
03-087 - Pedregal de la Zorra - XXXII	-	-	-	121	-	-	-	60	-	-	-	-	-	-	-	-	-	-	-
03-088 - Pedregal de San Ángel (Ampo) - XXXII	-	-	-	26	-	11	-	-	-	-	-	-	-	-	-	-	-	-	-
03-089 - Pedregal de San Francisco (Frac) - XXVI	-	-	-	5	-	-	28	-	-	14	42	-	-	58	-	-	-	-	-
03-091 - Pedregal del Maurel - XXXII	-	-	41	18	15	-	-	15	-	-	44	-	-	77	-	-	-	-	-
03-092 - Petrolera Taxqueña - XXX	-	-	-	55	-	8	-	42	-	-	-	-	-	-	-	-	-	-	-
03-093 - Piloto Culhuacán (U Hab) - XXX	-	-	-	3	-	-	-	-	-	-	365	-	-	-	-	-	-	76	-
03-094 - Prado Churubusco - XXVI	-	-	-	144	410	-	43	40	-	-	-	-	-	-	-	-	-	-	-
03-095 - Prados de Coyoacán - XXX	-	-	-	67	-	10	-	-	-	-	-	-	-	29	-	-	-	-	-
03-096 - Presidentes Ejidales Primera Sección - XXX	60	-	12	200	-	25	-	58	-	-	22	-	-	81	-	-	-	-	40
03-097 - Rancho el Rosario - XXVI	-	-	-	54	8	-	-	39	-	-	-	-	-	-	-	-	-	-	-

Resultados por colonia

E. Actividades recreativas	F. Actividades deportivas	G. Actividades culturales	Otros	Opiniones nulas	Lista nominal	Total de opiniones emitidas							Participación (%)
						MRO		Internet en módulo		Internet vía remota		Total	
						Cantidad	%	Cantidad	%	Cantidad	%		
E.1	F.1	G.1											
-	-	-	-	3	578	64	100	0	0	0	0	64	11.07
-	-	-	-	5	1 235	77	100	0	0	0	0	77	6.23
-	-	-	-	3	2 702	150	97.40	4	2.60	0	0	154	5.70
-	-	-	-	20	1 056	214	95.54	6	2.68	4	1.79	224	21.21
-	-	-	-	3	408	139	99.29	1	0.71	0	0	140	34.31
-	-	-	-	57	13 740	967	94.53	56	5.47	0	0	1 023	7.45
5	-	-	-	2	611	85	100	0	0	0	0	85	13.91
-	-	-	-	4	828	38	100	0	0	0	0	38	4.59
-	-	-	-	5	382	47	92.16	4	7.84	0	0	51	13.35
-	-	-	-	98	1 883	493	99.40	3	0.60	0	0	496	26.34
-	-	-	-	9	1 026	304	100	0	0	0	0	304	29.63
-	-	9	-	5	1 178	81	96.43	2	2.38	1	1.19	84	7.13
-	-	-	-	6	4 605	167	97.66	4	2.34	0	0	171	3.71
-	-	-	-	6	1 088	180	96.26	7	3.74	0	0	187	17.19
-	-	-	-	3	1 060	40	100	0	0	0	0	40	3.77
-	-	-	-	11	1 215	155	98.10	3	1.90	0	0	158	13
-	-	-	-	4	1 346	214	100	0	0	0	0	214	15.90
-	-	-	-	8	1 001	88	77.88	25	22.12	0	0	113	11.29
-	-	12	-	27	2 686	477	98.76	5	1.04	1	0.21	483	17.98
-	-	-	-	29	8 790	618	92.79	48	7.21	0	0	666	7.58
-	-	-	-	1	1 933	107	100	0	0	0	0	107	5.54
-	-	-	-	17	2 753	500	97.09	15	2.91	0	0	515	18.71
-	-	-	-	2	473	102	99.03	0	0	1	0.97	103	21.78

Resultados por colonia

Clave y nombre de la colonia o pueblo y distrito electoral local al que pertenece	A. Obras y servicios				B. Equipamiento	C. Infraestructura urbana							D. Prevención del delito						
	A.1	A.2	A.3	A.4	B.1	C.1	C.2	C.3	C.4	C.5	C.6	C.7	D.1	D.2	D.3	D.4	D.5	D.6	
03-098 - Romero de Terreros - XXVI	-	-	-	-	59	7	6	122	-	-	-	-	-	-	-	-	-	-	-
03-099 - Romero de Terreros (Fracc) - XXVI	-	-	-	14	-	-	101	98	-	-	-	-	-	-	-	-	-	-	-
03-100 - San Diego Churubusco - XXVI	-	-	-	10	-	2	-	17	-	-	-	-	-	-	-	-	-	-	-
03-101 - San Francisco Culhuacán (Pblo) - XXVI	-	-	-	215	-	1 281	-	190	-	-	-	-	-	-	-	-	-	-	-
03-102 - Ampliación San Francisco Culhuacán (Ej) - XXX	-	-	-	451	8	61	-	44	-	56	-	-	-	-	-	-	-	-	-
03-103 - San Lucas (Barr) - XXVI	-	-	-	335	-	-	-	207	-	-	-	-	-	-	-	-	-	-	-
03-104 - San Mateo (Barr) - XXVI	-	-	-	160	-	-	-	4	5	-	-	-	-	-	-	-	-	-	-
03-105 - San Pablo Tepetlapa (Pblo) - XXVI	-	-	382	443	-	-	18	86	-	-	-	-	-	-	-	-	-	-	-
03-106 - Santa Catarina (Barr) - XXVI	-	-	-	137	5	-	63	104	-	-	-	-	-	-	-	-	-	-	-
03-107 - Santa Cecilia - XXX	-	-	-	-	-	-	37	-	-	-	-	-	-	114	-	-	-	-	-
03-108 - Santa Martha del Sur - XXVI	-	-	-	-	-	118	-	97	-	-	267	-	-	-	-	-	-	-	-
03-109 - Santa Úrsula Coapa (Pblo) - XXXII	-	-	-	68	788	-	-	124	-	14	-	-	-	-	-	-	-	-	-
03-110 - Santa Úrsula Coyocacán - XXXII	-	-	7	-	-	-	-	-	-	-	-	3	-	-	-	-	-	-	-
03-112 - STUNAM Culhuacán (U Hab) - XXX	51	-	-	-	-	340	-	-	-	-	-	-	-	-	-	-	-	-	-
03-113 - Viejo Ejido Santa Úrsula Coapa - XXX	-	-	-	275	-	14	-	43	-	-	-	-	-	-	-	-	-	-	-
03-114 - Villa Coyocacán - XXVI	-	-	-	137	-	-	-	-	-	-	-	-	-	-	-	-	-	-	-
03-115 - Villa Panamericana 1era. Sección (U Hab) - XXXII	36	-	-	19	39	-	-	-	55	-	158	-	-	24	-	-	-	-	-
03-116 - Villa Panamericana 2da. Sección (U Hab) - XXXII	91	-	-	60	1	-	-	3	-	-	87	-	-	14	-	-	-	-	-
03-117 - Villa Panamericana 3era. Sección (U Hab) - XXXII	-	44	-	24	-	-	55	-	-	-	-	-	-	106	-	-	-	-	-
03-118 - Villa Panamericana 4ta. Sección (U Hab) - XXXII	35	-	30	182	5	12	-	-	-	-	64	-	-	-	-	-	-	-	-
03-119 - Villa Panamericana 5ta. Sección (U Hab) - XXXII	-	-	21	6	2	-	-	-	11	-	51	-	-	8	-	-	-	-	-
03-120 - Villa Panamericana 6ta. Sección (U Hab) - XXXII	-	23	16	11	48	-	-	-	-	-	-	-	-	14	-	-	-	-	-

Resultados por colonia

E. Actividades recreativas	F. Actividades deportivas	G. Actividades culturales	Otros	Opiniones nulas	Lista nominal	Total de opiniones emitidas							Participación (%)
						MRO		Internet en módulo		Internet vía remota		Total	
						Cantidad	%	Cantidad	%	Cantidad	%		
E.1	F.1	G.1											
-	-	2	-	3	2 595	183	91.96	16	8.04	0	0	199	7.67
-	-	-	-	19	1 658	231	99.57	0	0	1	0.43	232	13.99
-	-	-	-	1	1 321	30	100	0	0	0	0	30	2.27
-	-	-	-	128	10 976	1 804	99.45	10	0.55	0	0	1 814	16.53
-	-	-	-	23	3 133	591	91.91	52	8.09	0	0	643	20.52
-	-	155	-	21	3 954	700	97.49	18	2.51	0	0	718	18.16
-	-	-	-	14	2 768	183	100	0	0	0	0	183	6.61
-	-	-	-	51	4 933	948	96.73	32	3.27	0	0	980	19.87
-	-	-	-	17	3 031	297	91.10	27	8.28	2	0.61	326	10.76
-	-	-	-	8	2 913	159	100	0	0	0	0	159	5.46
-	-	-	-	19	1 397	491	98	10	2	0	0	501	35.86
-	-	-	-	75	9 278	1 056	98.78	13	1.22	0	0	1 069	11.52
-	-	-	-	0	366	10	100	0	0	0	0	10	2.73
-	-	-	-	29	2 311	412	98.10	8	1.90	0	0	420	18.17
-	-	-	-	28	6 159	207	57.50	152	42.22	1	0.28	360	5.85
-	-	-	-	68	3 002	184	89.76	21	10.24	0	0	205	6.83
-	-	-	-	6	2 091	337	100	0	0	0	0	337	16.12
-	-	-	-	15	1 520	270	99.63	1	0.37	0	0	271	17.83
-	-	-	-	11	2 060	239	99.58	1	0.42	0	0	240	11.65
-	-	-	-	15	1 649	342	99.71	0	0	1	0.29	343	20.80
-	-	-	-	3	2 204	100	98.04	2	1.96	0	0	102	4.63
-	-	-	-	1	260	111	98.23	0	0	2	1.77	113	43.46

Resultados por colonia

Clave y nombre de la colonia o pueblo y distrito electoral local al que pertenece	A. Obras y servicios				B. Equipamiento	C. Infraestructura urbana							D. Prevención del delito					
	A.1	A.2	A.3	A.4	B.1	C.1	C.2	C.3	C.4	C.5	C.6	C.7	D.1	D.2	D.3	D.4	D.5	D.6
03-121 - Villa Panamericana 7ma. Sección (U Hab) - XXXII	-	43	-	-	-	-	-	-	-	-	226	-	100	11	-	-	-	-
03-122 - Villa Quietud (Fracc) - XXX	-	-	-	-	136	-	-	11	-	-	-	-	-	299	-	-	-	-
03-123 - Villas del Pedregal (U Hab) - XXXII	2	-	4	73	-	-	-	-	-	-	171	-	-	43	-	-	-	-
03-124 - Vistas del Maurel (U Hab) - XXXII	-	-	-	40	128	-	-	47	-	-	44	-	-	-	-	-	-	-
03-125 - Xotepingo - XXVI	56	-	-	10	9	-	-	-	-	-	-	-	-	-	-	-	-	-
03-126 - Adolfo Ruiz Cortines I - XXXII	-	-	-	285	-	-	-	-	-	527	-	-	50	-	-	-	-	-
03-127 - Adolfo Ruiz Cortines II - XXXII	-	-	-	961	-	-	41	41	-	-	-	-	30	-	-	-	-	-
03-128 - Ajusco I - XXXII	-	-	-	829	-	-	-	113	-	-	65	-	-	-	-	-	-	-
03-129 - Ajusco II - XXXII	-	-	-	911	-	-	-	-	-	-	-	-	-	-	-	-	-	-
03-130 - Ajusco III - XXXII	-	-	-	896	-	37	-	-	-	-	-	-	-	-	-	-	-	-
03-131 - Alianza Popular Revolucionaria Norte (U Hab) - XXX	-	-	171	198	-	56	-	-	-	30	-	-	-	-	-	-	-	-
03-132 - Alianza Popular Revolucionaria Poniente (U Hab) - XXX	-	-	-	57	6	10	13	3	9	-	189	-	-	-	-	-	-	-
03-133 - Paseos de Taxqueña I - XXVI	-	-	-	52	-	-	-	16	-	8	-	-	-	-	-	-	-	-
03-134 - Paseos de Taxqueña II - XXVI	-	-	-	206	-	-	91	-	-	-	-	-	-	-	-	-	-	-
03-135 - Pedregal de Santa Úrsula I - XXXII	-	-	-	950	-	-	50	-	-	-	-	-	-	-	-	-	-	-
03-136 - Pedregal de Santa Úrsula II - XXXII	48	-	-	610	-	-	-	104	-	294	-	-	-	-	-	-	-	-
03-137 - Pedregal de Santa Úrsula III - XXXII	-	-	-	36	63	-	558	187	-	-	-	-	-	-	-	-	-	-
03-138 - Pedregal de Santa Úrsula IV - XXXII	-	-	880	154	-	-	-	-	-	-	-	-	-	-	-	-	-	-
03-139 - Pedregal de Sto. Domingo I - XXXII	-	-	-	108	50	-	788	-	-	-	-	-	-	-	-	-	-	-
03-140 - Pedregal de Sto. Domingo II - XXXII	-	-	-	668	-	-	23	30	-	-	-	-	-	-	-	-	-	-
03-141 - Pedregal de Sto. Domingo III - XXXII	-	-	123	100	-	-	60	30	-	-	-	-	-	-	-	-	-	-
03-142 - Pedregal de Sto. Domingo IV - XXXII	-	-	-	761	-	-	-	42	-	-	-	-	29	-	-	-	-	-
03-143 - Pedregal de Sto. Domingo V - XXXII	-	-	-	159	-	-	-	-	-	375	-	-	-	-	-	-	-	-

Resultados por colonia

E. Actividades recreativas	F. Actividades deportivas	G. Actividades culturales	Otros	Opiniones nulas	Lista nominal	Total de opiniones emitidas							Participación (%)
						MRO		Internet en módulo		Internet vía remota		Total	
						Cantidad	%	Cantidad	%	Cantidad	%		
E.1	F.1	G.1											
-	-	-	-	11	1 584	389	99.49	2	0.51	0	0	391	24.68
-	-	-	-	16	2 704	452	97.84	7	1.52	3	0.65	462	17.09
-	-	-	-	8	836	301	100	0	0	0	0	301	36
-	-	-	-	6	1 118	265	100	0	0	0	0	265	23.70
-	-	-	-	10	1 142	85	100	0	0	0	0	85	7.44
-	-	-	-	60	6 376	909	98.59	13	1.41	0	0	922	14.46
-	-	-	-	56	6 557	1 112	98.49	17	1.51	0	0	1 129	17.22
-	-	38	-	382	13 125	1 370	96.01	57	3.99	0	0	1 427	10.87
-	-	-	-	156	10 528	974	91.28	92	8.62	1	0.09	1 067	10.13
-	-	55	-	127	8 264	1 054	94.53	61	5.47	0	0	1 115	13.49
-	-	-	-	10	3 358	465	100	0	0	0	0	465	13.85
-	-	-	-	30	4 823	263	82.97	53	16.72	1	0.32	317	6.57
-	-	-	-	3	5 372	72	91.14	7	8.86	0	0	79	1.47
-	-	-	-	10	4 545	274	89.25	33	10.75	0	0	307	6.75
-	-	-	-	104	9 022	1 067	96.65	37	3.35	0	0	1 104	12.24
-	-	-	-	90	9 537	974	84.99	171	14.92	1	0.09	1 146	12.02
-	-	-	-	51	8 334	842	94.08	50	5.59	3	0.34	895	10.74
-	-	-	-	107	10 014	1 115	97.72	24	2.10	2	0.18	1 141	11.39
-	-	80	-	86	8 725	966	86.87	146	13.13	0	0	1 112	12.74
-	-	-	-	54	9 770	677	87.35	97	12.52	1	0.13	775	7.93
-	-	-	-	28	8 728	331	97.07	10	2.93	0	0	341	3.91
-	-	-	-	78	9 320	865	95.05	45	4.95	0	0	910	9.76
-	-	374	-	102	9 858	961	95.15	49	4.85	0	0	1 010	10.25

Resultados por colonia

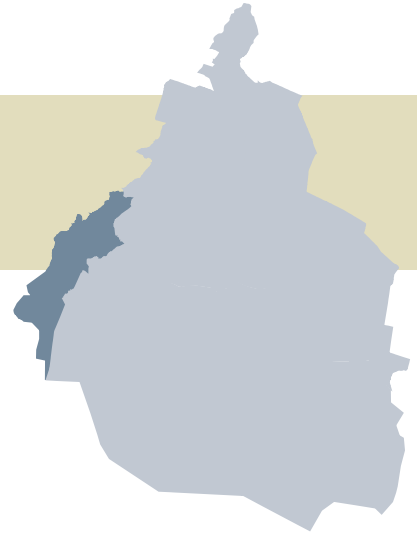
Clave y nombre de la colonia o pueblo y distrito electoral local al que pertenece	A. Obras y servicios				B. Equipamiento	C. Infraestructura urbana							D. Prevención del delito						
	A.1	A.2	A.3	A.4		B.1	C.1	C.2	C.3	C.4	C.5	C.6	C.7	D.1	D.2	D.3	D.4	D.5	D.6
03-144 - Pedregal de Sto. Domingo VI - XXXII	-	-	-	712	-	-	10	14	-	-	-	-	-	-	-	-	-	-	-
03-145 - Pedregal de Sto. Domingo VII - XXXII	-	-	80	896	-	-	-	-	-	-	-	-	19	-	-	-	-	-	-
03-146 - Pedregal de Sto. Domingo VIII - XXXII	-	-	-	37	-	-	-	564	-	118	-	-	-	-	-	-	-	-	-
03-147 - Pedregal de Sto. Domingo IX - XXXII	-	-	-	230	-	-	-	-	-	387	-	-	-	-	-	-	-	-	-
03-148 - Alianza Popular Revolucionaria Oriente (U Hab) - XXX	-	-	24	-	443	-	-	104	-	-	81	-	-	-	-	-	-	-	-
03-149 - El Rosedal II - XXVI	-	-	-	111	-	-	-	-	-	-	-	-	-	-	-	-	-	-	-
03-150 - Ex Ejido de Churubusco - XXVI	-	-	-	2	-	23	-	-	-	-	-	-	-	3	-	-	-	-	4
03-151 - Monte de Piedad - XXVI	-	-	-	130	-	-	21	177	-	-	-	-	-	-	-	2	-	-	-
03-152 - Presidentes Ejidales Segunda Sección - XXX	-	-	-	4	-	-	9	-	-	17	-	-	5	-	-	-	-	-	-
03-153 - Taxqueña - XXVI	-	-	-	7	-	-	-	52	-	-	-	-	-	-	-	-	-	-	-
03-154 - Alttillo (Cond Alttillo Acasulco) - XXVI	-	-	-	14	-	-	-	-	-	-	-	-	-	-	-	-	-	-	-
03-155 - Centro Urbano (U Hab)- XXXII	-	-	-	28	-	-	-	33	-	-	-	-	3	6	-	-	-	-	-
03-156 - CTM IX Culhuacán Zona 32-33 (U Hab) - XXX	-	-	-	199	-	-	51	32	-	-	-	-	-	97	-	-	-	-	-
03-157 - Ex Ejido San Francisco Culhuacán II - XXX	-	-	-	78	-	-	7	-	8	-	-	-	-	37	-	-	-	-	-
03-158 - Ex Ejido San Francisco Culhuacán III - XXX	-	-	-	40	11	-	65	-	8	10	-	-	-	-	-	-	-	-	-
03-159 - Romero de Terreros (Cond) - XXVI	-	-	42	-	-	-	-	-	-	-	24	-	-	-	-	-	-	-	-
Total	730	121	2 725	22 832	5 614	3 430	3 933	7 391	489	3 606	2 324	3	495	2 258	20	53	176	153	
Total por rubro general	26 408					21 176							3 155						

Resultados por colonia

E. Actividades recreativas	F. Actividades deportivas	G. Actividades culturales	Otros	Opiniones nulas	Lista nominal	Total de opiniones emitidas						Participación (%)	
						MRO		Internet en módulo		Internet vía remota			Total
						Cantidad	%	Cantidad	%	Cantidad	%		
E.1	F.1	G.1											
-	-	-	-	73	11 715	779	96.29	30	3.71	0	0	809	6.91
-	-	-	-	75	10 094	979	91.50	91	8.50	0	0	1 070	10.60
-	-	-	-	98	6 549	787	96.33	30	3.67	0	0	817	12.48
-	-	-	-	100	6 858	653	91.07	64	8.93	0	0	717	10.45
-	-	-	-	36	4 858	680	98.84	6	0.87	2	0.29	688	14.16
-	-	-	-	8	1 704	94	78.99	25	21.01	0	0	119	6.98
-	-	-	-	1	90	33	100	0	0	0	0	33	36.67
-	-	-	-	16	1 894	342	98.84	4	1.16	0	0	346	18.27
-	-	-	-	2	2 146	37	100	0	0	0	0	37	1.72
-	-	-	-	1	960	59	98.33	0	0	1	1.67	60	6.25
-	-	-	-	22	102	36	100	0	0	0	0	36	35.29
-	-	-	-	2	369	69	95.83	0	0	3	4.17	72	19.51
-	-	-	-	29	3 689	408	100	0	0	0	0	408	11.06
-	-	-	-	5	1 076	129	95.56	6	4.44	0	0	135	12.55
-	72	-	-	7	1 033	198	92.96	15	7.04	0	0	213	20.62
-	-	-	-	3	399	69	100	0	0	0	0	69	17.29
5	250	1 007	115	5 189	527 242	60 086	95.50	2 778	4.42	55	0.09	62 919	11.93

FUENTE: Elaborado por la DEOEYG con base en la lista nominal proporcionada por la DERFE-INE, con fecha de corte al 15 de julio de 2016 (incluye a las ciudadanas y los ciudadanos que recogieron su credencial para votar hasta el 30 de julio) y datos proporcionados por la UTSI relativos a las opiniones emitidas en la jornada electoral.

Cuajimalpa de Morelos



Resultados

- De las 19 277 opiniones emitidas en la delegación, 96 de cada 100 se emitieron en MRO.
- El promedio de participación ciudadana en la delegación es de 17.57%. 29 colonias se encuentran por debajo del promedio y 14 están por arriba.
- En la colonia Corredor Santa Fe, clave 04-012 del Distrito Electoral XX, de cada 100 ciudadanas y ciudadanos registrados en la lista nominal, solo uno acudió a opinar.
- En 33 de las 43 colonias no se emitieron opiniones a través del SEI por la vía remota.

Rubros generales

- Del total de las opiniones emitidas en la delegación 44.4% fueron para algún proyecto correspondiente al rubro general "Infraestructura urbana".
- En 21 de las 43 colonias se mantiene dicha tendencia, seguido de "Equipamiento" con 12 colonias.

Proyectos específicos registrados

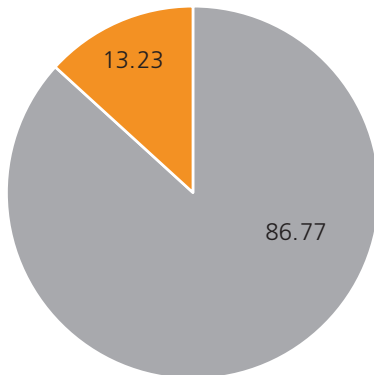
- De los 386 proyectos específicos registrados en la delegación, 61.92% fueron dictaminados favorablemente.
- En la delegación 4.20% de los proyectos específicos sometidos a consulta no recibieron opiniones.

Cuajimalpa de Morelos Participación en la delegación

Lista nominal	Total de opiniones	Participación (%)
145 716	19 277	13.23

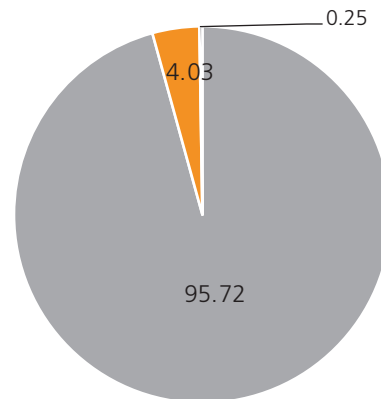
Modalidad utilizada	Opiniones	Porcentajes
MRO	18 452	95.72
Internet en módulo	776	4.03
Internet vía remota	49	0.25

Participación en la delegación (porcentajes)



■ Abstención ■ Participación

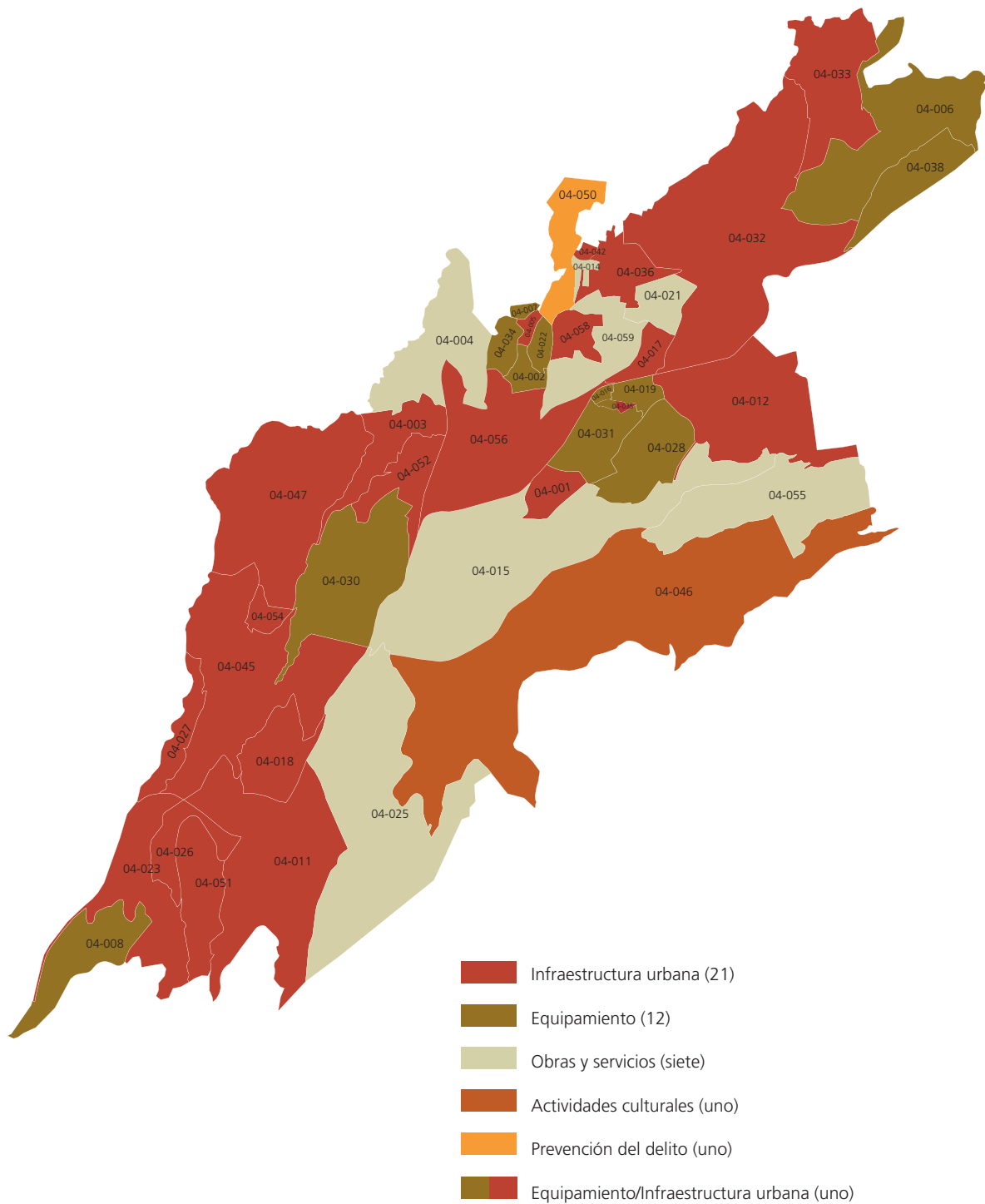
Modalidad elegida para emitir opinión (porcentajes)



■ MRO ■ Internet en módulo ■ Internet vía remota

FUENTE: Elaborados por la DEOEG con base en la lista nominal proporcionada por la DERFE-INE, con fecha de corte al 15 de julio de 2016 (incluye a las ciudadanas y los ciudadanos que recogieron su credencial para votar hasta el 30 de julio) y datos proporcionados por la UTSI relativos a las opiniones emitidas en la jornada electoral.

Rubro general al que pertenece el proyecto específico ganador en las colonias de la delegación

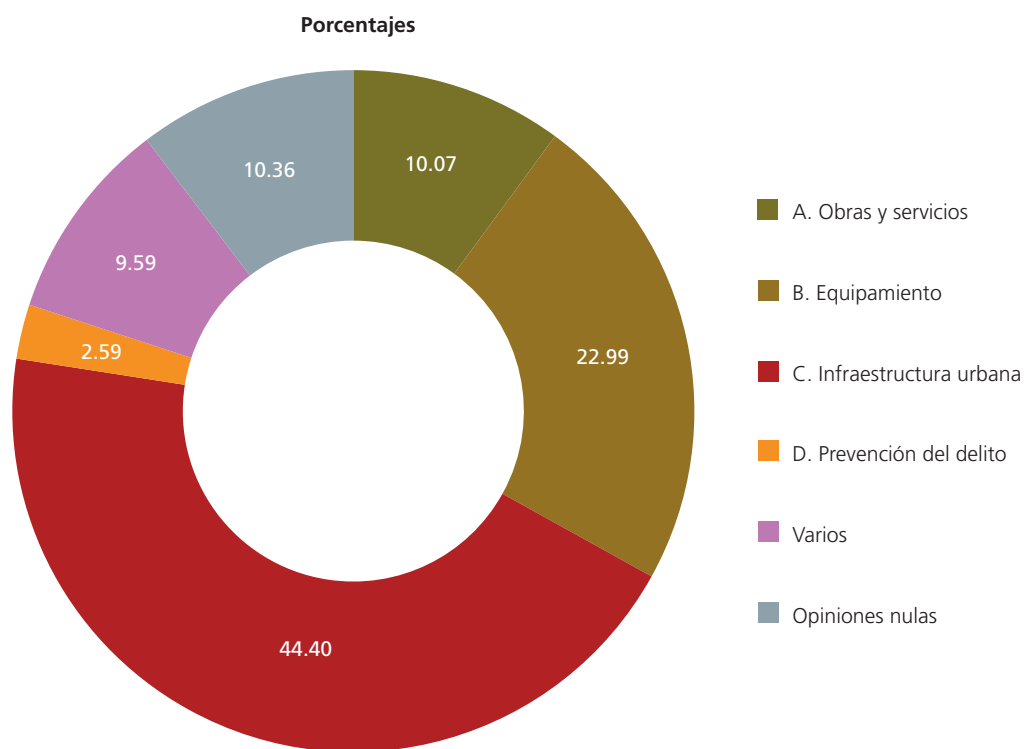


FUENTE: Elaborado por la DEOEG con base en las opiniones emitidas en la jornada electiva.

Opiniones emitidas por rubro general y proyectos específicos

Total de opiniones emitidas	19 277	100%
<hr/>		
A. Obras y servicios	1 942	10.07%
A.1 Muros de contención y bardas o rejas perimetrales	886	4.60%
A.2 Pasamanos y barandales (instalación y rehabilitación)	28	0.15%
A.3 Mejora de entornos habitacionales	172	0.89%
A.4 Servicios urbanos brindados por los órganos político-administrativos	856	4.44%
<hr/>		
B. Equipamiento	4 431	22.99%
B.1 Construcción o acondicionamiento de instalaciones y/o espacios públicos	4 431	22.99%
<hr/>		
C. Infraestructura urbana	8 559	44.40%
C.1 Alcantarillado y drenaje	2 618	13.58%
C.2 Guarniciones y banquetas	550	2.85%
C.3 Pavimentación y reductores de velocidad	1 752	9.09%
C.4 Infraestructura para discapacitados	134	0.70%
C.5 Balizamiento, nomenclatura y señalización	17	0.09%
C.6 Red hidráulica	3 193	16.56%
C.7 Escalinatas y puentes peatonales	295	1.53%
C.8 Tanques de gas	0	0%
<hr/>		
D. Prevención del delito	499	2.59%
D.1 Alarmas vecinales	0	0%
D.2 Cámaras de vigilancia	0	0%
D.3 Vehículos para patrullaje (adquisición)	158	0.82%
D.4 Módulos de vigilancia	99	0.51%
D.5 Presencia policiaca	242	1.26%
D.6 Acceso controlado a unidades habitacionales	0	0%

E. Actividades recreativas	22	0.11%
E.1 Promoción de actividades lúdicas y recreativas	22	0.11%
F. Actividades deportivas	0	0 %
F.1 Promoción de actividades físicas y eventos deportivos	0	0 %
G. Actividades culturales	1 798	9.33%
G.1 Promoción de actividades socio-culturales	1 798	9.33%
Otros	28	0.15%
Opiniones nulas	1 998	10.36%



FUENTE: Elaborado por la DEOEYG con base en las opiniones emitidas en la Consulta ciudadana sobre presupuesto participativo 2017.

NOTA: En la categoría Varios se agruparon los rubros generales "Actividades recreativas" (0.11%), "Actividades deportivas" (0.0%), "Actividades culturales" (9.33%) y "Otros" (0.15%).

Resultados por colonia

Clave y nombre de la colonia o pueblo y distrito electoral local al que pertenece	A. Obras y servicios				B. Equipamiento	C. Infraestructura urbana							D. Prevención del delito			E. Actividades recreativas
	A.1	A.2	A.3	A.4	B.1	C.1	C.2	C.3	C.4	C.5	C.6	C.7	D.3	D.4	D.5	E.1
04-001 - Abdías García Soto - XX	-	-	-	-	-	-	83	-	-	-	5	-	-	-	-	-
04-002 - Adolfo López Mateos - XX	-	-	-	-	169	-	-	-	-	-	-	-	-	-	-	22
04-003 - Agua Bendita - XX	-	-	-	-	-	-	60	168	-	-	40	-	-	-	-	-
04-004 - Ahuatenco - XX	-	-	-	124	61	-	-	74	-	-	113	-	-	-	-	-
04-005 - Amado Nervo - XX	-	-	-	-	-	-	-	-	-	-	83	-	-	-	-	-
04-006 - Bosques de las Lomas - XX	-	-	-	54	78	-	-	-	-	-	-	-	-	-	-	-
04-007 - Cacalote - XX	-	-	-	-	12	-	-	-	-	-	-	-	-	-	-	-
04-008 - Cola de Pato - XX	-	-	-	-	280	-	-	-	-	-	179	-	-	-	-	-
04-011 - Cruz Blanca - XX	-	-	-	-	-	-	-	49	-	-	135	-	-	-	-	-
04-012 - Corredor Santa Fe - XX	-	-	-	-	-	3	2	-	-	17	-	-	-	-	-	-
04-014 - Ébano (U Hab) - XX	215	-	-	-	83	194	-	40	-	-	-	-	-	-	-	-
04-015 - El Contadero - XX	192	-	-	125	74	-	-	-	-	-	-	-	-	11	-	-
04-016 - El Molinito - XX	-	-	-	-	99	36	-	-	-	-	-	-	-	-	-	-
04-017 - El Molino - XX	-	-	-	-	-	-	-	47	-	-	-	-	-	-	-	-
04-018 - El Tianguillo - XX	-	-	-	-	73	-	-	56	-	-	194	-	-	-	-	-
04-019 - El Yaqui - XX	-	-	-	-	70	-	-	40	-	-	-	-	-	-	-	-
04-021 - Jardines de la Palma (Huizachito) - XX	-	-	172	-	-	-	-	-	-	-	81	-	-	78	-	-
04-022 - Jesús del Monte - XX	-	-	-	-	327	-	-	-	-	-	16	-	-	-	-	-
04-023 - La Pila - XX	-	-	-	34	163	7	-	16	-	-	374	-	-	-	-	-
04-025 - La Venta - XX	38	-	-	116	-	-	3	9	-	-	-	-	-	-	-	-
04-026 - Las Lajas - XX	-	-	-	-	30	-	-	-	-	-	268	-	-	-	-	-
04-027 - Texcalco - XX	117	-	-	-	-	-	-	204	-	-	-	-	-	-	-	-
04-028 - Las Tinajas - XX	-	-	-	3	72	-	3	-	-	-	17	-	-	-	-	-
04-030 - Loma del Padre - XX	-	-	-	-	76	-	-	-	-	-	-	-	-	-	-	-
04-031 - Lomas de Memetla - XX	-	-	-	-	271	-	-	78	-	-	75	-	-	-	-	-
04-032 - Lomas de Vista Hermosa - XX	-	-	-	-	-	157	-	-	-	-	-	-	-	-	-	-
04-033 - Lomas del Chamizal - XX	-	-	-	-	210	-	-	119	-	-	-	230	-	-	-	-
04-034 - Manzanastitla - XX	-	-	-	-	159	-	-	-	-	-	-	-	-	-	-	-
04-035 - Memetla - XX	-	28	-	-	86	-	86	-	-	-	-	-	-	-	-	-
04-036 - Navidad (Granjas de Navidad) - XX	-	-	-	-	356	605	-	-	-	-	-	-	-	-	-	-

Resultados por colonia

G. Actividades culturales	Otros	Opiniones nulas	Lista nominal	Total de opiniones emitidas							Participación (%)
				MRO		Internet en módulo		Internet vía remota		Total	
				Cantidad	%	Cantidad	%	Cantidad	%		
-	-	9	1 517	96	98.97	1	1.03	0	0	97	6.39
-	-	15	1 289	203	98.54	3	1.46	0	0	206	15.98
-	-	23	2 300	289	99.31	2	0.69	0	0	291	12.65
-	-	25	2 995	392	98.74	5	1.26	0	0	397	13.26
-	-	16	757	98	98.99	1	1.01	0	0	99	13.08
-	-	0	5 712	126	95.45	1	0.76	5	3.79	132	2.31
-	-	1	84	13	100	0	0	0	0	13	15.48
-	-	28	1 125	485	99.59	2	0.41	0	0	487	43.29
-	-	28	1 655	210	99.06	2	0.94	0	0	212	12.81
-	-	1	2 294	22	95.65	0	0	1	4.35	23	1
-	-	20	1 361	550	99.64	2	0.36	0	0	552	40.56
-	-	24	4 428	420	98.59	5	1.17	1	0.23	426	9.62
-	-	8	456	138	96.50	1	0.70	4	2.80	143	31.36
-	-	78	1 067	122	97.60	1	0.80	2	1.60	125	11.72
-	-	10	1 173	332	99.70	1	0.30	0	0	333	28.39
-	-	42	1 093	151	99.34	1	0.66	0	0	152	13.91
-	-	22	2 230	351	99.43	2	0.57	0	0	353	15.83
-	-	17	1 908	357	99.17	3	0.83	0	0	360	18.87
313	-	33	2 913	766	81.49	174	18.51	0	0	940	32.27
-	-	4	367	169	99.41	1	0.59	0	0	170	46.32
-	-	25	2 177	314	97.21	9	2.79	0	0	323	14.84
-	-	34	928	355	100	0	0	0	0	355	38.25
-	-	5	2 119	83	83	17	17	0	0	100	4.72
-	-	256	3 495	330	99.40	2	0.60	0	0	332	9.50
-	-	74	3 669	456	91.57	42	8.43	0	0	498	13.57
-	-	203	5 937	353	98.06	7	1.94	0	0	360	6.06
-	-	38	4 316	578	96.82	16	2.68	3	0.50	597	13.83
-	-	73	1 630	229	98.71	3	1.29	0	0	232	14.23
-	-	4	623	192	94.12	12	5.88	0	0	204	32.74
60	-	79	11 232	1 089	99	11	1	0	0	1 100	9.79

Resultados por colonia

Clave y nombre de la colonia o pueblo y distrito electoral local al que pertenece	A. Obras y servicios				B. Equipamiento	C. Infraestructura urbana							D. Prevención del delito			E. Actividades recreativas
	A.1	A.2	A.3	A.4		B.1	C.1	C.2	C.3	C.4	C.5	C.6	C.7	D.3	D.4	
04-038 - Palo Alto (Granjas) - XX	-	-	-	37	274	198	-	75	-	-	-	65	-	-	-	-
04-042 - La Retama - XX	-	-	-	2	-	-	-	5	-	-	-	-	-	-	-	-
04-045 - San Lorenzo Acopilco (Pblo) - XX	-	-	-	-	232	10	176	16	-	-	311	-	-	-	-	-
04-046 - San Mateo Tlaltemango (Pblo) - XX	194	-	-	-	222	-	-	35	-	-	248	-	-	-	-	-
04-047 - San Pablo Chimalpa (Pblo) - XX	-	-	-	-	118	-	-	-	-	-	542	-	-	-	242	-
04-050 - Tepetongo - XX	10	-	-	3	72	10	-	79	9	-	77	-	158	-	-	-
04-051 - Xalpa - XX	-	-	-	-	103	56	-	107	-	-	27	-	-	-	-	-
04-052 - Zentlapatl - XX	-	-	-	-	-	16	-	199	-	-	31	-	-	-	-	-
04-054 - 1º Mayo - XX	-	-	-	-	27	-	-	-	93	-	29	-	-	-	-	-
04-055 - Portal del Sol - XX	120	-	-	-	-	-	25	-	-	-	-	-	-	-	-	-
04-056 - San Pedro Cuajimalpa (Pblo) - XX	-	-	-	8	386	1 273	32	5	32	-	208	-	-	-	-	-
04-058 - San José de los Cedros I - XX	-	-	-	114	92	-	13	305	-	-	140	-	-	10	-	-
04-059 - San José de los Cedros II - XX	-	-	-	236	156	53	67	26	-	-	-	-	-	-	-	-
Total	886	28	172	856	4 431	2 618	550	1 752	134	17	3 193	295	158	99	242	22
Total por rubro general	1 942												499			

Resultados por colonia

G. Actividades culturales	Otros	Opiniones nulas	Lista nominal	Total de opiniones emitidas							Participación (%)
				MRO		Internet en módulo		Internet vía remota		Total	
				Cantidad	%	Cantidad	%	Cantidad	%		
G.1											
-	-	23	3 813	664	98.81	8	1.19	0	0	672	17.62
-	-	0	31	7	100	0	0	0	0	7	22.58
233	-	42	6 114	1 004	98.43	16	1.57	0	0	1 020	16.68
652	28	48	12 909	1 404	98.39	14	0.98	9	0.63	1 427	11.05
418	-	334	7 254	1 578	95.41	55	3.33	21	1.27	1 654	22.80
-	-	15	3 488	430	99.31	3	0.69	0	0	433	12.41
-	-	183	2 071	469	98.53	7	1.47	0	0	476	22.98
-	-	13	4 243	253	97.68	6	2.32	0	0	259	6.10
-	-	14	434	162	99.39	1	0.61	0	0	163	37.56
-	-	1	1 254	145	99.32	1	0.68	0	0	146	11.64
-	-	64	16 967	1 691	84.21	316	15.74	1	0.05	2 008	11.83
-	-	40	7 152	702	98.32	10	1.40	2	0.28	714	9.98
122	-	26	7 136	674	98.25	12	1.75	0	0	686	9.61
1 798	28	1 998	145 716	18 452	95.72	776	4.03	49	0.25	19 277	13.23

FUENTE: Elaborado por la DEOEYG con base en la lista nominal proporcionada por la DERFE-INE con fecha de corte al 15 de julio de 2016 (incluye a las ciudadanas y los ciudadanos que recogieron su credencial para votar hasta el 30 de julio) y datos proporcionados por la UTSI relativos a las opiniones emitidas en la jornada electoral.

Gustavo A. Madero



Resultados

- De las 108 773 opiniones emitidas en la delegación, ocho de cada 100 se emitieron a través del SEI, una vía remota y siete en módulo.
- El promedio de participación ciudadana en la delegación es de 15.43%. 152 colonias se encuentran por debajo del promedio y en 80 hubo una participación más alta.
- En 28 colonias, 100% de las opiniones fueron emitidas en MRO.
- En 147 de las 232 colonias no se emitieron opiniones a través del SEI por la vía remota.

Rubros generales

- Del total de las opiniones emitidas en la delegación, 33.08% fueron para algún proyecto correspondiente al rubro general "Infraestructura urbana".
- En 77 colonias se mantiene dicha tendencia, seguida de "Equipamiento" en 57 colonias.

Proyectos específicos registrados

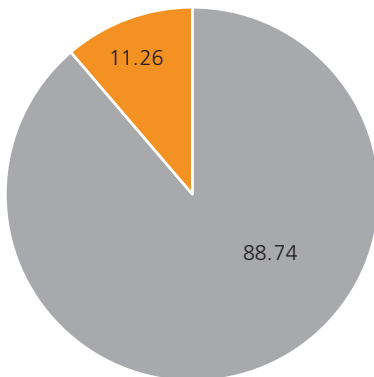
- De los 2 766 proyectos específicos registrados por la ciudadanía en la delegación, 65.62% fueron dictaminados favorablemente.
- En la delegación, 95.98% de los proyectos específicos sometidos a consulta recibieron opiniones.

Gustavo A. Madero Participación en la delegación

Lista nominal	Total de opiniones	Participación (%)
965 994	108 773	11.26

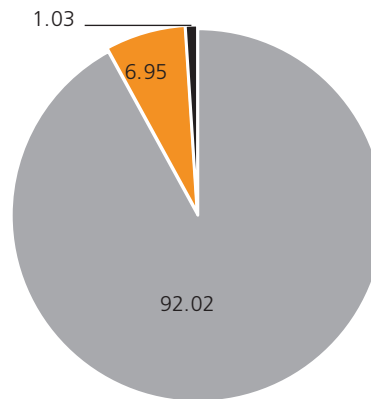
Modalidad utilizada	Opiniones	Porcentajes
MRO	100 098	92.02
Internet en módulo	7 557	6.95
Internet vía remota	1 118	1.03

Participación en la delegación (porcentajes)



■ Abstención ■ Participación

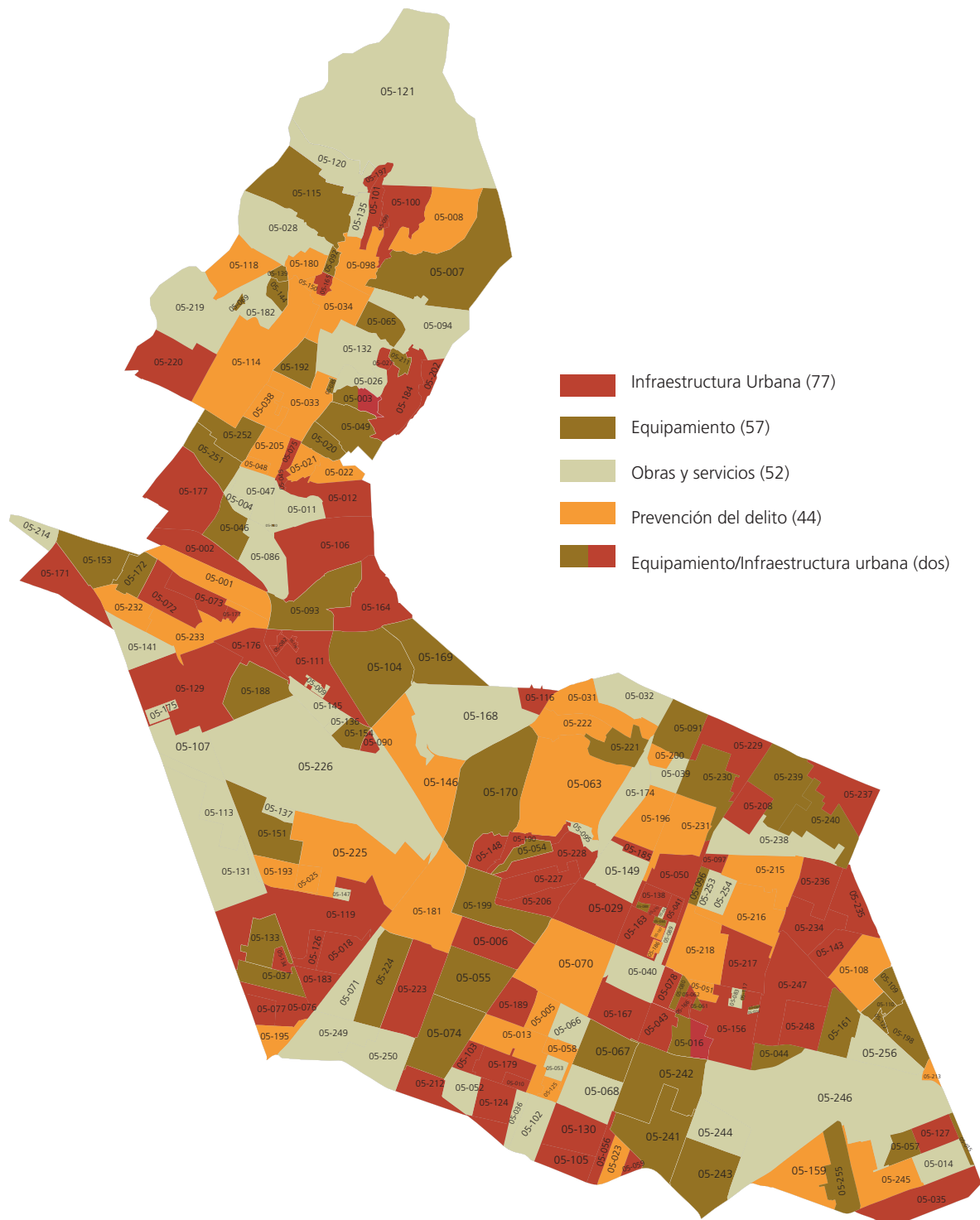
Modalidad elegida para emitir opinión (porcentajes)



■ MRO ■ Internet en módulo ■ Internet vía remota

FUENTE: Elaborados por la DEOEG con base en la lista nominal proporcionada por la DERFE-INE, con fecha de corte al 15 de julio de 2016 (incluye a las ciudadanas y los ciudadanos que recogieron su credencial para votar hasta el 30 de julio) y datos proporcionados por la UTSI relativos a las opiniones emitidas en la jornada electoral.

Rubro general al que pertenece el proyecto específico ganador en las colonias de la delegación

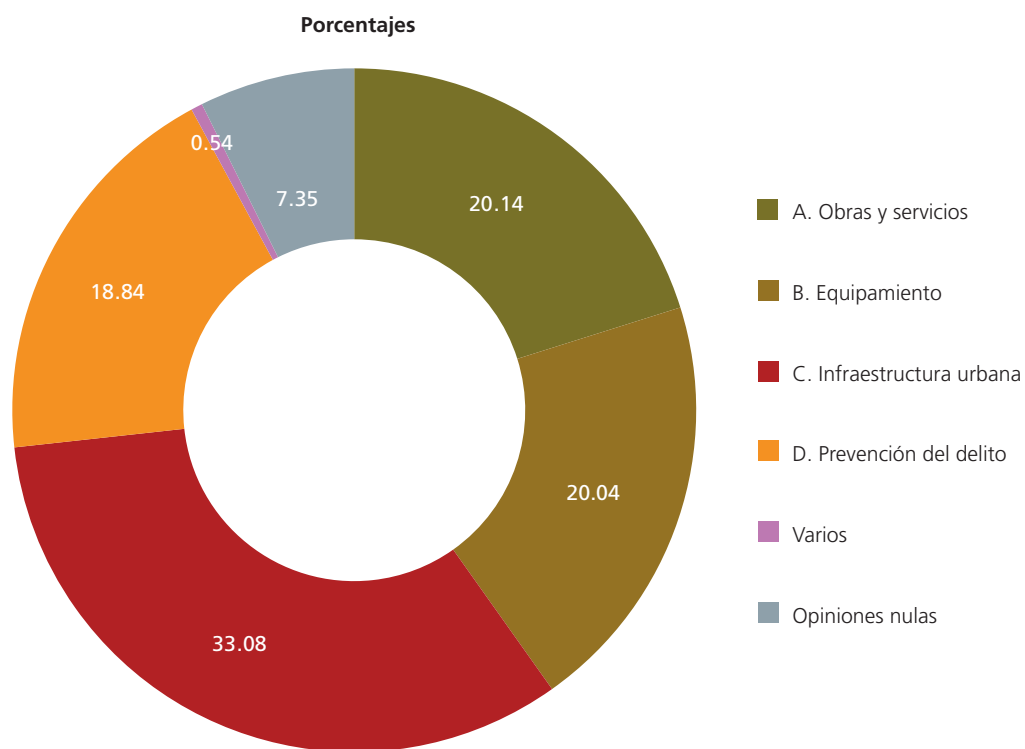


FUENTE: Elaborado por la DEOEG con base en las opiniones emitidas en la jornada electiva.

Opiniones emitidas por rubro general y proyectos específicos

Total de opiniones emitidas	108 773	100%
<hr/>		
A. Obras y servicios	21 907	20.14%
A.1 Muros de contención y bardas o rejas perimetrales	3 836	3.53%
A.2 Pasamanos y barandales (instalación y rehabilitación)	628	0.58%
A.3 Mejora de entornos habitacionales	5 133	4.72%
A.4 Servicios urbanos brindados por los órganos político-administrativos	12 310	11.32%
<hr/>		
B. Equipamiento	21 800	20.04%
B.1 Construcción o acondicionamiento de instalaciones y/o espacios públicos	21 800	20.04%
<hr/>		
C. Infraestructura urbana	35 984	33.08%
C.1 Alcantarillado y drenaje	4 354	4%
C.2 Guarniciones y banquetas	13 428	12.34%
C.3 Pavimentación y reductores de velocidad	7 567	6.96%
C.4 Infraestructura para discapacitados	1 163	1.07%
C.5 Balizamiento, nomenclatura y señalización	385	0.35%
C.6 Red hidráulica	7 322	6.73%
C.7 Escalinatas y puentes peatonales	1 489	1.37%
C.8 Tanques de gas	276	0.25%
<hr/>		
D. Prevención del delito	20 498	18.84%
D.1 Alarmas vecinales	2 670	2.45%
D.2 Cámaras de vigilancia	12 335	11.34%
D.3 Vehículos para patrullaje (adquisición)	3 743	3.44%
D.4 Módulos de vigilancia	648	0.60%
D.5 Presencia policiaca	1 055	0.97%
D.6 Acceso controlado a unidades habitacionales	47	0.04%

E. Actividades recreativas	3	0%
E.1 Promoción de actividades lúdicas y recreativas	3	0%
F. Actividades deportivas	239	0.22%
F.1 Promoción de actividades físicas y eventos deportivos	239	0.22%
G. Actividades culturales	341	0.31%
G.1 Promoción de actividades socio-culturales	341	0.31%
Otros	6	0.01%
Opiniones nulas	7 995	7.35%



FUENTE: Elaborado por la DEOEYG con base en las opiniones emitidas en la Consulta ciudadana sobre presupuesto participativo 2017.

NOTA: En la categoría Varios se agruparon los rubros generales "Actividades recreativas" (0.0%), "Actividades deportivas" (0.32%), "Actividades culturales" (0.31%) y "Otros" (0.01%).

Resultados por colonia

Clave y nombre de la colonia o pueblo y distrito electoral local al que pertenece	A. Obras y servicios				B. Equipamiento	C. Infraestructura urbana								D. Prevención del delito					
	A.1	A.2	A.3	A.4	B.1	C.1	C.2	C.3	C.4	C.5	C.6	C.7	C.8	D.1	D.2	D.3	D.4	D.5	D.6
05-001 - Acueducto de Guadalupe (Rdcial) - II	167	-	19	-	44	-	13	-	-	-	-	-	-	-	216	-	-	-	-
05-002 - Acueducto de Guadalupe (U Hab) - II	11	-	21	30	67	-	-	-	-	-	252	-	-	5	-	32	-	-	-
05-003 - Ahuehuetes - I	-	-	-	-	187	-	-	-	-	-	187	-	-	68	75	-	-	-	-
05-004 - Aideé Solís Cárdenas Matías Romero (U Hab) - I	275	-	21	-	-	-	12	-	-	-	18	-	-	-	-	-	-	-	-
05-005 - Aragón Inguarán - VII	-	-	-	-	108	31	-	10	-	-	25	-	-	-	196	-	-	-	-
05-006 - Aragón la Villa (Aragón) - VII	-	-	-	50	-	-	217	-	-	-	-	-	-	-	175	-	-	-	-
05-007 - Arboledas de Cuauhtepic - I	4	-	-	9	248	-	99	-	-	-	-	2	-	-	3	-	-	-	-
05-008 - Arboledas de Cuauhtepic (Ampl) - I	-	-	89	-	-	25	56	-	-	-	-	-	-	-	107	-	-	-	-
05-009 - Arroyo Guadalupe (U Hab) - II	-	-	137	3	2	-	-	2	-	-	-	-	-	-	-	-	-	-	2
05-010 - Belisario Domínguez - VII	-	-	-	13	-	-	140	-	-	-	-	-	-	-	51	-	-	-	-
05-011 - Benito Juárez - II	-	-	-	266	-	-	80	8	-	-	-	-	-	-	185	-	-	-	-
05-012 - Benito Juárez (Ampl) - II	-	-	-	124	7	-	-	5	-	-	-	151	-	-	131	-	-	-	-
05-013 - Bondonjito - VII	-	-	-	26	1	-	11	-	-	-	-	-	-	-	46	-	-	31	-
05-014 - CTM Aragón (U) - VI	381	-	-	166	40	-	10	-	150	-	-	-	-	-	46	-	-	-	-
05-015 - CTM Aragón Ampliación (U) - VI	-	-	-	-	37	-	13	-	-	-	-	-	-	-	-	-	-	-	-
05-016 - Camino a San Juan de Aragón (Pblo) - VI	-	-	-	-	210	-	210	-	-	-	-	-	-	-	-	-	-	-	-
05-018 - Capultitlán - VII	-	-	-	185	118	100	201	8	-	-	-	-	-	-	13	-	-	-	-
05-020 - Castillo Chico - I	-	-	5	-	321	-	-	16	-	-	164	-	-	8	95	-	-	-	-
05-021 - Castillo Grande - II	-	-	-	6	97	-	1	186	-	-	-	4	-	-	4	422	-	-	-
05-022 - Castillo Grande (Ampl) - II	65	-	-	38	-	-	-	22	-	-	-	-	-	-	112	-	-	-	-
05-023 - Cerro Prieto - VII	95	-	20	12	-	-	194	5	-	-	-	-	-	-	271	59	-	-	-
05-025 - Churubusco Tepeyac - II	-	-	-	12	-	-	14	-	-	-	-	-	-	12	34	-	-	-	-
05-026 - Cocoyotes - I	-	-	181	135	122	-	9	-	-	-	6	-	-	-	-	-	-	-	-
05-027 - Cocoyotes (Ampl) - I	-	-	-	-	74	-	-	-	26	-	118	-	-	-	51	-	-	-	-

Resultados por colonia

E. Actividades recreativas	F. Actividades deportivas	G. Actividades culturales	Otros	Opiniones nulas	Lista nominal	Total de opiniones emitidas						Participación (%)	
						MRO		Internet en módulo		Internet vía remota			Total
						Cantidad	%	Cantidad	%	Cantidad	%		
E.1	F.1	G.1											
-	-	-	-	16	4 745	472	99.37	2	0.42	1	0.21	475	10.01
-	-	-	-	12	8 659	347	80.70	82	19.07	1	0.23	430	4.97
-	-	-	-	21	2 822	503	93.49	34	6.32	1	0.19	538	19.06
-	-	-	-	7	1 579	327	98.20	6	1.80	0	0	333	21.09
-	-	-	-	10	2 976	374	98.42	6	1.58	0	0	380	12.77
-	-	-	-	14	3 759	349	76.54	107	23.46	0	0	456	12.13
-	-	1	-	27	5 193	391	99.49	2	0.51	0	0	393	7.57
-	-	-	-	11	1 017	283	98.26	5	1.74	0	0	288	28.32
3	-	-	-	0	1 078	148	99.33	1	0.67	0	0	149	13.82
-	-	-	-	7	1 253	205	97.16	6	2.84	0	0	211	16.84
-	-	-	-	63	5 371	594	98.67	8	1.33	0	0	602	11.21
-	-	-	-	12	2 256	429	99.77	1	0.23	0	0	430	19.06
-	-	-	-	9	2 322	124	100	0	0	0	0	124	5.34
-	-	-	-	24	5 718	816	99.88	1	0.12	0	0	817	14.29
-	-	-	-	0	417	48	96	0	0	2	4	50	11.99
-	-	-	-	43	3 065	421	90.93	42	9.07	0	0	463	15.11
-	-	-	-	18	2 856	531	82.58	111	17.26	1	0.16	643	22.51
-	-	-	-	15	3 184	590	94.55	34	5.45	0	0	624	19.60
-	-	-	-	15	3 033	662	90.07	46	6.26	27	3.67	735	24.23
-	-	-	-	9	1 352	239	97.15	7	2.85	0	0	246	18.20
-	-	-	-	15	3 846	505	75.26	166	24.74	0	0	671	17.45
-	-	-	-	9	1 526	81	100	0	0	0	0	81	5.31
-	-	-	-	27	3 519	423	88.13	56	11.67	1	0.21	480	13.64
-	-	-	-	13	918	271	96.10	11	3.90	0	0	282	30.72

Resultados por colonia

Clave y nombre de la colonia o pueblo y distrito electoral local al que pertenece	A. Obras y servicios				B. Equipamiento	C. Infraestructura urbana								D. Prevención del delito					
	A.1	A.2	A.3	A.4	B.1	C.1	C.2	C.3	C.4	C.5	C.6	C.7	C.8	D.1	D.2	D.3	D.4	D.5	D.6
05-028 - Compositores Mexicanos - I	-	10	-	520	159	18	7	-	-	-	260	-	-	-	27	-	-	-	-
05-029 - Constitución de la República - IV	-	-	-	17	18	87	23	603	-	-	67	-	-	-	91	-	-	-	-
05-030 - Cooperativa Luis Enrique Rodríguez Orozco - I	-	-	-	-	24	-	-	-	-	-	-	-	-	-	-	-	-	-	-
05-031 - CTM Atzacolco (U Hab) - IV	24	-	-	12	27	14	-	140	-	-	-	-	-	10	173	15	-	-	-
05-032 - CTM El Risco (U Hab) - IV	337	-	-	30	78	123	-	-	-	-	-	-	-	-	7	68	-	100	-
05-033 - Cuautepec de Madero - I	39	-	10	-	10	14	76	6	-	-	12	-	-	25	336	-	-	-	-
05-034 - Cuautepec el Alto (Pblo) - I	57	-	-	-	148	-	-	-	-	-	-	6	-	3	254	-	-	-	-
05-035 - Cuchilla del Tesoro - VI	-	-	-	78	212	3	6	740	-	-	132	-	-	1	30	-	-	-	-
05-036 - Cuchilla la Joya - VII	-	-	-	63	-	5	50	-	-	-	-	-	-	-	-	-	-	-	-
05-037 - Defensores de la República - VII	-	-	-	84	185	-	119	-	-	-	-	-	-	-	134	-	-	-	-
05-038 - Del Bosque - I	-	-	-	6	22	-	-	61	-	-	-	-	-	-	216	-	-	-	-
05-039 - Del Obrero - IV	-	-	72	226	7	10	85	4	-	-	-	-	-	-	-	-	-	17	-
05-040 - DM Nacional - VII	-	1	66	34	59	44	-	9	2	-	23	-	-	-	52	-	-	-	-
05-041 - Eduardo Molina I (U Hab) - IV	4	85	56	12	5	-	-	-	-	-	104	-	-	-	-	3	-	-	-
05-042 - Eduardo Molina II (U Hab) - IV	-	-	55	-	53	-	-	-	-	-	-	-	-	-	-	-	-	-	-
05-043 - Ejidos San Juan de Aragón 1a. Sección (U Hab) - VI	-	-	-	14	90	-	-	-	536	-	-	-	-	71	-	-	-	-	-
05-044 - Ejidos San Juan de Aragón 2a. Sección (U Hab) - VI	-	-	-	-	239	-	-	7	-	-	-	-	-	-	-	-	-	-	-
05-045 - El Arbolillo - II	-	-	-	-	-	-	1	21	-	8	-	129	-	10	-	-	-	-	-
05-046 - El Arbolillo 1 (U Hab) - II	-	-	-	-	98	-	-	-	-	-	-	-	-	52	-	-	-	-	-
05-047 - El Arbolillo 2 (U Hab) - I	-	-	53	177	46	-	-	-	-	-	-	-	-	-	-	-	-	-	-
05-048 - El Arbolillo 3 (U Hab) - I	-	-	36	-	-	-	-	-	-	-	-	-	-	-	39	-	-	-	-
05-049 - El Carmen - I	-	-	133	-	520	-	3	5	-	-	-	-	-	-	67	-	-	-	-
05-050 - El Coyal (U Hab) - IV	-	-	-	18	-	-	-	188	-	-	-	-	-	-	-	-	177	-	-
05-051 - El Olivo - VI	-	-	-	-	28	-	-	42	-	-	-	-	-	-	295	-	-	38	-

Resultados por colonia

E. Actividades recreativas	F. Actividades deportivas	G. Actividades culturales	Otros	Opiniones nulas	Lista nominal	Total de opiniones emitidas						Participación (%)	
						MRO		Internet en módulo		Internet vía remota			Total
						Cantidad	%	Cantidad	%	Cantidad	%		
E.1	F.1	G.1											
-	-	-	-	38	8 269	935	89.99	103	9.91	1	0.10	1 039	12.57
-	-	11	-	27	9 689	846	89.62	92	9.75	6	0.64	944	9.74
-	-	-	-	4	53	28	100	0	0	0	0	28	52.83
-	-	-	-	21	8 021	363	83.26	73	16.74	0	0	436	5.44
-	-	14	-	33	8 267	713	90.25	75	9.49	2	0.25	790	9.56
-	-	69	-	46	6 642	551	85.69	90	14	2	0.31	643	9.68
-	-	-	-	22	4 189	455	92.86	35	7.14	0	0	490	11.70
-	-	-	-	30	10 095	1 097	89.04	130	10.55	5	0.41	1 232	12.20
-	-	-	-	9	2 452	122	96.06	5	3.94	0	0	127	5.18
-	-	-	-	16	3 638	495	92.01	43	7.99	0	0	538	14.79
-	-	-	-	24	4 134	319	96.96	10	3.04	0	0	329	7.96
-	-	-	-	13	3 906	396	91.24	24	5.53	14	3.23	434	11.11
-	-	-	-	8	3 823	297	99.66	1	0.34	0	0	298	7.79
-	-	-	-	13	1 184	281	99.65	0	0	1	0.35	282	23.82
-	-	-	-	4	290	112	100	0	0	0	0	112	38.62
-	-	-	-	34	2 716	704	94.50	41	5.50	0	0	745	27.43
-	-	-	-	4	827	249	99.60	1	0.40	0	0	250	30.23
-	-	-	-	10	899	179	100	0	0	0	0	179	19.91
-	-	-	-	16	6 723	165	99.40	1	0.60	0	0	166	2.47
-	-	-	-	12	3 871	283	98.26	5	1.74	0	0	288	7.44
-	-	-	-	0	1 418	74	98.67	1	1.33	0	0	75	5.29
-	-	-	-	29	5 455	590	77.94	163	21.53	4	0.53	757	13.88
-	-	-	-	13	2 258	394	99.49	1	0.25	1	0.25	396	17.54
-	-	-	-	125	1 684	522	98.86	6	1.14	0	0	528	31.35

Resultados por colonia

Clave y nombre de la colonia o pueblo y distrito electoral local al que pertenece	A. Obras y servicios				B. Equipamiento	C. Infraestructura urbana								D. Prevención del delito					
	A.1	A.2	A.3	A.4	B.1	C.1	C.2	C.3	C.4	C.5	C.6	C.7	C.8	D.1	D.2	D.3	D.4	D.5	D.6
05-052 - Emiliano Zapata - VII	-	-	103	144	127	26	5	1	-	-	61	-	-	31	-	-	-	-	-
05-053 - Emiliano Zapata (Ampl) - VII	-	-	-	83	43	-	-	-	-	-	-	-	-	15	73	-	-	-	-
05-054 - Estanzuela - IV	-	-	-	13	127	6	86	93	-	-	-	-	-	-	-	-	-	-	-
05-055 - Estrella - VII	-	-	-	46	376	9	38	-	-	-	-	-	-	-	165	-	-	-	-
05-056 - Ex Escuela de Tiro - VII	-	-	-	2	85	10	5	217	-	2	-	-	-	-	35	-	5	-	-
05-057 - FOVISSSTE Aragón (U Hab) - VI	-	-	-	-	98	-	-	-	-	-	-	-	-	-	-	-	-	-	-
05-058 - Faja de Oro - VII	-	-	-	-	-	-	90	-	-	-	-	-	-	-	248	-	-	-	-
05-059 - Fernando Casas Alemán - VII	-	-	17	-	-	112	3	-	-	-	2	-	-	-	18	-	-	-	-
05-060 - Ferrocarrilera Insurgentes - IV	-	-	-	7	81	4	-	-	-	-	-	-	-	-	-	-	-	-	-
05-061 - FOVISSSTE Cuchilla (U Hab) - VI	-	-	8	-	77	-	-	-	-	-	-	-	-	17	-	-	-	-	-
05-062 - FOVISSSTE Río de Guadalupe (U Hab) - VI	-	-	53	-	56	-	126	-	-	-	-	-	-	-	-	-	-	-	-
05-063 - Gabriel Hernández - IV	-	-	13	44	33	-	36	62	-	-	-	94	-	-	13	659	-	-	-
05-065 - General Felipe Berriozábal - I	-	-	-	92	337	-	253	-	-	-	-	-	-	-	-	-	-	-	-
05-066 - Gertrudis Sánchez 1a. Sección - VII	-	-	13	214	164	29	41	7	-	-	114	-	-	-	-	48	-	-	-
05-067 - Gertrudis Sánchez 2a. Sección - VII	-	-	-	88	451	-	368	-	-	-	-	-	-	-	-	56	-	70	-
05-068 - Gertrudis Sánchez 3a. Sección - VII	694	-	71	140	31	-	91	-	-	-	-	-	-	-	-	-	-	-	-
05-069 - Graciano Sánchez - I	-	-	-	-	27	-	-	-	-	-	-	-	-	-	-	-	-	-	-
05-070 - Granjas Modernas-San Juan de Aragón (Ampl) - VII	-	-	-	10	-	-	65	-	-	-	23	-	-	-	163	-	-	-	-
05-071 - Guadalupe Insurgentes - VII	-	-	-	109	12	10	-	-	-	-	-	-	-	-	92	20	-	-	-
05-072 - Guadalupe Proletaria - II	-	-	-	20	4	1	5	-	-	-	439	-	-	80	5	93	-	-	-
05-073 - Guadalupe Proletaria (Ampl) - II	-	-	-	22	41	-	-	65	-	-	-	-	-	-	14	-	-	-	-
05-074 - Guadalupe Tepeyac - VII	10	-	-	84	219	-	19	8	-	-	-	-	-	-	77	-	-	-	-
05-075 - Guadalupe Victoria - I	-	-	-	-	-	-	13	-	-	-	13	-	-	-	9	-	-	-	-
05-076 - Guadalupe Victoria II - VII	-	-	-	147	86	15	157	-	-	-	-	-	-	-	-	-	-	-	-

Resultados por colonia

E. Actividades recreativas	F. Actividades deportivas	G. Actividades culturales	Otros	Opiniones nulas	Lista nominal	Total de opiniones emitidas						Participación (%)	
						MRO		Internet en módulo		Internet vía remota			Total
						Cantidad	%	Cantidad	%	Cantidad	%		
E.1	F.1	G.1											
-	-	-	-	20	4 491	500	96.53	18	3.47	0	0	518	11.53
-	-	24	-	12	1 361	250	100	0	0	0	0	250	18.37
-	-	9	-	30	3 149	342	93.96	19	5.22	3	0.82	364	11.56
-	-	6	-	13	7 863	451	69.07	202	30.93	0	0	653	8.30
-	-	-	-	33	1 820	364	92.39	30	7.61	0	0	394	21.65
-	-	-	-	217	1 361	313	99.37	2	0.63	0	0	315	23.14
-	-	-	-	19	1 695	325	91.04	32	8.96	0	0	357	21.06
-	-	-	-	6	1 226	148	93.67	10	6.33	0	0	158	12.89
-	-	-	-	1	231	92	98.92	0	0	1	1.08	93	40.26
-	-	-	-	6	456	106	98.15	2	1.85	0	0	108	23.68
-	-	-	-	5	533	214	89.17	25	10.42	1	0.42	240	45.03
-	-	-	-	121	11 074	1 067	99.26	8	0.74	0	0	1 075	9.71
-	-	-	-	51	3 656	692	94.41	41	5.59	0	0	733	20.05
-	-	-	-	21	3 947	616	94.62	35	5.38	0	0	651	16.49
-	-	-	-	44	7 153	1 063	98.70	14	1.30	0	0	1 077	15.06
-	-	23	-	58	7 793	1 062	95.85	46	4.15	0	0	1 108	14.22
-	-	-	-	0	186	27	100	0	0	0	0	27	14.52
-	-	-	-	12	1 641	238	87.18	33	12.09	2	0.73	273	16.64
-	-	-	-	16	3 317	251	96.91	8	3.09	0	0	259	7.81
-	-	-	-	41	7 052	612	88.95	73	10.61	3	0.44	688	9.76
-	-	-	-	32	2 962	155	89.08	18	10.34	1	0.57	174	5.87
-	-	-	-	8	6 351	405	95.29	19	4.47	1	0.24	425	6.69
-	-	-	-	2	1 026	37	100	0	0	0	0	37	3.61
-	-	-	-	18	2 877	353	83.45	70	16.55	0	0	423	14.70

Resultados por colonia

Clave y nombre de la colonia o pueblo y distrito electoral local al que pertenece	A. Obras y servicios				B. Equipamiento	C. Infraestructura urbana								D. Prevención del delito					
	A.1	A.2	A.3	A.4	B.1	C.1	C.2	C.3	C.4	C.5	C.6	C.7	C.8	D.1	D.2	D.3	D.4	D.5	D.6
05-077 - Héroe de Nacoziari - VII	-	-	91	16	-	-	147	-	-	1	9	-	-	-	38	-	-	-	-
05-078 - Héroe de Chapultepec - VI	-	-	-	37	84	-	119	-	-	-	-	18	-	-	-	-	-	-	-
05-079 - Hornos de Aragón (U Hab) - VI	-	-	119	-	42	-	-	-	-	-	-	-	-	-	-	-	-	-	-
05-080 - INDECO (U Hab) - VI	-	-	-	-	214	12	-	-	-	-	-	-	-	89	-	-	-	-	-
05-082 - INFONAVIT (U Hab) - II	-	-	50	-	66	-	68	36	-	-	-	-	-	-	-	-	-	-	-
05-083 - INFONAVIT Camino San Juan de Aragón (U Hab) - VI	-	-	298	-	-	-	-	-	-	-	-	-	-	-	118	-	-	-	-
05-084 - INFONAVIT Loreto Fabela (U Hab) - VI	-	-	22	-	40	-	-	-	-	-	-	-	-	-	-	-	-	-	-
05-085 - Jaime S. Emiliano G. - I	-	-	-	31	84	-	-	-	-	-	-	54	-	-	35	-	-	-	-
05-086 - Jorge Negrete - II	140	-	162	94	-	-	98	-	-	-	-	-	-	66	69	-	-	-	-
05-088 - José María Morelos y Pavón I (U Hab) - IV	-	11	35	-	69	-	-	-	-	-	-	-	-	-	-	-	9	-	-
05-089 - José María Morelos y Pavón II (U Hab) - IV	-	-	29	122	72	-	-	7	-	-	-	-	-	-	-	-	-	26	-
05-090 - Juan de Dios Bádiz (U Hab) - II	42	-	-	42	-	-	-	-	-	-	216	-	-	-	-	-	-	-	-
05-091 - Juan González Romero - IV	-	-	-	27	628	-	200	42	-	16	-	-	-	-	-	-	-	19	-
05-092 - Juventino Rosas - I	-	-	109	-	114	-	-	-	-	-	-	-	-	-	-	-	-	-	-
05-093 - La Candelaria Ticomán (Barr) - II	-	-	156	8	957	12	-	22	-	-	2	40	-	2	93	-	-	-	-
05-094 - La Casilda - I	250	-	-	188	-	-	10	-	-	-	-	93	-	4	94	-	-	-	-
05-095 - La Cruz (Barr) - IV	-	-	3	282	-	99	-	-	-	-	49	3	-	-	-	-	-	-	-
05-096 - La Esmeralda I - VI	-	111	94	3	122	-	-	-	-	-	-	-	-	-	-	-	-	-	-
05-097 - La Esmeralda (U Hab) - VI	-	124	107	8	2	-	-	-	-	-	304	38	-	-	33	-	-	-	-
05-098 - La Forestal - I	123	-	-	-	-	-	-	-	-	-	-	-	-	-	169	-	-	-	-
05-099 - La Forestal 1 - I	-	-	-	-	-	35	-	131	-	-	13	-	-	-	-	41	-	-	-
05-100 - La Forestal 2 - I	-	-	-	-	-	-	111	-	-	-	-	-	-	-	-	-	-	-	-
05-101 - La Forestal 3 - I	-	-	-	-	-	-	104	-	-	-	-	-	-	-	-	-	-	-	-

Resultados por colonia

E. Actividades recreativas	F. Actividades deportivas	G. Actividades culturales	Otros	Opiniones nulas	Lista nominal	Total de opiniones emitidas						Participación (%)	
						MRO		Internet en módulo		Internet vía remota			Total
						Cantidad	%	Cantidad	%	Cantidad	%		
E.1	F.1	G.1											
-	-	-	-	13	1 865	297	94.29	18	5.71	0	0	315	16.89
-	-	-	-	15	1 173	269	98.53	3	1.10	1	0.37	273	23.27
-	-	-	-	12	597	173	100	0	0	0	0	173	28.98
-	43	-	-	15	1 744	353	94.64	20	5.36	0	0	373	21.39
-	-	-	-	2	919	222	100	0	0	0	0	222	24.16
-	-	-	-	15	1 174	420	97.45	4	0.93	7	1.62	431	36.71
-	-	-	-	2	463	64	100	0	0	0	0	64	13.82
-	-	-	-	12	496	205	94.91	11	5.09	0	0	216	43.55
-	-	-	-	19	7 042	646	99.69	1	0.15	1	0.15	648	9.20
-	-	-	-	0	408	124	100	0	0	0	0	124	30.39
-	-	-	-	11	1 543	267	100	0	0	0	0	267	17.30
-	-	-	-	5	1 301	301	98.69	3	0.98	1	0.33	305	23.44
-	-	16	-	35	7 700	794	80.77	128	13.02	61	6.21	983	12.77
-	-	-	-	21	833	244	100	0	0	0	0	244	29.29
-	-	-	-	79	6 844	1 089	79.43	95	6.93	187	13.64	1 371	20.03
-	-	-	-	28	5 475	629	94.30	38	5.70	0	0	667	12.18
-	-	-	-	13	2 015	446	99.33	2	0.45	1	0.22	449	22.28
-	-	-	-	15	2 083	311	90.14	34	9.86	0	0	345	16.56
-	-	-	-	12	2 007	555	88.38	44	7.01	29	4.62	628	31.29
-	-	-	-	36	4 499	311	94.82	17	5.18	0	0	328	7.29
-	-	-	-	28	340	243	97.98	5	2.02	0	0	248	72.94
-	-	-	-	115	2 851	214	94.69	12	5.31	0	0	226	7.93
-	-	-	-	16	1 784	107	89.17	13	10.83	0	0	120	6.73

Resultados por colonia

Clave y nombre de la colonia o pueblo y distrito electoral local al que pertenece	A. Obras y servicios				B. Equipamiento	C. Infraestructura urbana								D. Prevención del delito					
	A.1	A.2	A.3	A.4	B.1	C.1	C.2	C.3	C.4	C.5	C.6	C.7	C.8	D.1	D.2	D.3	D.4	D.5	D.6
05-102 - La Joya - VII	-	-	-	171	104	134	40	-	-	-	7	-	-	-	10	-	4	1	-
05-103 - La Joyita - VII	-	-	-	-	4	-	141	8	-	-	9	-	-	-	81	-	-	-	-
05-104 - La Laguna Ticomán (Barr) - II	-	-	4	-	329	23	83	-	-	-	6	-	-	31	76	-	39	-	-
05-105 - La Malinche - VII	-	-	-	-	15	-	70	206	-	-	-	-	-	67	22	-	-	-	-
05-106 - La Pastora - II	261	-	40	5	30	-	-	408	110	-	-	-	-	-	-	-	-	-	10
05-107 - La Patera-Condomódulos (U Hab) - II	144	-	-	56	80	-	-	18	3	-	-	-	-	10	47	8	-	11	-
05-108 - La Pradera - VI	-	65	-	8	51	155	26	-	9	-	181	-	-	-	182	-	-	-	-
05-109 - La Pradera I (U Hab) - VI	-	-	74	-	340	-	-	-	-	-	-	-	-	-	182	-	-	-	-
05-110 - La Pradera II (U Hab) - VI	3	-	-	-	240	-	-	88	-	-	-	-	-	-	190	-	-	-	-
05-111 - La Purísima Ticomán (Barr) - II	-	-	70	43	59	41	242	-	-	20	-	-	-	-	76	-	-	-	-
05-113 - Lindavista Vallejo (U Hab) - II	-	-	-	319	39	-	51	56	-	-	-	-	-	46	240	-	-	-	-
05-114 - Loma de la Palma - I	201	-	-	158	-	-	284	67	-	-	150	-	-	189	387	-	-	-	-
05-115 - Lomas de Cuatepec - I	99	-	-	28	267	-	129	3	-	-	-	-	-	-	-	-	-	-	-
05-116 - Lomas de San Juan Ixhuatepec (2a. Sección) - II	-	-	-	4	80	-	-	8	-	-	201	187	-	-	63	9	-	-	-
05-117 - Los Olivos (U Hab) - VI	-	-	-	-	27	-	-	-	-	-	-	5	-	-	14	-	-	-	-
05-118 - Luis Donaldo Colosio - I	-	-	-	-	16	-	1	-	-	-	-	-	-	-	-	9	217	-	-
05-119 - Magdalena de las Salinas - VII	-	-	-	53	-	-	136	-	-	-	-	-	-	7	75	-	51	-	-
05-120 - Malacates - I	203	-	12	-	12	-	59	78	-	-	197	130	-	-	-	-	-	-	66
05-121 - Malacates (Ampl) - I	109	-	-	216	-	-	69	-	-	-	-	-	-	-	-	-	-	-	-
05-122 - Malvinas Mexicanas - VI	-	-	-	-	186	27	-	8	-	-	-	-	-	-	-	-	-	-	-
05-124 - Mártires de Río Blanco - VII	-	-	29	-	-	-	107	-	-	-	-	-	-	-	50	-	-	-	-
05-125 - Mártires de Río Blanco (Ampl) - VII	-	-	-	-	-	-	-	-	-	-	-	-	-	-	27	-	-	-	-
05-126 - Maximino Ávila Camacho - VII	-	-	-	16	10	-	169	26	-	-	-	-	-	-	127	-	-	-	-
05-127 - Narciso Bassols (U Hab) - VI	-	-	-	-	157	-	-	-	-	-	453	-	-	-	-	-	-	-	-

Resultados por colonia

E. Actividades recreativas	F. Actividades deportivas	G. Actividades culturales	Otros	Opiniones nulas	Lista nominal	Total de opiniones emitidas						Participación (%)	
						MRO		Internet en módulo		Internet vía remota			Total
						Cantidad	%	Cantidad	%	Cantidad	%		
E.1	F.1	G.1											
-	-	-	-	16	7 120	482	98.97	2	0.41	3	0.62	487	6.84
-	-	13	-	7	1 708	249	94.68	14	5.32	0	0	263	15.40
-	-	-	-	8	5 948	562	93.82	37	6.18	0	0	599	10.07
-	-	-	-	245	4 491	587	93.92	38	6.08	0	0	625	13.92
-	-	-	-	111	8 185	970	99.49	5	0.51	0	0	975	11.91
-	-	-	-	16	4 161	391	99.49	2	0.51	0	0	393	9.44
-	-	-	-	28	8 070	684	97.02	21	2.98	0	0	705	8.74
-	-	-	-	34	2 799	620	98.41	9	1.43	1	0.16	630	22.51
-	-	-	-	15	2 107	481	89.74	55	10.26	0	0	536	25.44
-	-	-	-	21	5 352	507	88.64	25	4.37	40	6.99	572	10.69
-	-	-	-	24	8 583	768	99.10	7	0.90	0	0	775	9.03
-	-	-	-	72	9 348	1 184	78.51	324	21.49	0	0	1 508	16.13
-	-	8	-	20	7 121	514	92.78	40	7.22	0	0	554	7.78
-	-	-	-	20	1 316	572	100	0	0	0	0	572	43.47
-	-	-	-	2	179	42	87.50	6	12.50	0	0	48	26.82
-	-	-	-	11	3 623	250	98.43	4	1.57	0	0	254	7.01
-	-	-	-	9	3 002	290	87.61	39	11.78	2	0.60	331	11.03
-	-	6	-	24	4 566	705	89.58	82	10.42	0	0	787	17.24
-	-	-	-	238	4 206	576	91.14	56	8.86	0	0	632	15.03
-	-	-	-	10	231	229	99.13	2	0.87	0	0	231	100
-	-	-	-	96	5 500	263	93.26	19	6.74	0	0	282	5.13
-	-	-	-	204	1 130	226	97.84	5	2.16	0	0	231	20.44
-	-	-	-	9	1 977	356	99.72	1	0.28	0	0	357	18.06
-	-	-	-	252	4 254	777	90.14	85	9.86	0	0	862	20.26

Resultados por colonia

Clave y nombre de la colonia o pueblo y distrito electoral local al que pertenece	A. Obras y servicios				B. Equipamiento	C. Infraestructura urbana								D. Prevención del delito					
	A.1	A.2	A.3	A.4	B.1	C.1	C.2	C.3	C.4	C.5	C.6	C.7	C.8	D.1	D.2	D.3	D.4	D.5	D.6
05-129 - Nueva Industrial Vallejo (Frac) - II	-	28	-	1	3	-	-	-	-	-	111	-	-	-	21	-	-	-	-
05-130 - Nueva Tenochtitlan - VII	-	4	19	51	5	-	3	13	-	-	294	-	-	23	273	-	-	-	-
05-131 - Nueva Vallejo - VII	-	-	24	113	-	-	56	-	-	-	-	-	-	-	59	-	-	-	-
05-132 - Palmatitla - I	-	-	-	318	-	-	-	-	-	-	-	-	-	-	-	-	-	-	-
05-133 - Panamericana - VII	-	-	-	-	401	-	39	-	-	-	-	-	-	60	115	-	-	-	-
05-134 - Panamericana (Ampl) - VII	-	-	-	-	110	133	-	-	-	-	-	-	-	-	-	-	-	-	-
05-135 - Parque Metropolitano - I	-	143	-	-	-	-	-	140	-	-	-	-	-	-	110	-	-	-	-
05-136 - Pemex Lindavista (U Hab) - II	-	-	113	6	5	-	-	-	-	-	-	-	-	-	19	-	-	-	-
05-137 - Planetario Lindavista - II	-	-	-	53	-	-	8	1	-	-	12	-	-	-	-	-	-	-	-
05-138 - Plaza Oriente (Rdcial) - IV	-	-	-	8	16	25	-	-	-	-	-	-	-	-	-	-	-	-	6
05-139 - Prados de Cuauhtepic - I	-	-	5	-	41	-	-	-	-	-	3	-	-	-	33	-	-	-	-
05-141 - Progreso Nacional (Ampl) - II	-	-	-	373	-	-	276	-	-	-	-	-	-	-	-	-	-	-	-
05-143 - Providencia (Ampl) - VI	-	-	-	-	-	-	123	-	-	-	-	-	-	-	-	-	-	-	-
05-144 - Quetzalcóatl 3 - I	-	-	-	-	70	-	-	-	-	-	37	-	-	-	-	-	-	-	-
05-145 - Residencial la Escalera (Frac) - II	-	-	62	-	35	-	10	21	-	-	-	-	-	6	9	52	-	38	-
05-146 - Residencial Zacatenco - II	-	-	-	-	-	39	-	-	-	-	-	-	-	-	198	40	-	-	-
05-147 - Revolución IMSS (U Hab) - II	-	-	61	12	-	-	-	-	-	-	-	-	-	-	-	-	-	-	-
05-148 - Rosas del Tepeyac - IV	-	-	-	19	-	-	-	9	-	-	27	-	-	-	-	-	-	-	-
05-149 - Salvador Díaz Mirón - IV	-	-	283	131	23	68	24	52	-	-	-	-	-	12	58	29	-	-	-
05-150 - San Antonio - I	-	-	-	29	-	-	10	-	-	-	-	-	-	-	43	-	-	-	-
05-151 - San Bartolo Atepehuacan (Pblo) - II	-	-	-	181	338	3	-	-	-	5	-	-	-	-	171	-	-	-	-
05-153 - San José de la Escalera - II	-	-	-	-	196	-	-	-	-	-	-	-	-	-	110	112	-	-	-
05-154 - San José Ticomán - II	-	-	40	-	339	-	88	-	-	-	19	-	-	-	72	-	-	-	-
05-156 - San Juan de Aragón (Pblo) - VI	-	-	-	-	-	499	1 001	-	-	-	-	-	266	-	-	-	-	-	-

Resultados por colonia

E. Actividades recreativas	F. Actividades deportivas	G. Actividades culturales	Otros	Opiniones nulas	Lista nominal	Total de opiniones emitidas						Participación (%)	
						MRO		Internet en módulo		Internet vía remota			Total
						Cantidad	%	Cantidad	%	Cantidad	%		
E.1	F.1	G.1											
-	-	-	-	7	1 741	171	100	0	0	0	0	171	9.82
-	-	-	-	104	8 181	778	98.61	11	1.39	0	0	789	9.64
-	-	-	-	9	3 940	259	99.23	0	0	2	0.77	261	6.62
-	-	-	-	151	8 298	360	76.76	99	21.11	10	2.13	469	5.65
-	-	-	-	28	5 137	452	70.30	191	29.70	0	0	643	12.52
-	-	-	-	18	1 040	210	80.46	51	19.54	0	0	261	25.10
-	-	-	-	21	2 057	395	95.41	19	4.59	0	0	414	20.13
-	-	-	-	3	990	145	99.32	1	0.68	0	0	146	14.75
-	-	-	-	4	612	75	96.15	3	3.85	0	0	78	12.75
-	-	-	-	2	630	57	100	0	0	0	0	57	9.05
-	-	-	-	16	326	96	97.96	2	2.04	0	0	98	30.06
-	-	-	-	52	5 187	608	86.73	69	9.84	24	3.42	701	13.51
-	-	-	-	468	6 323	589	99.66	2	0.34	0	0	591	9.35
-	-	-	-	17	257	124	100	0	0	0	0	124	48.25
-	-	-	-	12	1 692	243	99.18	2	0.82	0	0	245	14.48
-	-	-	-	10	3 884	228	79.44	51	17.77	8	2.79	287	7.39
-	-	-	-	1	362	74	100	0	0	0	0	74	20.44
-	-	-	-	13	874	64	94.12	2	2.94	2	2.94	68	7.78
-	-	-	-	10	7 509	444	64.35	246	35.65	0	0	690	9.19
-	-	-	-	3	480	83	97.65	2	2.35	0	0	85	17.71
-	-	-	-	26	6 217	672	92.82	51	7.04	1	0.14	724	11.65
-	-	-	-	166	3 876	484	82.88	98	16.78	2	0.34	584	15.07
-	-	-	-	20	2 767	561	97.06	8	1.38	9	1.56	578	20.89
-	-	-	-	317	9 425	2 024	97.17	38	1.82	21	1.01	2 083	22.10

Resultados por colonia

Clave y nombre de la colonia o pueblo y distrito electoral local al que pertenece	A. Obras y servicios				B. Equipamiento	C. Infraestructura urbana								D. Prevención del delito					
	A.1	A.2	A.3	A.4	B.1	C.1	C.2	C.3	C.4	C.5	C.6	C.7	C.8	D.1	D.2	D.3	D.4	D.5	D.6
05-159 - San Juan de Aragón 3a. Sección (U Hab) I - VI	-	-	-	-	160	-	123	-	-	-	21	-	-	-	195	-	-	-	-
05-161 - San Juan de Aragón 6a. Sección (U Hab) I - VI	-	-	-	88	297	-	-	-	-	-	-	-	-	-	-	-	-	-	-
05-163 - San Juan III (U Hab) - IV	-	-	41	39	4	2	-	3	-	-	198	-	-	-	-	-	-	-	-
05-164 - San Juan y Guadalupe Ticomán (Barr) - II	-	-	-	25	198	-	-	306	-	-	120	-	-	-	-	-	-	-	-
05-165 - San Miguel Cuauhtepic - I	-	-	-	2	-	-	5	19	-	-	-	-	-	4	8	-	-	-	-
05-166 - San Miguel-La Escalera (Barr) - VI	-	-	7	-	-	228	-	120	-	-	5	-	-	-	8	-	-	-	-
05-167 - San Pedro el Chico - VII	-	-	-	50	68	-	137	-	-	-	-	-	-	45	-	-	43	-	-
05-168 - San Pedro Zacatenco (Pblo) - II	-	-	-	206	114	143	-	106	-	-	52	-	-	176	117	-	-	-	-
05-169 - San Rafael Ticomán (Barr) - II	3	-	-	-	136	82	-	-	-	-	-	-	-	-	-	-	-	-	-
05-170 - Santa Isabel Tola (Pblo) - IV	-	-	-	-	592	-	-	-	-	-	301	38	-	-	-	-	35	-	-
05-171 - Santa Rosa - II	-	-	-	20	32	14	-	21	-	142	-	-	-	-	-	17	-	-	-
05-172 - Santiago Atepetlac - II	-	-	3	22	244	65	-	-	-	10	-	-	10	-	21	16	-	-	-
05-173 - Santiago Atepetlac (La Selvita) (U Hab) - II	-	-	48	5	-	-	-	-	-	-	50	-	-	-	-	11	-	-	-
05-174 - Santiago Atzacualco (Pblo) - IV	-	-	226	305	8	-	-	9	-	-	23	-	-	-	-	-	-	-	-
05-175 - SCT (U Hab) - II	50	-	156	-	13	-	-	106	-	-	-	-	-	-	-	-	-	-	8
05-176 - Siete Maravillas - II	-	9	67	42	34	-	73	-	-	-	-	-	-	9	-	-	-	-	-
05-177 - Solidaridad Nacional - II	-	-	-	-	25	-	-	136	-	-	-	-	-	-	-	-	-	-	-
05-178 - SUTIC Vallejo (U Hab) - II	-	-	65	-	3	-	-	-	-	-	104	-	-	-	-	-	-	-	-
05-179 - Tablas de San Agustín - VII	-	-	-	64	47	-	411	-	-	-	-	-	-	63	-	-	-	-	-
05-180 - Tepetatal - I	-	-	19	20	-	-	9	7	-	-	-	-	-	134	67	-	-	-	-
05-181 - Tepeyac Insurgentes - VII	-	-	28	-	62	-	125	-	-	8	3	-	-	-	217	-	-	-	-
05-182 - Tlacaclael- I	-	-	-	261	34	-	-	130	-	-	-	-	-	-	95	-	-	-	-
05-183 - Tlacamaca - VII	-	-	-	54	-	-	26	-	-	-	78	-	-	-	35	-	-	-	-
05-184 - Tlalpexco - I	-	-	2	21	32	-	-	156	-	-	2	343	-	-	27	-	-	-	-

Resultados por colonia

E. Actividades recreativas	F. Actividades deportivas	G. Actividades culturales	Otros	Opiniones nulas	Lista nominal	Total de opiniones emitidas							Participación (%)
						MRO		Internet en módulo		Internet vía remota		Total	
						Cantidad	%	Cantidad	%	Cantidad	%		
E.1	F.1	G.1											
-	-	-	-	18	5 217	397	76.79	93	17.99	27	5.22	517	9.91
-	-	-	-	13	5 296	387	97.24	9	2.26	2	0.50	398	7.52
-	-	-	-	10	1 806	297	100	0	0	0	0	297	16.45
-	-	-	-	27	6 455	676	100	0	0	0	0	676	10.47
-	-	-	-	1	684	32	82.05	7	17.95	0	0	39	5.70
-	-	-	-	8	1 373	370	98.40	6	1.60	0	0	376	27.39
-	-	-	-	21	4 133	363	99.73	0	0	1	0.27	364	8.81
-	-	-	-	31	7 675	827	87.51	89	9.42	29	3.07	945	12.31
-	-	-	-	13	1 242	233	99.57	1	0.43	0	0	234	18.84
-	-	-	-	44	11 544	967	95.74	19	1.88	24	2.38	1 010	8.75
-	-	-	6	18	7 427	255	94.44	9	3.33	6	2.22	270	3.64
-	-	-	-	29	3 520	401	95.48	18	4.29	1	0.24	420	11.93
-	-	-	-	6	1 138	120	100	0	0	0	0	120	10.54
-	-	-	-	22	3 904	502	84.65	80	13.49	11	1.85	593	15.19
-	-	-	-	4	1 940	337	100	0	0	0	0	337	17.37
-	-	-	-	17	1 350	247	98.41	4	1.59	0	0	251	18.59
-	-	2	-	3	1 420	161	96.99	5	3.01	0	0	166	11.69
-	-	-	-	5	633	133	75.14	3	1.69	41	23.16	177	27.96
-	-	-	-	25	4 679	508	83.28	102	16.72	0	0	610	13.04
-	-	-	-	11	2 172	265	99.25	2	0.75	0	0	267	12.29
-	-	-	-	11	7 031	411	90.53	41	9.03	2	0.44	454	6.46
-	-	-	-	21	2 674	541	100	0	0	0	0	541	20.23
-	-	-	-	13	1 324	165	80.10	41	19.90	0	0	206	15.56
-	-	-	-	31	8 017	600	97.72	14	2.28	0	0	614	7.66

Resultados por colonia

Clave y nombre de la colonia o pueblo y distrito electoral local al que pertenece	A. Obras y servicios				B. Equipamiento	C. Infraestructura urbana								D. Prevención del delito					
	A.1	A.2	A.3	A.4	B.1	C.1	C.2	C.3	C.4	C.5	C.6	C.7	C.8	D.1	D.2	D.3	D.4	D.5	D.6
05-185 - Torres de Quiroga (U Hab) - IV	-	-	-	-	-	-	-	-	-	-	380	-	-	-	263	36	-	-	-
05-186 - Torres de San Juan (U Hab) - IV	1	-	-	6	3	-	3	23	-	-	19	-	-	-	7	-	-	-	31
05-187 - Torres de San Juan 1B (U Hab) - IV	-	-	9	9	23	-	-	2	-	-	-	-	-	-	-	-	42	-	-
05-188 - Torres Lindavista (Fracc) - II	-	-	-	-	32	-	-	21	-	-	2	-	-	-	-	-	26	-	-
05-189 - Tres Estrellas - VII	-	-	-	61	72	153	44	-	-	-	-	-	-	-	-	-	-	-	-
05-190 - Triunfo de la República - IV	-	-	-	10	-	-	119	-	-	-	-	34	-	-	-	-	-	-	-
05-192 - Valle de Madero - I	-	-	-	-	250	-	6	-	-	-	16	-	-	-	162	-	-	-	-
05-193 - Valle del Tepeyac - II	33	-	-	23	85	-	-	-	-	-	-	-	-	13	97	28	-	-	-
05-195 - Vallejo Poniente - VII	-	-	15	5	42	35	-	-	-	-	-	-	-	22	91	-	-	-	-
05-196 - Vasco de Quiroga - IV	-	-	90	80	74	23	116	2	-	-	19	-	-	5	288	-	-	-	-
05-197 - Verónica Castro - I	-	-	-	36	-	-	-	170	-	-	-	-	-	-	-	-	-	-	-
05-198 - Villa de Aragón (Fracc) - VI	-	-	-	-	333	-	-	-	-	-	-	-	-	-	-	-	-	-	-
05-199 - Villa Gustavo A. Madero - VII	-	-	-	43	229	135	10	-	-	-	-	-	-	-	-	-	-	-	-
05-200 - Villa Hermosa - IV	-	-	-	28	-	-	94	-	-	-	-	-	-	-	160	-	-	-	-
05-202 - Vista Hermosa - I	-	-	-	-	-	-	525	-	-	-	-	-	-	-	-	-	-	-	-
05-205 - Zona Escolar Oriente - I	-	-	-	-	-	-	-	-	-	-	-	-	-	212	86	-	-	-	-
05-206 - 15 de Agosto - IV	-	-	-	75	-	104	199	1	-	-	-	-	-	-	-	-	-	-	-
05-208 - 25 de Julio - IV	-	-	14	-	-	3	183	5	-	-	-	-	-	-	21	166	-	-	-
05-210 - 51 Legislatura - IV	-	-	-	-	-	47	16	71	-	-	-	-	-	-	-	-	-	-	-
05-211 - 6 de Junio - I	-	-	-	-	398	-	-	-	-	-	-	-	-	219	-	-	-	-	-
05-212 - 7 de Noviembre - VII	-	-	-	-	43	-	81	56	-	-	-	2	-	7	16	-	-	-	-
05-213 - Villa de Aragón - VI	-	-	-	-	-	-	-	-	-	-	-	-	-	-	131	-	-	-	-
05-214 - Joyas Vallejo (U Hab) - II	-	-	225	-	35	-	-	76	-	-	28	-	-	-	-	-	-	-	-
05-215 - Campestre Aragón I - VI	-	-	-	-	-	-	-	5	-	-	6	-	-	13	2	433	-	-	-

Resultados por colonia

E. Actividades recreativas	F. Actividades deportivas	G. Actividades culturales	Otros	Opiniones nulas	Lista nominal	Total de opiniones emitidas							Participación (%)
						MRO		Internet en módulo		Internet vía remota		Total	
						Cantidad	%	Cantidad	%	Cantidad	%		
E.1	F.1	G.1											
-	-	-	-	41	4 848	717	99.58	3	0.42	0	0	720	14.85
-	-	-	-	4	840	97	100	0	0	0	0	97	11.55
-	-	-	-	1	787	85	98.84	1	1.16	0	0	86	10.93
-	-	-	-	156	2 499	236	99.58	1	0.42	0	0	237	9.48
-	-	-	-	17	4 005	327	94.24	14	4.03	6	1.73	347	8.66
-	-	-	-	29	2 478	186	96.88	6	3.13	0	0	192	7.75
-	-	25	-	17	3 125	465	97.69	11	2.31	0	0	476	15.23
-	-	-	-	10	2 068	283	97.92	4	1.38	2	0.69	289	13.97
-	-	-	-	13	1 463	197	88.34	26	11.66	0	0	223	15.24
-	-	-	-	20	9 428	630	87.87	84	11.72	3	0.42	717	7.61
-	-	-	-	11	843	185	85.25	32	14.75	0	0	217	25.74
-	-	-	-	16	3 557	339	97.13	10	2.87	0	0	349	9.81
-	-	103	-	23	2 888	415	76.43	128	23.57	0	0	543	18.80
-	-	-	-	9	1 703	260	89.35	21	7.22	10	3.44	291	17.09
-	-	-	-	41	1 404	566	100	0	0	0	0	566	40.31
-	-	-	-	10	2 478	245	79.55	62	20.13	1	0.32	308	12.43
-	-	-	-	34	3 032	411	99.52	2	0.48	0	0	413	13.62
-	-	-	-	14	3 051	331	81.53	73	17.98	2	0.49	406	13.31
-	-	-	-	1	567	132	97.78	1	0.74	2	1.48	135	23.81
-	-	-	-	28	1 807	637	98.76	8	1.24	0	0	645	35.69
-	-	-	-	7	3 388	206	97.17	6	2.83	0	0	212	6.26
-	-	-	-	5	630	136	100	0	0	0	0	136	21.59
-	-	-	-	7	3 156	347	93.53	9	2.43	15	4.04	371	11.76
-	-	-	-	33	9 242	488	99.19	4	0.81	0	0	492	5.32

Resultados por colonia

Clave y nombre de la colonia o pueblo y distrito electoral local al que pertenece	A. Obras y servicios				B. Equipamiento	C. Infraestructura urbana								D. Prevención del delito					
	A.1	A.2	A.3	A.4	B.1	C.1	C.2	C.3	C.4	C.5	C.6	C.7	C.8	D.1	D.2	D.3	D.4	D.5	D.6
05-216 - Campestre Aragón II - VI	-	-	-	-	-	-	-	-	-	-	-	-	-	18	15	283	-	-	-
05-217 - Casas Alemán (Ampl) I - VI	-	-	-	-	36	88	-	182	-	-	-	-	-	-	127	-	-	-	-
05-218 - Casas Alemán (Ampl) II - VI	-	-	-	35	9	16	176	16	-	-	-	-	-	-	503	-	-	-	-
05-219 - Chalma de Guadalupe I - I	-	-	198	22	154	-	-	49	-	-	142	-	-	19	15	-	-	-	-
05-220 - Chalma de Guadalupe II - I	-	-	-	134	-	-	117	424	-	-	-	-	-	-	32	-	-	-	-
05-221 - Gabriel Hernández (Ampl) I - IV	-	5	-	29	289	240	18	-	3	67	59	-	-	-	13	6	-	161	-
05-222 - Gabriel Hernández (Ampl) II - IV	-	-	2	6	259	-	19	5	-	-	120	118	-	-	373	30	-	-	-
05-223 - Industrial I - VII	-	-	-	-	-	-	324	-	-	-	-	-	-	-	-	-	-	-	-
05-224 - Industrial II - VII	-	-	-	20	258	13	-	23	4	-	-	-	-	-	56	-	-	-	-
05-225 - Lindavista I - II	11	-	-	92	-	-	4	27	-	20	-	-	-	170	17	-	-	-	-
05-226 - Lindavista II - II	-	-	-	136	11	103	21	5	-	-	-	-	-	-	122	-	-	-	-
05-227 - Martín Carrera I - IV	-	-	-	-	36	-	632	-	158	-	-	-	-	-	-	-	-	-	-
05-228 - Martín Carrera II - IV	-	-	-	-	-	-	332	-	3	-	5	-	-	-	37	239	-	-	-
05-229 - Nueva Atzacalco I - IV	-	-	5	136	76	84	376	27	-	-	-	-	-	-	-	-	-	16	-
05-230 - Nueva Atzacalco II - IV	-	-	-	69	565	21	287	21	-	-	-	-	-	1	12	-	-	6	-
05-231 - Nueva Atzacalco III - IV	-	-	-	59	15	-	37	20	-	-	24	-	-	-	18	77	-	445	-
05-232 - Progreso Nacional I - II	-	-	-	205	219	-	12	94	-	-	-	-	-	-	30	245	-	-	-
05-233 - Progreso Nacional II - II	-	-	7	133	75	-	23	26	-	-	23	-	-	-	148	16	-	-	-
05-234 - Providencia I - VI	-	-	131	-	-	-	160	-	-	82	118	-	-	-	-	-	-	-	-
05-235 - Providencia II - VI	-	-	-	83	-	359	200	-	-	-	186	-	-	-	-	-	-	-	-
05-236 - Providencia III - VI	-	-	-	25	121	-	272	106	-	4	99	-	-	-	8	-	-	-	-
05-237 - San Felipe de Jesús I - IV	-	-	-	-	46	229	559	1	-	-	-	-	-	-	-	-	-	-	-
05-238 - San Felipe de Jesús II - IV	-	-	12	509	16	11	16	-	-	-	14	-	-	16	17	-	-	-	-
05-239 - San Felipe de Jesús III - IV	-	-	-	-	688	-	-	-	-	-	83	-	-	87	-	-	-	-	-

Resultados por colonia

E. Actividades recreativas	F. Actividades deportivas	G. Actividades culturales	Otros	Opiniones nulas	Lista nominal	Total de opiniones emitidas						Participación (%)	
						MRO		Internet en módulo		Internet vía remota			Total
						Cantidad	%	Cantidad	%	Cantidad	%		
E.1	F.1	G.1											
-	-	-	-	16	10 417	324	97.59	8	2.41	0	0	332	3.19
-	-	-	-	432	9 826	856	98.96	7	0.81	2	0.23	865	8.80
-	-	-	-	24	9 724	686	88.06	92	11.81	1	0.13	779	8.01
-	-	-	-	20	8 721	554	89.50	65	10.50	0	0	619	7.10
-	-	-	-	71	7 744	701	90.10	77	9.90	0	0	778	10.05
-	-	-	-	41	6 418	888	95.38	40	4.30	3	0.32	931	14.51
-	-	-	-	55	6 100	870	88.15	115	11.65	2	0.20	987	16.18
-	-	-	-	17	7 377	324	95.01	17	4.99	0	0	341	4.62
-	-	-	-	9	7 656	373	97.39	8	2.09	2	0.52	383	5
-	-	-	-	21	8 606	332	91.71	29	8.01	1	0.28	362	4.21
-	-	-	-	11	7 755	404	98.78	5	1.22	0	0	409	5.27
-	-	-	-	46	7 716	853	97.82	15	1.72	4	0.46	872	11.30
-	-	-	-	39	7 896	539	82.29	32	4.89	84	12.82	655	8.30
-	-	-	-	69	9 173	764	96.83	24	3.04	1	0.13	789	8.60
-	-	2	-	60	9 477	843	80.75	50	4.79	151	14.46	1 044	11.02
-	-	-	-	52	9 997	648	86.75	61	8.17	38	5.09	747	7.47
-	-	-	-	61	5 830	732	84.53	60	6.93	74	8.55	866	14.85
-	-	-	-	17	5 751	378	80.77	73	15.60	17	3.63	468	8.14
-	-	-	-	30	7 788	518	99.42	3	0.58	0	0	521	6.69
-	-	-	-	46	7 374	756	86.50	87	9.95	31	3.55	874	11.85
-	-	-	-	32	7 686	621	93.10	45	6.75	1	0.15	667	8.68
-	8	-	-	41	9 924	838	94.80	46	5.20	0	0	884	8.91
-	-	9	-	16	10 228	486	76.42	148	23.27	2	0.31	636	6.22
-	-	-	-	35	10 680	815	91.27	78	8.73	0	0	893	8.36

Resultados por colonia

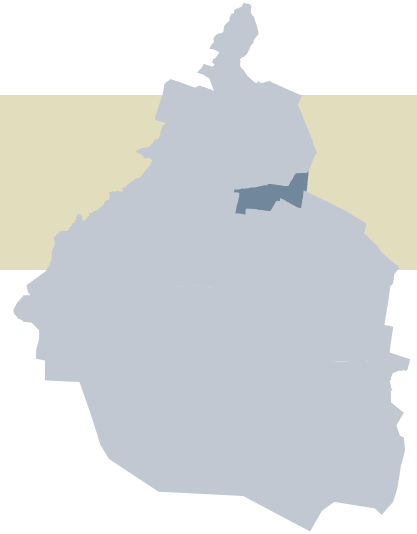
Clave y nombre de la colonia o pueblo y distrito electoral local al que pertenece	A. Obras y servicios				B. Equipamiento	C. Infraestructura urbana								D. Prevención del delito					
	A.1	A.2	A.3	A.4	B.1	C.1	C.2	C.3	C.4	C.5	C.6	C.7	C.8	D.1	D.2	D.3	D.4	D.5	D.6
05-240 - San Felipe de Jesús IV - IV	-	-	-	-	145	-	-	-	-	-	110	-	-	40	-	57	-	-	-
05-241 - San Juan de Aragón 1a. Sección (U Hab) I - VI	-	-	4	34	293	-	27	222	-	-	-	-	-	-	-	-	-	-	-
05-242 - San Juan de Aragón 1a. Sección (U Hab) II - VI	-	-	-	252	533	-	-	35	-	-	-	-	-	-	-	21	-	-	-
05-243 - San Juan de Aragón 2a. Sección (U Hab) I - VI	-	-	-	49	189	92	-	-	113	-	-	-	-	-	-	-	-	-	-
05-244 - San Juan de Aragón 2a. Sección (U Hab) II - VI	-	-	-	374	61	-	-	-	-	-	9	-	-	-	-	-	-	-	-
05-245 - San Juan de Aragón 4a. y 5a. Sección (U Hab) I - VI	-	-	21	102	114	-	-	136	-	-	9	-	-	-	192	-	-	-	-
05-246 - San Juan de Aragón 4a. y 5a. Sección (U Hab) II - VI	-	-	-	251	92	-	-	-	-	-	-	-	-	-	-	-	-	-	-
05-247 - San Juan de Aragón 7ma. Secc (U Hab) I - VI	-	32	-	-	23	-	80	65	-	-	314	-	-	65	-	-	-	-	-
05-248 - San Juan de Aragón 7ma. Secc (U Hab) II - VI	-	-	-	19	180	-	29	486	-	-	-	-	-	-	-	-	-	-	-
05-249 - Vallejo I - VII	-	-	-	354	235	-	114	-	-	-	42	-	-	11	-	83	-	-	-
05-250 - Vallejo II - VII	-	-	-	466	39	-	30	48	-	-	-	-	-	299	-	134	-	-	-
05-251 - Zona Escolar I - I	-	-	-	-	254	-	99	-	-	-	202	-	-	-	57	-	-	-	-
05-252 - Zona Escolar II - I	-	-	137	-	238	-	-	-	-	-	16	-	-	11	25	-	-	-	-
05-253 - La Esmeralda II - VI	-	-	48	110	-	35	6	5	-	-	-	-	-	-	-	70	-	-	-
05-254 - La Esmeralda III - VI	-	-	190	-	135	-	-	4	-	-	-	-	-	-	-	-	-	-	-
05-255 - San Juan de Aragón 3a. Sección (U Hab) II - VI	-	-	-	-	366	28	-	-	46	-	-	-	-	-	54	-	-	-	-
05-256 - San Juan de Aragón 6a. Sección (U Hab) II - VI	-	-	-	145	-	-	-	-	-	-	-	-	-	-	108	-	-	-	-
Total	3 836	628	5 133	12 310	21 800	4 354	13 428	7 567	1 163	385	7 322	1 489	276	2 670	12 335	3 743	648	1 055	47
Total por rubro general	21 907				21 800	35 984								20 498					

Resultados por colonia

E. Actividades recreativas	F. Actividades deportivas	G. Actividades culturales	Otros	Opiniones nulas	Lista nominal	Total de opiniones emitidas						Participación (%)	
						MRO		Internet en módulo		Internet vía remota			Total
						Cantidad	%	Cantidad	%	Cantidad	%		
E.1	F.1	G.1											
-	-	-	-	19	10 651	349	94.07	22	5.93	0	0	371	3.48
-	-	-	-	36	8 374	570	92.53	44	7.14	2	0.32	616	7.36
-	-	-	-	31	8 505	853	97.82	16	1.83	3	0.34	872	10.25
-	-	-	-	20	7 048	463	100	0	0	0	0	463	6.57
-	-	-	-	17	5 963	451	97.83	8	1.74	2	0.43	461	7.73
-	-	-	-	17	6 961	536	90.69	49	8.29	6	1.02	591	8.49
-	188	-	-	26	5 715	475	85.28	82	14.72	0	0	557	9.75
-	-	-	-	16	5 742	589	98.99	4	0.67	2	0.34	595	10.36
-	-	-	-	24	5 943	693	93.90	42	5.69	3	0.41	738	12.42
-	-	-	-	24	7 910	763	88.41	100	11.59	0	0	863	10.91
-	-	-	-	29	7 466	933	89.28	112	10.72	0	0	1 045	14
-	-	-	-	21	5 641	587	92.73	40	6.32	6	0.95	633	11.22
-	-	-	-	14	6 271	385	87.30	56	12.70	0	0	441	7.03
-	-	-	-	15	1 630	251	86.85	38	13.15	0	0	289	17.73
-	-	-	-	18	2 267	309	89.05	38	10.95	0	0	347	15.31
-	-	-	-	28	5 391	475	91	47	9	0	0	522	9.68
-	-	-	-	207	4 585	446	96.96	14	3.04	0	0	460	10.03
3	239	341	6	7 995	965 994	100 098	92.02	7 557	6.95	1 118	1.03	108 773	11.26

FUENTE: Elaborado por la DEOEYG con base en la lista nominal proporcionada por la DERFE-INE, con fecha de corte al 15 de julio de 2016 (incluye a las ciudadanas y los ciudadanos que recogieron su credencial para votar hasta el 30 de julio) y datos proporcionados por la UTSI relativos a las opiniones emitidas en la jornada electoral.

Iztacalco



Resultados

- De las 41 122 opiniones emitidas en la delegación, 91.46% se emitieron en MRO.
- El promedio de participación ciudadana en la delegación es de 14.70%. 33 colonias se encuentran por debajo del promedio y 22 están por arriba.
- En 17 de las 55 colonias no se emitieron opiniones a través del SEI por la vía remota.

Rubros generales

- En concordancia con los resultados a nivel entidad, del total de las opiniones emitidas en la delegación, 39.33% fueron para un proyecto correspondiente al rubro general "Infraestructura urbana".
- En 27 colonias se presentó la misma situación seguido por el de "Obras y servicios", lo que se registró en 12 colonias.

Proyectos específicos registrados

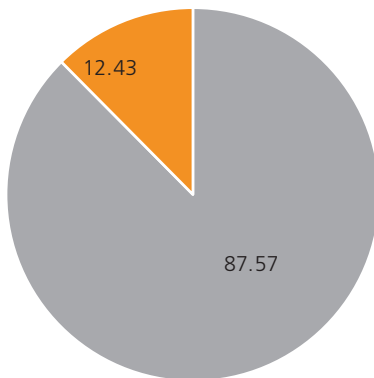
- De los 538 proyectos específicos registrados por la ciudadanía en la delegación, 31.41% no fueron dictaminados favorablemente.
- En la delegación, 2.17% de los proyectos específicos sometidos a consulta no recibieron opiniones.

Iztacalco Participación en la delegación

Lista nominal	Total de opiniones	Participación (%)
330 892	41 122	12.43

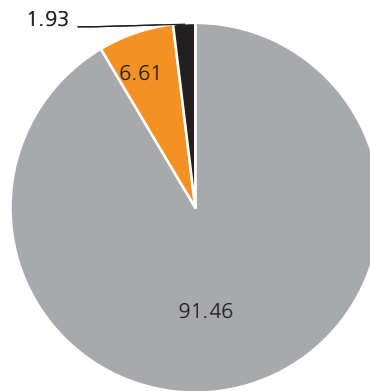
Modalidad utilizada	Opiniones	Porcentajes
MRO	37 610	91.46
Internet en módulo	2 719	6.61
Internet vía remota	793	1.93

Participación en la delegación (porcentajes)



■ Abstención ■ Participación

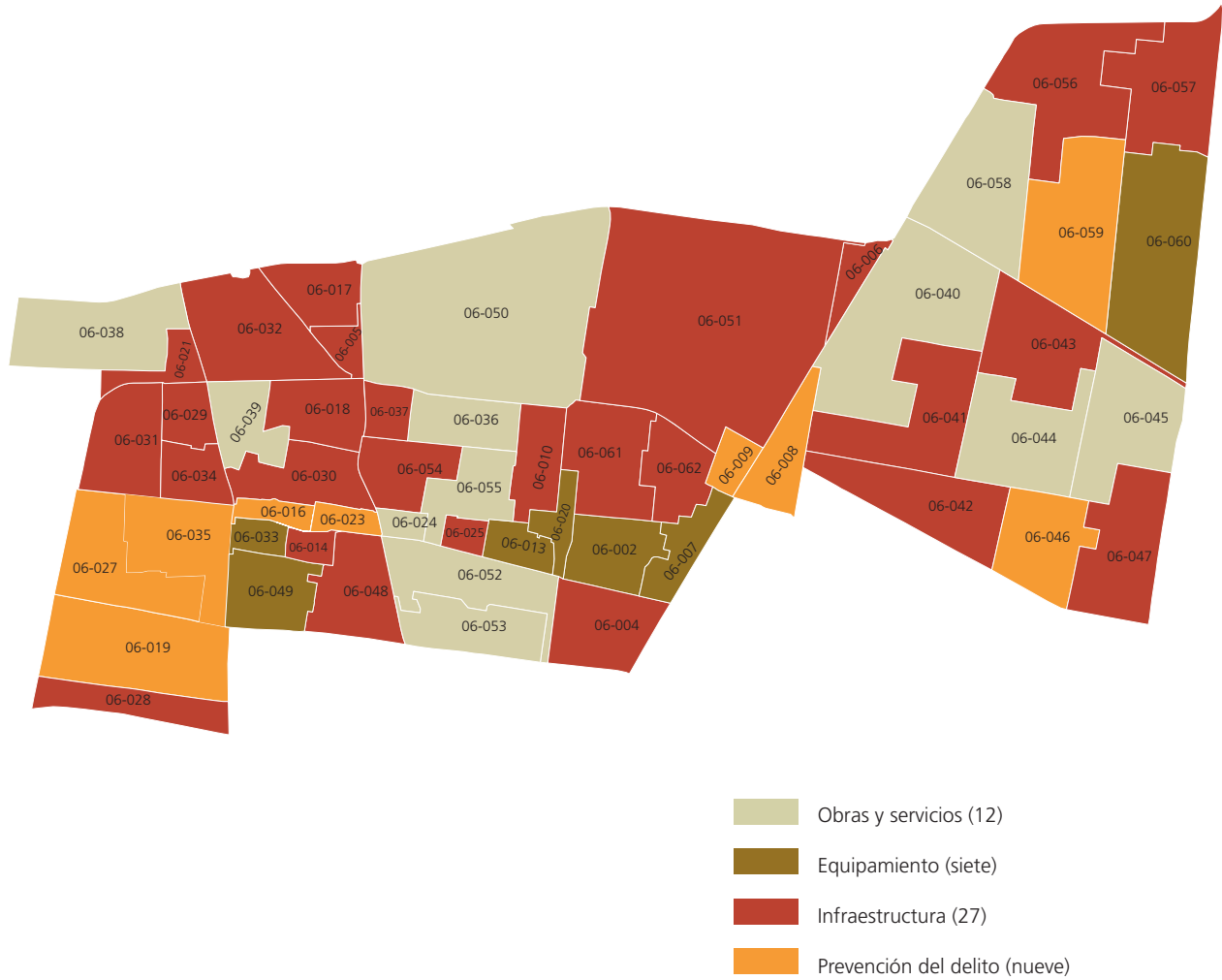
Modalidad elegida para emitir opinión (porcentajes)



■ MRO ■ Internet en módulo ■ Internet vía remota

FUENTE: Elaborados por la DEOEG con base en la lista nominal proporcionada por la DERFE-INE, con fecha de corte al 15 de julio de 2016 (incluye a las ciudadanas y los ciudadanos que recogieron su credencial para votar hasta el 30 de julio) y datos proporcionados por la UTSI relativos a las opiniones emitidas en la jornada electoral.

Rubro general al que pertenece el proyecto específico ganador en las colonias de la delegación

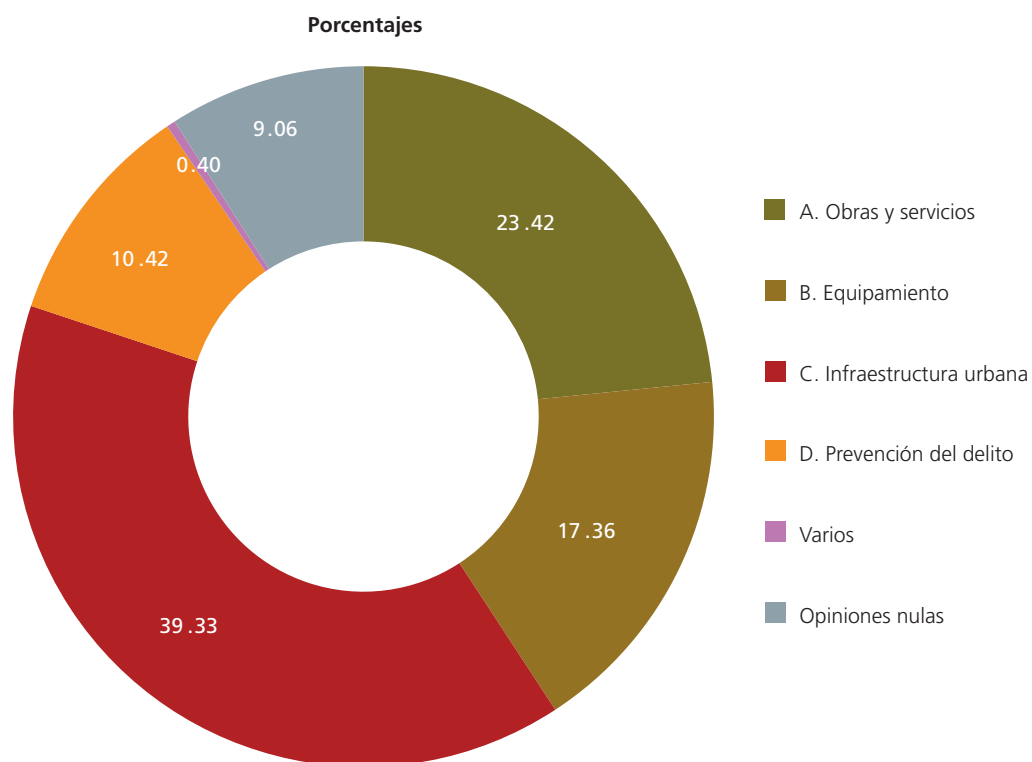


FUENTE: Elaborado por la DEOEG con base en las opiniones emitidas en la jornada electiva.

Opiniones emitidas por rubro general y proyectos específicos

Total de opiniones emitidas	41 122	100%
<hr/>		
A. Obras y servicios	9 632	23.42%
A.1 Muros de contención y bardas o rejas perimetrales	16	0.04%
A.2 Pasamanos y barandales (instalación y rehabilitación)	15	0.04%
A.3 Mejora de entornos habitacionales	3 407	8.29%
A.4 Servicios urbanos brindados por los órganos político-administrativos	6 194	15.06%
<hr/>		
B. Equipamiento	7 139	17.36%
B.1 Construcción o acondicionamiento de instalaciones y/o espacios públicos	7 139	17.36%
<hr/>		
C. Infraestructura urbana	16 174	39.33%
C.1 Alcantarillado y drenaje	2 226	5.41%
C.2 Guarniciones y banquetas	2 153	5.24%
C.3 Pavimentación y reductores de velocidad	1 560	3.79%
C.4 Infraestructura para discapacitados	34	0.08%
C.5 Balizamiento, nomenclatura y señalización	148	0.36%
C.6 Red hidráulica	9 886	24.04%
C.7 Escalinatas y puentes peatonales	0	0.00%
C.8 Tanques de gas	167	0.41%
<hr/>		
D. Prevención del delito	4 285	10.42%
D.1 Alarmas vecinales	0	0%
D.2 Cámaras de vigilancia	4 148	10.09%
D.3 Vehículos para patrullaje (adquisición)	0	0%
D.4 Módulos de vigilancia	0	0%
D.5 Presencia policiaca	0	0%
D.6 Acceso controlado a unidades habitacionales	137	0.33%

E. Actividades recreativas	159	0.39%
E.1 Promoción de actividades lúdicas y recreativas	159	0.39%
F. Actividades deportivas	0	0%
F.1 Promoción de actividades físicas y eventos deportivos	0	0%
G. Actividades culturales	7	0.02%
G.1 Promoción de actividades socio-culturales	7	0.02%
Otros	0	0%
Opiniones nulas	3 726	9.06%



FUENTE: Elaborado por la DEOEYG con base en las opiniones emitidas en la Consulta ciudadana sobre presupuesto participativo 2017.

NOTA: En la categoría Varios se agruparon los rubros generales "Actividades recreativas" (0.39%), "Actividades deportivas" (0.0%), "Actividades culturales" (0.02%) y "Otros" (0.0%).

Resultados por colonia

Clave y nombre de la colonia o pueblo y distrito electoral local al que pertenece	A. Obras y servicios				B. Equipamiento	C. Infraestructura urbana								D.6	
	A.1	A.2	A.3	A.4	B.1	C.1	C.2	C.3	C.4	C.5	C.6	C.8	D.2	D.6	
06-002 - Ampliación Ramos Millán - XIV	-	-	292	-	428	-	206	-	-	-	-	-	-	-	
06-004 - Carlos Zapata Vela - XV	-	-	-	22	319	186	-	10	-	-	598	-	-	-	
06-005 - Coyuya (Frac) - XV	-	-	-	3	66	9	9	48	-	-	71	167	-	-	
06-006 - Cuchilla Agrícola Oriental - XIV	-	-	-	-	57	24	69	-	-	-	39	-	4	-	
06-007 - Cuchilla Ramos Millán - XIV	-	-	16	-	639	-	188	-	-	-	37	-	9	-	
06-008 - El Rodeo - XIV	-	-	-	163	270	-	4	89	-	-	182	-	291	-	
06-009 - Ex Ejidos de la Magdalena Mixihuca - XIV	-	-	-	2	10	-	-	-	-	-	-	-	91	-	
06-010 - Gabriel Ramos Millán - XV	-	-	-	10	32	-	11	150	-	-	600	-	-	-	
06-013 - INPI Picos - XV	-	-	-	-	494	-	-	-	-	-	31	-	-	-	
06-014 - Jardines Tecma - XV	-	-	-	8	-	-	-	-	-	-	162	-	128	-	
06-016 - La Asunción (Barr) - XV	-	-	45	1	9	-	-	-	-	-	139	-	342	-	
06-017 - La Cruz - XV	-	-	2	17	-	153	-	-	-	-	348	-	-	-	
06-018 - Los Reyes (Barr) - XV	-	-	209	139	33	-	-	10	-	-	391	-	-	-	
06-019 - Militar Marte - XV	-	-	9	27	-	11	-	24	-	-	-	-	175	-	
06-020 - Mosco Chinampa - XV	-	-	35	-	171	2	-	-	-	-	-	-	-	-	
06-021 - Nueva Sta. Anita - XV	-	-	5	-	2	72	-	180	-	-	-	-	154	-	
06-023 - Picos Iztacalco 1-A - XV	-	-	-	-	13	-	-	-	-	-	147	-	258	-	
06-024 - Picos Iztacalco 1- B - XV	-	-	20	114	92	-	-	-	-	-	93	-	-	-	
06-025 - Picos Iztacalco 2a. - XV	-	-	160	65	19	9	-	4	-	-	237	-	-	-	
06-027 - Reforma Iztaccihuatl Norte - XV	-	-	-	3	-	-	-	8	-	-	-	-	241	-	
06-028 - Reforma Iztaccihuatl Sur - XV	-	-	-	-	-	-	122	41	-	-	-	-	115	-	
06-029 - San Fco. Xicaltongo (Barr) - XV	-	-	-	2	-	65	-	17	-	-	394	-	-	-	
06-030 - San Miguel (Barr) - XV	-	-	86	292	-	45	-	-	-	-	300	-	-	-	
06-031 - San Pedro Iztacalco (Barr) - XV	-	-	-	69	-	-	-	-	-	-	407	-	-	-	
06-032 - Santa Anita - XV	-	-	167	-	155	-	313	47	-	-	213	-	-	-	
06-033 - Santa Cruz (Barr) - XV	-	-	-	60	191	-	-	1	-	-	-	-	-	-	
06-034 - Santiago Norte (Barr) - XV	-	-	-	95	-	-	-	85	-	-	364	-	-	-	
06-035 - Santiago Sur (Barr) - XV	-	-	-	60	-	-	222	-	-	-	151	-	358	-	
06-036 - Tlacotal Ramos Millán - XV	-	-	-	647	-	-	-	-	-	-	-	-	-	-	
06-037 - Tlazintla - XV	-	-	-	32	236	-	-	-	-	-	262	-	-	-	
06-038 - Viaducto Piedad - XV	-	-	-	248	159	-	-	-	-	-	-	-	-	-	
06-039 - Zapotla (Barr) - XV	-	-	200	43	-	90	-	-	-	-	35	-	21	-	
06-040 - Agrícola Oriental I - XIV	-	-	324	429	-	-	-	-	-	-	-	-	179	-	

Resultados por colonia

E. Actividades recreativas	Opiniones nulas	Lista nominal	Total de opiniones emitidas							Participación (%)
			MRO		Internet en módulo		Internet vía remota		Total	
			Cantidad	%	Cantidad	%	Cantidad	%		
E.1										
-	163	7 406	981	90.08	92	8.45	16	1.47	1 089	14.70
20	93	7 629	1 051	84.21	185	14.82	12	0.96	1 248	16.36
-	21	1 248	396	98.75	5	1.25	0	0	401	32.13
-	4	2 127	190	96.45	6	3.05	1	0.51	197	9.26
-	73	4 872	757	78.69	204	21.21	1	0.10	962	19.75
-	86	5 079	924	85.16	127	11.71	34	3.13	1 085	21.36
-	11	1 457	114	100	0	0	0	0	114	7.82
-	56	6 999	791	92.08	54	6.29	14	1.63	859	12.27
-	43	2 448	554	97.54	12	2.11	2	0.35	568	23.20
-	21	1 134	319	100	0	0	0	0	319	28.13
-	10	1 777	495	90.66	51	9.34	0	0	546	30.73
-	19	3 394	538	99.81	0	0	1	0.19	539	15.88
-	47	4 928	586	70.69	241	29.07	2	0.24	829	16.82
-	10	5 778	251	98.05	3	1.17	2	0.78	256	4.43
-	15	996	223	100	0	0	0	0	223	22.39
-	38	2 127	432	95.79	19	4.21	0	0	451	21.20
-	44	1 757	442	95.67	19	4.11	1	0.22	462	26.29
-	14	1 552	312	93.69	21	6.31	0	0	333	21.46
-	18	1 916	465	90.82	47	9.18	0	0	512	26.72
-	7	4 872	211	81.47	31	11.97	17	6.56	259	5.32
-	9	3 173	287	100	0	0	0	0	287	9.05
-	27	2 410	498	98.61	6	1.19	1	0.20	505	20.95
-	39	5 758	682	89.50	80	10.50	0	0	762	13.23
-	120	4 533	591	99.16	4	0.67	1	0.17	596	13.15
-	38	8 522	915	98.07	8	0.86	10	1.07	933	10.95
-	18	1 803	263	97.41	7	2.59	0	0	270	14.98
-	39	3 096	576	98.80	6	1.03	1	0.17	583	18.83
-	35	6 755	797	96.49	27	3.27	2	0.24	826	12.23
-	65	7 315	668	93.82	44	6.18	0	0	712	9.73
-	20	2 129	491	89.27	59	10.73	0	0	550	25.83
-	27	7 863	420	96.77	14	3.23	0	0	434	5.52
-	23	3 286	360	87.38	27	6.55	25	6.07	412	12.54
-	104	9 796	919	88.71	45	4.34	72	6.95	1 036	10.58

Resultados por colonia

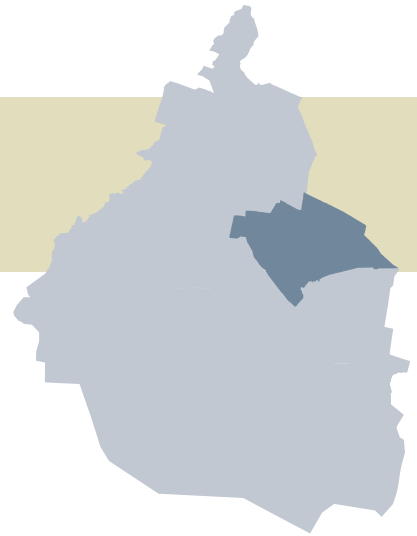
Clave y nombre de la colonia o pueblo y distrito electoral local al que pertenece	A. Obras y servicios				B. Equipamiento	C. Infraestructura urbana									
	A.1	A.2	A.3	A.4	B.1	C.1	C.2	C.3	C.4	C.5	C.6	C.8	D.2	D.6	
06-041 - Agrícola Oriental II - XIV	-	-	11	84	9	107	417	-	-	-	-	-	-	-	
06-042 - Agrícola Oriental III - XIV	-	-	109	-	213	-	79	-	-	-	624	-	26	-	
06-043 - Agrícola Oriental IV - XIV	16	-	-	6	12	319	-	303	-	-	-	-	-	-	
06-044 - Agrícola Oriental V - XIV	-	-	225	94	212	45	-	-	-	-	-	-	-	-	
06-045 - Agrícola Oriental VI - XIV	-	-	397	341	64	-	-	35	-	-	-	-	-	-	
06-046 - Agrícola Oriental VII - XIV	-	5	96	-	12	-	11	98	-	54	-	-	494	-	
06-047 - Agrícola Oriental VIII - XIV	-	-	98	133	210	-	-	-	-	-	407	-	30	-	
06-048 - Campamento 2 de Octubre I - XV	-	-	-	214	221	-	-	20	-	-	679	-	106	-	
06-049 - Campamento 2 de Octubre II - XV	-	-	-	-	660	-	-	-	34	-	91	-	-	-	
06-050 - Granjas México I - XV	-	-	-	735	-	31	-	-	-	-	-	-	-	-	
06-051 - Granjas México II - XV	-	-	-	-	486	-	-	24	-	-	821	-	-	-	
06-052 - INFONAVIT Iztacalco (U Hab) I - XV	-	-	523	12	216	-	-	-	-	-	-	-	-	-	
06-053 - INFONAVIT Iztacalco (U Hab) II - XV	-	10	202	257	22	-	16	5	-	94	-	-	-	137	
06-054 - Juventino Rosas I - XV	-	-	-	4	198	-	7	282	-	-	449	-	-	-	
06-055 - Juventino Rosas II - XV	-	-	-	774	-	-	-	74	-	-	231	-	-	-	
06-056 - Pantitlán I - XIV	-	-	125	91	83	-	5	-	-	-	801	-	12	-	
06-057 - Pantitlán II - XIV	-	-	-	12	220	629	-	-	-	-	-	-	-	-	
06-058 - Pantitlán III - XIV	-	-	-	458	-	43	-	-	-	-	-	-	-	-	
06-059 - Pantitlán IV - XIV	-	-	51	414	-	-	-	-	-	-	78	-	769	-	
06-060 - Pantitlán V - XIV	-	-	-	-	469	339	-	-	-	-	-	-	-	-	
06-061 - Ramos Millán Bramadero I - XIV	-	-	-	-	422	47	462	-	-	-	84	-	-	-	
06-062 - Ramos Millán Bramadero II - XIV	-	-	-	14	15	-	12	5	-	-	420	-	345	-	
Total	16	15	3 407	6 194	7 139	2 226	2 153	1 560	34	148	9 886	167	4 148	137	
Total por rubro general						16 174								4 285	

Resultados por colonia

E. Actividades recreativas	Opiniones nulas	Lista nominal	Total de opiniones emitidas							Participación (%)
			MRO		Internet en módulo		Internet vía remota		Total	
			Cantidad	%	Cantidad	%	Cantidad	%		
E.1										
-	52	7 587	503	73.97	69	10.15	108	15.88	680	8.96
-	67	10 212	1 057	94.54	39	3.49	22	1.97	1 118	10.95
-	65	7 385	690	95.70	15	2.08	16	2.22	721	9.76
-	120	9 737	673	96.70	17	2.44	6	0.86	696	7.15
-	118	10 898	942	98.64	9	0.94	4	0.42	955	8.76
-	58	8 866	826	99.76	1	0.12	1	0.12	828	9.34
-	49	9 626	915	98.71	12	1.29	0	0	927	9.63
-	81	9 962	1 098	83.12	178	13.47	45	3.41	1 321	13.26
139	92	7 553	874	86.02	90	8.86	52	5.12	1 016	13.45
-	30	8 989	772	96.98	18	2.26	6	0.75	796	8.86
-	35	7 061	1 291	94.51	45	3.29	30	2.20	1 366	19.35
-	66	8 614	725	88.74	46	5.63	46	5.63	817	9.48
-	75	7 243	760	92.91	23	2.81	35	4.28	818	11.29
-	48	6 485	983	99.49	5	0.51	0	0	988	15.24
-	62	6 582	1 090	95.53	48	4.21	3	0.26	1 141	17.34
-	72	8 672	983	82.67	153	12.87	53	4.46	1 189	13.71
-	73	9 977	859	91.97	59	6.32	16	1.71	934	9.36
-	511	8 020	798	78.85	136	13.44	78	7.71	1 012	12.62
-	104	12 706	1 266	89.41	99	6.99	51	3.60	1 416	11.14
-	382	13 019	1 039	87.31	148	12.44	3	0.25	1 190	9.14
-	104	7 577	1 099	98.21	17	1.52	3	0.27	1 119	14.77
-	105	8 186	868	94.76	48	5.24	0	0	916	11.19
159	3 726	330 892	37 610	91.46	2 719	6.61	793	1.93	41 122	12.43

FUENTE: Elaborado por la DEOBYG con base en la lista nominal proporcionada por la DERFE-INE, con fecha de corte al 15 de julio de 2016 (incluye a las ciudadanas y los ciudadanos que recogieron su credencial para votar hasta el 30 de julio) y datos proporcionados por la UTSI relativos a las opiniones emitidas en la jornada electoral.

Iztapalapa



Resultados

- De las 173 331 opiniones emitidas en la delegación, 9.85% se emitieron a través del SEI.
- El promedio de participación ciudadana en la delegación es de 15.62%. 182 colonias se encuentran por debajo del promedio y en 111 hubo una participación más alta.
- En 19 de las 293 colonias, 100% de las opiniones fueron emitidas en MRO.
- En 96 colonias no se emitieron opiniones a través del SEI por la vía remota.

Rubros generales

- A diferencia de la entidad, los proyectos específicos correspondientes al rubro general "Prevención del delito" obtuvieron el mayor porcentaje de opiniones, 46.02%.
- En 172 colonias se mantiene dicha tendencia, seguido de "Obras y servicios" con 44.

Proyectos específicos registrados

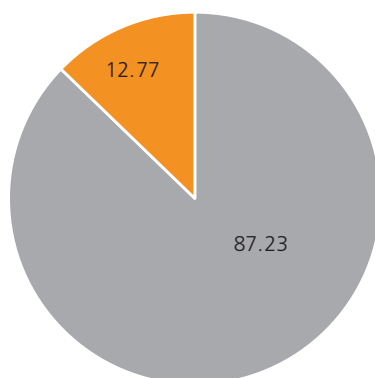
- De los 3 011 proyectos específicos registrados por la ciudadanía en la delegación, 83.29% fueron dictaminados favorablemente.
- En la delegación, 95.32% de los proyectos específicos sometidos a consulta recibieron opiniones.

Iztapalapa Participación en la delegación

Lista nominal	Total de opiniones	Participación (%)
1 357 749	173 331	12.77

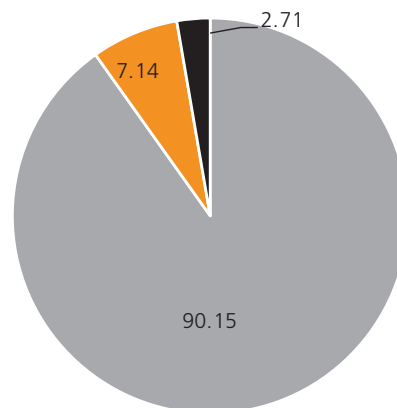
Modalidad utilizada	Opiniones	Porcentajes
MRO	156 264	90.15
Internet en módulo	12 372	7.14
Internet vía remota	4 695	2.71

Participación en la delegación (porcentajes)



■ Abstención ■ Participación

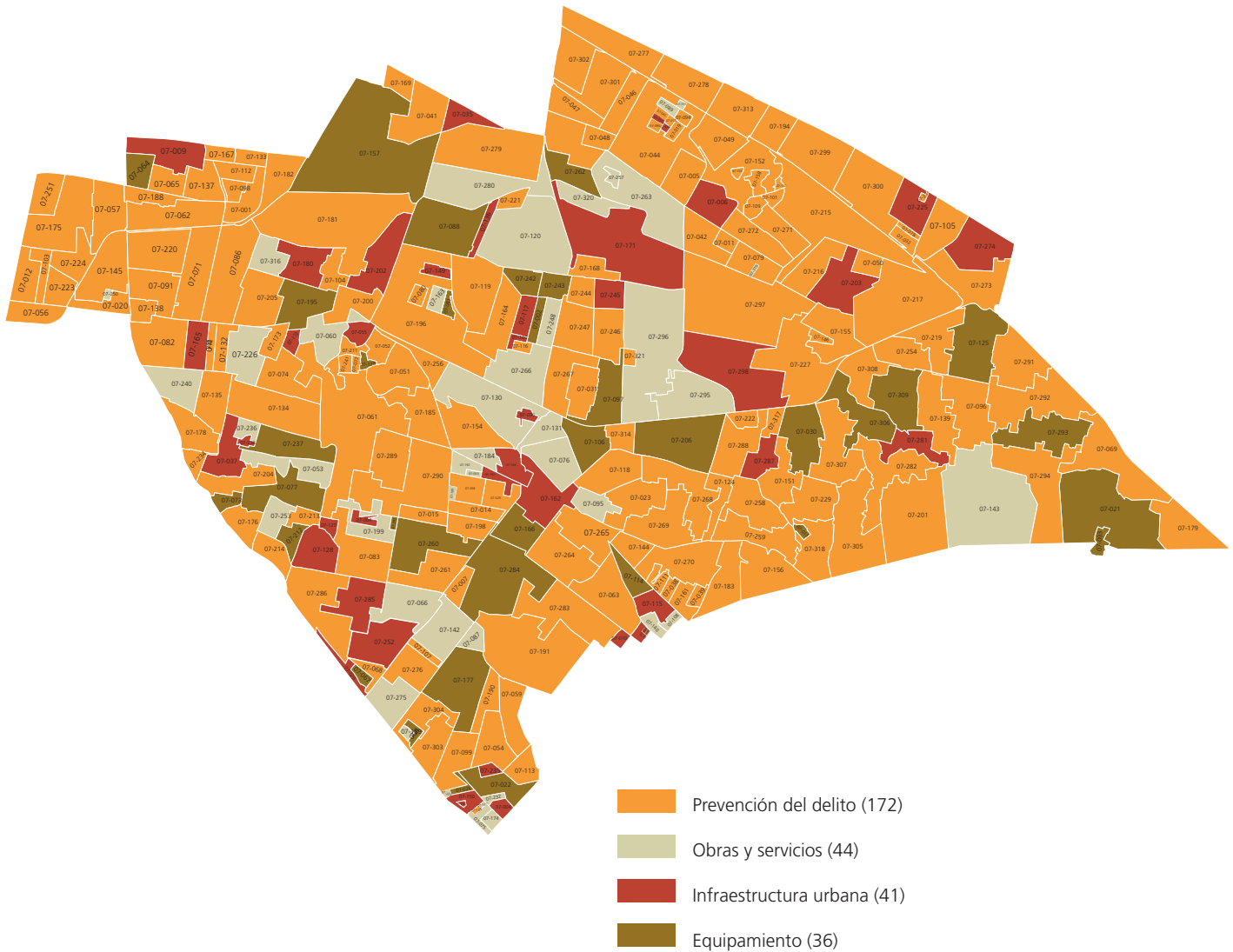
Modalidad elegida para emitir opinión (porcentajes)



■ MRO ■ Internet en módulo ■ Internet vía remota

FUENTE: Elaborados por la DEOEG con base en la lista nominal proporcionada por la DERFE-INE, con fecha de corte al 15 de julio de 2016 (incluye a las ciudadanas y los ciudadanos que recogieron su credencial para votar hasta el 30 de julio) y datos proporcionados por la UTSI relativos a las opiniones emitidas en la jornada electoral.

Rubro general al que pertenece el proyecto específico ganador en las colonias de la delegación

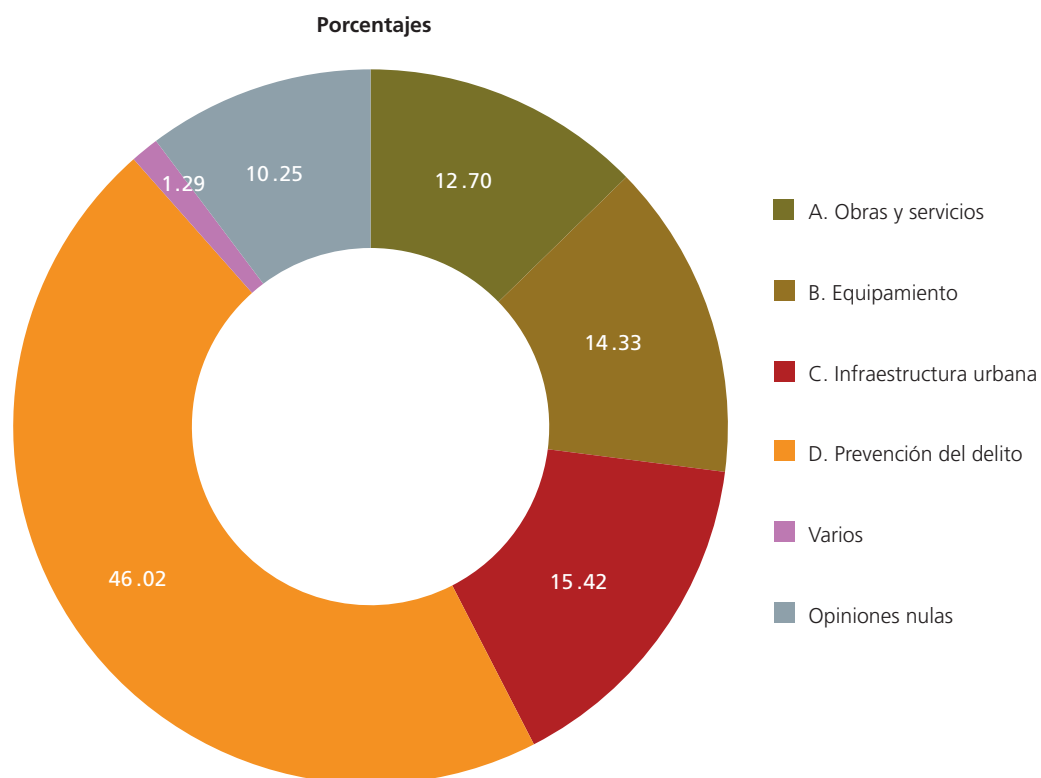


FUENTE: Elaborado por la DEOEG con base en las opiniones emitidas en la jornada electiva.

Opiniones emitidas por rubro general y proyectos específicos

Total de opiniones emitidas	173 331	100%
<hr/>		
A. Obras y servicios	22 006	12.70%
A.1 Muros de contención y bardas o rejas perimetrales	2 222	1.28%
A.2 Pasamanos y barandales (instalación y rehabilitación)	877	0.51%
A.3 Mejora de entornos habitacionales	5 136	2.96%
A.4 Servicios urbanos brindados por los órganos político-administrativos	13 771	7.94%
<hr/>		
B. Equipamiento	24 837	14.33%
B.1 Construcción o acondicionamiento de instalaciones y/o espacios públicos	24 837	14.33%
<hr/>		
C. Infraestructura urbana	26 724	15.42%
C.1 Alcantarillado y drenaje	4 676	2.70%
C.2 Guarniciones y banquetas	5 900	3.40%
C.3 Pavimentación y reductores de velocidad	10 620	6.13%
C.4 Infraestructura para discapacitados	283	0.16%
C.5 Balizamiento, nomenclatura y señalización	787	0.45%
C.6 Red hidráulica	3 894	2.25%
C.7 Escalinatas y puentes peatonales	556	0.32%
C.8 Tanques de gas	8	0%
<hr/>		
D. Prevención del delito	79 769	46.02%
D.1 Alarmas vecinales	28 020	16.17%
D.2 Cámaras de vigilancia	48 816	28.16%
D.3 Vehículos para patrullaje (adquisición)	6	0%
D.4 Módulos de vigilancia	2 310	1.33%
D.5 Presencia policiaca	332	0.19%
D.6 Acceso controlado a unidades habitacionales	285	0.16%

E. Actividades recreativas	183	0.11%
E.1 Promoción de actividades lúdicas y recreativas	183	0.11%
F. Actividades deportivas	212	0.12%
F.1 Promoción de actividades físicas y eventos deportivos	212	0.12%
G. Actividades culturales	1 658	0.96%
G.1 Promoción de actividades socio-culturales	1 658	0.96%
Otros	176	0.10%
Opiniones nulas	17 766	10.25%



FUENTE: Elaborado por la DEOEYG con base en las opiniones emitidas en la Consulta ciudadana sobre presupuesto participativo 2017.

NOTA: En la categoría Varios se agruparon los rubros generales "Actividades recreativas" (0.11%), "Actividades deportivas" (0.12%), "Actividades culturales" (0.96%) y "Otros" (0.10%).

Resultados por colonia

Clave y nombre de la colonia o pueblo y distrito electoral local al que pertenece	A. Obras y servicios				B. Equipamiento	C. Infraestructura urbana								D. Prevención del delito					
	A.1	A.2	A.3	A.4	B.1	C.1	C.2	C.3	C.4	C.5	C.6	C.7	C.8	D.1	D.2	D.3	D.4	D.5	D.6
07-001 - Aculco (Pblo) - XXIV	-	-	18	-	24	-	-	-	-	-	-	-	-	261	153	-	-	-	-
07-002 - Albarradas (U Hab) - XXI	-	-	34	161	167	-	30	-	-	-	-	-	-	7	-	-	-	-	-
07-003 - Alcanfores (U Hab) - XXXI	-	56	-	-	-	5	-	-	-	-	-	-	-	4	-	-	-	-	-
07-004 - Allepetlali (U Hab) - XXXI	11	-	9	-	-	-	195	-	-	-	-	-	-	62	145	-	-	-	-
07-005 - Álvaro Obregón - XIX	-	-	7	61	9	-	1	3	-	-	2	-	-	-	236	-	1	-	-
07-006 - Álvaro Obregón (Frac) - XIX	-	-	-	97	84	-	508	65	-	-	-	-	-	-	446	-	28	-	-
07-007 - Año de Juárez - XXXI	-	-	-	-	175	-	8	-	-	-	-	-	-	-	202	-	-	-	-
07-008 - Antorcha Popular I (U Hab) - XIX	-	-	3	-	-	42	-	-	-	-	108	10	-	5	-	-	-	-	-
07-009 - Apatlaco - XXIV	-	-	-	61	73	-	368	-	-	-	-	-	-	205	191	-	-	-	-
07-010 - Arboledas - XXIX	-	-	-	10	-	-	-	73	-	-	-	-	-	-	-	-	-	-	-
07-011 - Artículo 4to. Constitucional (U Hab) - XIX	-	-	6	40	4	4	-	4	-	-	2	-	-	-	96	-	-	-	-
07-012 - Banjidal - XXIV	-	-	-	-	-	-	-	-	-	-	-	-	-	75	1	-	173	-	-
07-013 - Barrancas de Guadalupe - XXIX	-	-	-	95	112	-	1	37	-	-	-	-	-	-	24	-	-	-	-
07-014 - Bellavista (U Hab) - XXXI	-	-	-	88	-	79	-	-	-	-	-	-	-	68	191	-	-	-	-
07-015 - Benito Juárez - XXVIII	-	-	-	29	-	-	17	35	-	-	-	-	-	-	104	-	-	-	28
07-017 - Cabeza de Juárez I (U Hab) - XIX	-	1	1	27	-	-	-	-	1	-	-	73	-	-	71	-	-	-	-
07-018 - Cabeza de Juárez II (U Hab) - XIX	-	70	7	-	-	-	-	-	-	-	-	32	-	-	93	-	-	-	-
07-019 - Cabeza de Juárez III (U Hab) - XIX	-	-	35	2	-	-	2	-	-	-	-	-	-	-	184	-	-	-	-
07-020 - Cacama - XXIV	-	-	-	-	32	-	-	-	-	-	8	-	-	152	-	-	-	-	-
07-021 - Campestre Potrero - XXVII	-	-	-	-	767	47	-	-	-	-	-	-	-	-	203	-	-	-	-
07-022 - Cananea (U Hab) - XXXI	-	-	-	127	228	-	8	-	-	-	-	-	-	162	-	-	-	-	-
07-023 - Carlos Hank González - XXIX	-	-	-	124	-	-	65	191	-	112	-	-	-	5	304	-	-	-	-
07-024 - Carmen Serdán (U Hab) - XXXI	-	-	-	8	95	-	-	10	2	-	-	-	-	-	-	-	-	-	-

Resultados por colonia

E. Actividades recreativas	F. Actividades deportivas	G. Actividades culturales	Otros	Opiniones nulas	Lista nominal	Total de opiniones emitidas							Participación (%)
						MRO		Internet en módulo		Internet vía remota		Total	
						Cantidad	%	Cantidad	%	Cantidad	%		
E.1	F.1	G.1											
-	-	-	-	131	4 403	498	84.84	16	2.73	73	12.44	587	13.33
-	-	-	-	11	3 523	360	87.80	50	12.20	0	0	410	11.64
-	-	-	-	3	385	68	100	0	0	0	0	68	17.66
-	-	-	-	17	1 607	415	94.53	21	4.78	3	0.68	439	27.32
-	-	-	-	19	2 168	335	98.82	3	0.88	1	0.29	339	15.64
-	-	-	-	62	5 635	1 132	87.75	109	8.45	49	3.80	1 290	22.89
-	-	-	-	25	2 537	378	92.20	32	7.80	0	0	410	16.16
-	-	-	-	9	617	177	100	0	0	0	0	177	28.69
-	-	-	-	46	8 251	725	76.80	137	14.51	82	8.69	944	11.44
-	-	-	-	3	974	85	98.84	1	1.16	0	0	86	8.83
-	-	-	-	27	1 743	175	95.63	5	2.73	3	1.64	183	10.50
-	-	-	-	18	2 737	265	99.25	2	0.75	0	0	267	9.76
-	-	-	-	31	640	268	89.33	13	4.33	19	6.33	300	46.88
-	-	-	-	14	3 568	430	97.73	9	2.05	1	0.23	440	12.33
-	-	-	-	8	1 092	217	98.19	4	1.81	0	0	221	20.24
-	-	-	-	6	772	154	85.56	23	12.78	3	1.67	180	23.32
-	-	-	-	9	854	190	90.05	21	9.95	0	0	211	24.71
-	-	-	-	19	1 371	237	97.93	4	1.65	1	0.41	242	17.65
-	-	-	-	7	1 642	171	85.93	2	1.01	26	13.07	199	12.12
-	-	-	-	134	9 736	1 133	98.44	16	1.39	2	0.17	1 151	11.82
-	-	-	-	24	4 228	498	90.71	49	8.93	2	0.36	549	12.98
-	-	67	-	42	8 556	809	88.90	62	6.81	39	4.29	910	10.64
-	-	-	-	9	725	123	99.19	0	0	1	0.81	124	17.10

Resultados por colonia

Clave y nombre de la colonia o pueblo y distrito electoral local al que pertenece	A. Obras y servicios				B. Equipamiento	C. Infraestructura urbana								D. Prevención del delito					
	A.1	A.2	A.3	A.4	B.1	C.1	C.2	C.3	C.4	C.5	C.6	C.7	C.8	D.1	D.2	D.3	D.4	D.5	D.6
07-025 - Casa Blanca - XXXI	-	-	-	-	46	-	-	-	-	-	-	-	-	125	46	-	-	-	-
07-026 - Ce Cualli Ohtli (U Hab) - XXXI	7	-	-	-	160	-	-	30	-	-	-	-	-	51	-	-	-	-	-
07-029 - Chinampas de Santa Ma. Tomatlán - XXVIII	-	-	-	24	7	77	-	-	-	-	-	-	-	-	10	-	-	-	-
07-030 - Citlalli - XXIX	-	-	-	40	301	-	-	-	-	-	-	-	-	31	207	-	-	-	-
07-031 - Colonial Iztapalapa (Frac) - XXI	-	-	-	23	172	-	-	-	-	-	-	-	-	-	273	-	-	-	-
07-032 - Concordia Zaragoza (U Hab) - XXII	-	-	-	-	128	-	45	12	-	-	-	-	-	57	210	-	-	-	-
07-035 - Cuchillas del Moral (U Hab) - XXI	-	-	23	-	3	-	-	-	-	-	182	-	-	14	-	-	-	-	-
07-036 - Cuitláhuac (U Hab) - XXI	-	-	9	6	50	1	4	-	34	-	121	-	-	10	71	-	-	-	-
07-037 - Culhuacán (Pblo) - XXVIII	-	-	-	51	-	-	-	212	-	-	-	-	-	-	101	-	-	-	-
07-038 - Degollado - XXIX	-	-	7	46	7	74	-	28	-	-	-	-	-	-	145	-	-	-	-
07-039 - Degollado Chico - XXIX	-	-	-	-	12	-	-	50	-	-	-	-	-	-	250	-	-	-	-
07-041 - Dr. Alfonso Ortiz Tirado - XXI	-	-	-	-	17	75	95	-	-	-	-	-	-	-	328	-	-	-	-
07-042 - Ejército de Agua Prieta - XIX	-	-	-	173	27	5	4	12	-	-	-	-	-	13	412	-	-	-	-
07-044 - Ejército Constitucionalista - XIX	-	1	72	11	28	40	-	4	-	-	82	-	-	-	92	-	-	-	-
07-045 - Ejército Constitucionalista II (U Hab) - XIX	-	32	3	1	44	13	-	1	-	-	4	-	-	-	53	-	24	-	4
07-046 - Ejército Constitucionalista, Supermanzana I (U Hab) - XIX	-	-	19	10	47	299	13	11	-	-	10	-	-	10	547	-	73	-	-
07-047 - Ejército Constitucionalista, Supermanzana II (U Hab) - XIX	-	-	117	-	4	5	2	-	-	-	-	-	-	84	179	-	-	-	-
07-048 - Ejército Constitucionalista, Supermanzana III (U Hab) - XIX	-	-	20	94	93	5	26	-	-	-	-	-	-	6	321	-	-	-	-
07-049 - Ejército de Oriente II (U Hab) - XIX	3	-	-	21	20	334	3	-	-	2	-	-	-	-	603	-	-	-	-
07-050 - El Edén - XXII	-	-	-	-	-	-	23	-	-	-	-	-	-	-	112	-	-	-	-
07-051 - El Manto - XXVIII	-	21	-	43	345	-	89	-	-	-	37	-	-	436	242	-	-	-	-

Resultados por colonia

E. Actividades recreativas	F. Actividades deportivas	G. Actividades culturales	Otros	Opiniones nulas	Lista nominal	Total de opiniones emitidas							Participación (%)
						MRO		Internet en módulo		Internet vía remota		Total	
						Cantidad	%	Cantidad	%	Cantidad	%		
E.1	F.1	G.1											
-	-	-	-	500	3 006	649	90.52	57	7.95	11	1.53	717	23.85
-	-	-	-	13	941	239	91.57	22	8.43	0	0	261	27.74
-	-	11	-	23	870	149	98.03	3	1.97	0	0	152	17.47
-	-	-	-	25	9 691	502	83.11	91	15.07	11	1.82	604	6.23
-	-	-	-	11	3 589	479	100	0	0	0	0	479	13.35
-	-	-	-	41	2 250	460	93.31	24	4.87	9	1.83	493	21.91
-	-	-	-	6	2 125	213	93.42	15	6.58	0	0	228	10.73
-	-	-	-	27	1 553	313	93.99	15	4.50	5	1.50	333	21.44
-	-	-	-	26	3 421	384	98.46	6	1.54	0	0	390	11.40
-	-	-	-	38	2 018	316	91.59	29	8.41	0	0	345	17.10
-	-	-	-	13	1 486	322	99.08	3	0.92	0	0	325	21.87
-	3	10	-	24	3 283	497	90.04	47	8.51	8	1.45	552	16.81
-	-	-	-	42	5 984	675	98.11	4	0.58	9	1.31	688	11.50
-	-	-	-	19	4 210	325	93.12	24	6.88	0	0	349	8.29
-	-	-	-	7	672	182	97.85	4	2.15	0	0	186	27.68
-	-	-	-	65	7 152	992	89.86	98	8.88	14	1.27	1 104	15.44
-	-	-	-	51	4 711	399	90.27	21	4.75	22	4.98	442	9.38
-	-	-	-	51	2 975	493	80.03	31	5.03	92	14.94	616	20.71
-	-	116	-	94	6 720	1 103	92.22	87	7.27	6	0.50	1 196	17.80
86	-	-	-	17	1 234	228	95.80	10	4.20	0	0	238	19.29
-	-	-	-	62	8 458	1 179	92.47	95	7.45	1	0.08	1 275	15.07

Resultados por colonia

Clave y nombre de la colonia o pueblo y distrito electoral local al que pertenece	A. Obras y servicios				B. Equipamiento	C. Infraestructura urbana								D. Prevención del delito					
	A.1	A.2	A.3	A.4	B.1	C.1	C.2	C.3	C.4	C.5	C.6	C.7	C.8	D.1	D.2	D.3	D.4	D.5	D.6
07-052 - El Manto-Plan de Iguala - XXVIII	-	-	-	-	-	-	14	-	-	-	-	-	-	65	31	-	-	97	-
07-053 - El Mirador - XXVIII	-	-	163	-	-	38	-	23	-	-	-	8	-	28	31	-	-	-	-
07-054 - El Molino - XXXI	-	-	13	-	104	-	-	-	-	-	-	-	-	345	17	-	-	-	-
07-055 - El Molino - XXVIII	-	-	-	6	-	-	107	63	-	-	-	-	-	27	-	-	-	-	-
07-056 - El Prado - XXIV	-	-	-	-	12	-	-	-	-	10	-	-	-	56	-	-	112	-	-
07-057 - El Retoño - XXIV	-	-	-	-	-	-	-	-	-	-	-	-	-	70	376	-	-	-	-
07-058 - El Rodeo - XXXI	-	-	-	4	29	-	-	71	-	-	-	-	-	22	143	-	152	-	-
07-059 - El Rosario - XXXI	-	-	-	109	156	-	20	25	-	6	-	-	-	190	52	-	-	-	-
07-060 - El Santuario - XXVIII	-	-	-	212	92	27	-	3	-	-	-	2	-	-	107	-	-	-	-
07-061 - El Santuario (Ampl) - XXVIII	-	-	-	-	-	-	-	-	-	-	-	-	-	19	366	-	-	-	-
07-062 - El Sifón - XXIV	-	-	-	-	62	-	-	-	-	-	-	-	-	512	35	-	-	-	-
07-063 - El Triángulo - XXIX	-	-	-	-	-	-	83	104	-	-	-	-	-	-	265	-	-	-	-
07-064 - El Triunfo - XXIV	-	-	-	-	170	-	-	-	-	-	-	-	-	96	141	-	-	-	-
07-065 - El Triunfo (Ampl) - XXIV	-	-	111	-	-	-	249	-	-	-	-	-	-	377	73	-	-	-	-
07-066 - El Vergel - XXVIII	-	-	-	301	-	13	-	26	-	-	150	-	-	127	70	-	-	-	-
07-067 - El Vergel Triángulo de las Agujas I (U Hab) - XXVIII	-	-	-	-	218	-	-	-	-	-	-	-	-	-	164	-	-	-	-
07-068 - El Vergel Triángulo de las Agujas II (U Hab) - XXVIII	-	-	-	-	19	-	-	85	-	-	-	-	-	-	-	-	129	-	-
07-069 - Emiliano Zapata (Ampl) - XXVII	-	-	-	-	65	-	-	-	-	-	-	-	-	261	633	-	-	-	-
07-071 - Escuadrón 201 - XXIV	-	-	-	8	103	-	10	-	-	-	-	-	-	336	276	-	63	-	-
07-072 - Estado de Veracruz - XXVIII	-	-	-	-	-	-	-	19	-	-	-	-	-	29	-	-	-	-	-
07-073 - Estrella Culhuacán - XXVIII	-	-	-	77	157	-	-	-	-	-	-	-	-	-	-	-	-	-	-
07-074 - Estrella del Sur - XXVIII	-	-	-	25	-	-	12	-	-	10	-	-	-	467	48	-	-	-	-
07-075 - F P F V (Predio El Molino) (U Hab) - XXXI	18	-	118	-	108	-	-	-	-	-	3	-	-	-	-	-	-	-	-
07-076 - Francisco Villa - XXIX	-	-	-	584	10	-	-	23	-	-	-	-	-	-	471	-	-	-	-

Resultados por colonia

E. Actividades recreativas	F. Actividades deportivas	G. Actividades culturales	Otros	Opiniones nulas	Lista nominal	Total de opiniones emitidas							Participación (%)
						MRO		Internet en módulo		Internet vía remota		Total	
						Cantidad	%	Cantidad	%	Cantidad	%		
E.1	F.1	G.1											
-	-	-	-	61	1 544	260	97.01	7	2.61	1	0.37	268	17.36
-	-	-	-	17	3 351	296	96.10	2	0.65	10	3.25	308	9.19
-	-	40	-	35	5 546	491	88.63	50	9.03	13	2.35	554	9.99
-	-	-	-	11	937	212	99.07	0	0	2	0.93	214	22.84
-	-	-	-	7	1 789	196	99.49	1	0.51	0	0	197	11.01
-	-	-	-	268	6 580	672	94.12	35	4.90	7	0.98	714	10.85
-	-	-	-	22	2 030	436	98.42	4	0.90	3	0.68	443	21.82
-	-	-	-	20	4 663	549	94.98	27	4.67	2	0.35	578	12.40
-	-	-	-	17	4 958	449	97.61	11	2.39	0	0	460	9.28
-	-	113	-	35	3 103	521	97.75	12	2.25	0	0	533	17.18
-	-	-	-	30	8 658	581	90.92	38	5.95	20	3.13	639	7.38
-	-	-	-	24	2 697	425	89.29	16	3.36	35	7.35	476	17.65
-	-	-	-	21	2 720	378	88.32	39	9.11	11	2.57	428	15.74
-	-	-	-	26	5 303	712	85.17	107	12.80	17	2.03	836	15.76
-	-	-	-	36	3 928	670	92.67	49	6.78	4	0.55	723	18.41
-	-	-	-	16	1 091	388	97.49	10	2.51	0	0	398	36.48
-	-	-	-	9	982	242	100	0	0	0	0	242	24.64
-	-	-	-	53	6 585	945	93.38	35	3.46	32	3.16	1 012	15.37
-	-	-	-	48	11 924	696	82.46	136	16.11	12	1.42	844	7.08
-	-	-	-	18	624	63	95.45	3	4.55	0	0	66	10.58
-	-	-	-	39	1 772	271	99.27	2	0.73	0	0	273	15.41
-	-	-	-	28	5 670	531	90	54	9.15	5	0.85	590	10.41
-	-	-	-	33	2 541	276	98.57	4	1.43	0	0	280	11.02
-	-	-	-	45	7 758	969	85.53	129	11.39	35	3.09	1 133	14.60

Resultados por colonia

Clave y nombre de la colonia o pueblo y distrito electoral local al que pertenece	A. Obras y servicios				B. Equipamiento	C. Infraestructura urbana								D. Prevención del delito					
	A.1	A.2	A.3	A.4	B.1	C.1	C.2	C.3	C.4	C.5	C.6	C.7	C.8	D.1	D.2	D.3	D.4	D.5	D.6
07-077 - Fuego Nuevo - XXVIII	-	-	-	252	317	-	-	263	-	-	-	-	-	55	243	-	-	-	-
07-078 - Fuentes de Zaragoza (U Hab) - XXII	-	-	-	9	1	-	-	2	-	-	-	-	-	57	-	-	-	-	-
07-079 - Fuerte de Loreto - La Antena (U Hab) - XIX	2	2	6	2	198	-	-	4	-	-	7	-	-	-	292	-	28	-	-
07-080 - Gama Gavilán (U Hab) - XXI	-	-	63	-	27	-	-	-	-	-	-	-	-	-	70	-	-	-	-
07-081 - Gavilán (U Hab) - XXI	-	-	-	-	132	-	-	-	-	-	-	-	-	-	111	-	-	-	-
07-082 - Granjas Esmeralda - XXVIII	-	-	32	44	-	-	68	18	-	-	-	-	-	-	118	-	-	-	-
07-083 - Granjas Estrella I - XXVIII	-	-	-	22	-	43	174	-	-	-	-	8	-	225	113	-	-	-	-
07-084 - Granjas Estrella II - XXVIII	27	-	8	25	-	-	-	31	-	-	-	-	-	-	-	-	-	-	-
07-085 - Granjas Estrella III - XXVIII	-	-	-	-	127	-	-	-	-	-	-	-	-	-	-	-	-	-	-
07-086 - Granjas San Antonio - XXIV	-	-	-	-	23	-	8	-	-	-	-	-	-	210	77	-	-	-	-
07-087 - Guadalupe (Barr) - XXXI	-	-	-	282	-	-	38	-	-	-	-	-	-	-	165	-	-	-	-
07-088 - Guadalupe del Moral - XXI	-	-	-	6	681	-	-	-	-	-	-	-	-	74	20	-	-	-	-
07-089 - Guelatao de Juárez I (U Hab) - XIX	-	10	201	-	18	-	-	-	5	-	7	-	-	-	185	-	-	-	-
07-090 - Guelatao de Juárez II (U Hab) - XIX	-	-	21	-	24	-	-	-	3	-	-	5	-	-	61	-	-	-	-
07-091 - Héroes de Churubusco - XXIV	-	-	-	-	8	-	55	-	-	-	-	-	-	340	73	-	-	-	-
07-092 - Huasipungo (U Hab) - XXXI	-	12	9	-	-	-	-	-	-	-	46	-	-	-	-	-	-	-	-
07-093 - Huitzico-La Poblánita - XXVII	-	-	-	-	140	-	-	4	-	-	-	-	-	-	120	-	-	-	-
07-094 - Ignacio Zaragoza (U Hab) - XIX	-	-	11	-	38	-	-	-	-	-	-	3	-	-	323	-	-	-	13
07-095 - Insurgentes - XXIX	-	-	-	457	-	-	56	6	-	-	-	-	-	117	46	-	-	-	-
07-096 - Ixtlahuacán - XXVII	-	-	-	-	-	-	-	38	-	-	-	-	-	-	1 343	-	-	-	-
07-097 - Jacarandas - XXI	-	9	-	1	245	11	-	8	-	-	-	-	-	208	-	-	-	-	-
07-098 - Jardines de Churubusco - XXIV	-	-	-	-	-	-	-	-	-	-	-	-	-	-	148	-	-	-	-
07-099 - Jardines de San Lorenzo - XXXI	-	-	-	65	-	-	-	24	-	-	-	-	-	462	55	-	-	-	-
07-101 - José Ma. Morelos y Pavón (U Hab) - XIX	56	-	164	11	-	98	-	33	-	-	-	-	-	-	304	-	-	-	-

Resultados por colonia

E. Actividades recreativas	F. Actividades deportivas	G. Actividades culturales	Otros	Opiniones nulas	Lista nominal	Total de opiniones emitidas							Participación (%)
						MRO		Internet en módulo		Internet vía remota		Total	
						Cantidad	%	Cantidad	%	Cantidad	%		
E.1	F.1	G.1											
-	-	-	-	46	9 663	1 136	96.60	40	3.40	0	0	1 176	12.17
-	-	-	-	4	824	73	100	0	0	0	0	73	8.86
-	-	-	-	39	4 137	528	91.03	49	8.45	3	0.52	580	14.02
-	-	-	-	6	799	166	100	0	0	0	0	166	20.78
-	-	-	-	14	1 831	244	94.94	13	5.06	0	0	257	14.04
-	-	-	-	11	1 743	281	96.56	10	3.44	0	0	291	16.70
-	-	-	-	50	3 906	613	96.54	22	3.46	0	0	635	16.26
-	-	-	-	30	998	118	97.52	3	2.48	0	0	121	12.12
-	-	-	-	28	784	155	100	0	0	0	0	155	19.77
-	-	-	-	11	2 629	281	85.41	36	10.94	12	3.65	329	12.51
-	-	14	-	37	2 134	460	85.82	48	8.96	28	5.22	536	25.12
-	-	-	-	52	8 668	777	93.28	47	5.64	9	1.08	833	9.61
-	-	-	-	17	1 811	416	93.91	21	4.74	6	1.35	443	24.46
-	-	-	-	15	886	119	92.25	5	3.88	5	3.88	129	14.56
-	-	-	-	13	5 791	337	68.92	45	9.20	107	21.88	489	8.44
-	-	-	-	2	486	68	98.55	1	1.45	0	0	69	14.20
-	-	-	-	41	1 104	302	99.02	3	0.98	0	0	305	27.63
-	-	-	-	21	1 405	337	82.40	53	12.96	19	4.65	409	29.11
-	-	-	-	25	4 171	670	94.77	35	4.95	2	0.28	707	16.95
-	-	-	-	623	12 873	1 752	87.43	132	6.59	120	5.99	2 004	15.57
-	-	-	-	22	6 366	495	98.21	9	1.79	0	0	504	7.92
-	-	-	-	3	1 334	149	98.68	1	0.66	1	0.66	151	11.32
-	-	-	-	38	5 549	563	87.42	45	6.99	36	5.59	644	11.61
-	-	-	-	52	1 482	540	75.21	118	16.43	60	8.36	718	48.45

Resultados por colonia

Clave y nombre de la colonia o pueblo y distrito electoral local al que pertenece	A. Obras y servicios				B. Equipamiento	C. Infraestructura urbana								D. Prevención del delito					
	A.1	A.2	A.3	A.4	B.1	C.1	C.2	C.3	C.4	C.5	C.6	C.7	C.8	D.1	D.2	D.3	D.4	D.5	D.6
07-103 - Justo Sierra - XXIV	-	-	-	-	8	-	-	-	-	-	-	-	-	31	-	-	63	-	-
07-104 - La Asunción (Barr) - XXIV	-	-	-	-	-	127	-	-	-	-	-	-	-	197	44	-	-	-	-
07-105 - La Colmena (U Hab) - XXII	81	-	21	77	151	9	11	14	-	-	4	-	-	-	212	-	-	-	-
07-106 - La Era - XXIX	-	-	-	132	196	-	-	-	-	-	-	-	-	88	118	-	-	-	-
07-107 - La Esperanza - XXXI	-	-	-	-	-	-	-	-	-	-	-	-	-	94	74	-	-	-	-
07-108 - La Estación - XXIX	73	-	-	15	-	-	-	1	-	-	-	-	-	-	-	-	-	-	-
07-109 - La Joya - XIX	-	-	3	16	16	158	-	56	-	-	-	-	-	-	308	-	-	-	-
07-110 - La Joyita - XIX	-	-	-	-	149	-	-	-	-	1	-	-	-	-	150	-	-	-	-
07-111 - La Magueyera - XXIX	-	-	-	2	160	2	-	11	-	-	11	-	-	-	172	-	9	-	-
07-112 - La Nueva Rosita - XXIV	-	-	-	-	-	7	-	-	-	-	-	-	-	-	395	-	-	-	-
07-113 - La Planta - XXXI	-	-	-	16	39	-	-	-	-	-	-	-	-	167	315	-	-	-	-
07-114 - La Polvorilla - XXIX	-	-	-	28	192	-	-	137	-	-	-	-	-	-	158	-	-	-	-
07-115 - La Polvorilla (Ampl) - XXIX	-	-	-	12	-	79	-	228	-	-	-	-	-	15	10	-	-	-	-
07-116 - La Regadera - XXI	33	-	-	59	-	-	-	-	-	-	-	-	-	-	60	-	-	-	-
07-117 - Las Américas (U Hab) - XXI	-	-	57	5	26	-	-	100	-	1	-	-	-	-	90	-	-	-	-
07-118 - Las Peñas I - XXIX	-	-	288	9	142	-	-	8	-	-	-	-	-	5	480	-	-	-	-
07-119 - Leyes de Reforma 1a. Sección - XXI	-	-	-	17	7	108	-	-	-	-	-	-	-	-	145	-	28	-	-
07-120 - Leyes de Reforma 2a. Sección - XXI	-	-	-	229	-	83	13	-	-	-	-	-	-	219	9	-	-	-	-
07-124 - Lomas de Santa Cruz Meyehualco - XXIX	-	-	-	-	-	-	-	-	-	-	-	-	-	-	321	-	-	-	-
07-125 - Lomas de Zaragoza - XXVII	-	-	-	30	797	-	-	89	-	-	-	-	-	452	87	-	-	-	-
07-126 - Lomas el Manto - XXVIII	-	-	-	-	78	-	-	42	-	-	-	-	-	57	3	-	-	-	-
07-127 - Lomas Estrella III (U Hab) - XXVIII	15	-	-	5	-	-	-	70	-	-	-	-	-	-	-	-	-	-	-
07-128 - Lomas Estrella 1a. Secc (Fracc) - XXVIII	-	-	-	-	32	-	46	108	-	-	-	-	-	-	-	-	60	-	-
07-130 - Los Ángeles - XXI	-	-	-	369	110	-	10	-	-	-	-	-	-	-	203	-	-	-	-
07-131 - Los Ángeles Apanoaya - XXIX	424	-	-	38	5	-	-	-	-	-	-	-	-	-	132	-	-	-	-

Resultados por colonia

E. Actividades recreativas	F. Actividades deportivas	G. Actividades culturales	Otros	Opiniones nulas	Lista nominal	Total de opiniones emitidas						Participación (%)	
						MRO		Internet en módulo		Internet vía remota			Total
						Cantidad	%	Cantidad	%	Cantidad	%		
E.1	F.1	G.1											
-	-	-	-	12	856	114	100	0	0	0	0	114	13.32
-	-	105	-	52	3 675	468	89.14	14	2.67	43	8.19	525	14.29
-	-	-	-	18	2 995	472	78.93	110	18.39	16	2.68	598	19.97
-	-	-	-	25	5 422	441	78.89	85	15.21	33	5.90	559	10.31
-	-	-	-	22	967	183	96.32	7	3.68	0	0	190	19.65
-	-	-	-	7	761	95	98.96	0	0	1	1.04	96	12.61
-	-	-	-	61	1 361	467	75.57	132	21.36	19	3.07	618	45.41
-	-	-	-	26	369	309	94.79	17	5.21	0	0	326	88.35
-	-	-	-	22	2 520	350	89.97	2	0.51	37	9.51	389	15.44
-	-	-	-	95	3 404	484	97.38	3	0.60	10	2.01	497	14.60
-	-	-	-	27	4 306	508	90.07	52	9.22	4	0.71	564	13.10
-	-	-	-	63	3 216	511	88.41	49	8.48	18	3.11	578	17.97
-	-	-	-	14	3 930	350	97.77	8	2.23	0	0	358	9.11
-	-	-	-	4	546	152	97.44	0	0	4	2.56	156	28.57
-	-	-	-	11	4 102	240	82.76	32	11.03	18	6.21	290	7.07
-	-	-	-	29	8 745	858	89.28	89	9.26	14	1.46	961	10.99
-	-	-	-	19	5 514	306	94.44	9	2.78	9	2.78	324	5.88
-	-	2	-	22	4 122	493	85.44	62	10.75	22	3.81	577	14
-	-	-	-	245	4 183	529	93.46	26	4.59	11	1.94	566	13.53
-	-	-	-	62	11 961	1 168	76.99	262	17.27	87	5.74	1 517	12.68
-	-	-	-	12	852	182	94.79	9	4.69	1	0.52	192	22.54
-	-	-	-	12	688	102	100	0	0	0	0	102	14.83
-	-	4	-	12	2 063	261	99.62	1	0.38	0	0	262	12.70
4	22	3	-	35	10 175	677	89.55	64	8.47	15	1.98	756	7.43
-	-	-	-	47	3 161	615	95.20	26	4.02	5	0.77	646	20.44

Resultados por colonia

Clave y nombre de la colonia o pueblo y distrito electoral local al que pertenece	A. Obras y servicios				B. Equipamiento	C. Infraestructura urbana								D. Prevención del delito					
	A.1	A.2	A.3	A.4	B.1	C.1	C.2	C.3	C.4	C.5	C.6	C.7	C.8	D.1	D.2	D.3	D.4	D.5	D.6
07-132 - Los Cipreses - XXVIII	-	-	-	-	4	-	30	-	-	20	-	-	-	-	101	-	-	-	-
07-133 - Los Picos VI B - XXIV	-	-	-	-	11	-	33	-	-	-	-	-	-	227	175	-	-	-	-
07-134 - Los Reyes (Ampl) - XXVIII	-	-	-	26	121	6	17	53	-	-	-	-	-	-	464	-	-	-	-
07-135 - Los Reyes (Pblo) - XXVIII	-	-	-	17	-	-	84	200	-	-	-	-	-	429	65	-	-	-	-
07-136 - Margarita Maza de Juárez (U Hab) - XXI	-	-	-	2	100	-	-	-	-	-	267	-	-	37	6	-	-	-	-
07-137 - Magdalena Atlazolpa (Pblo) - XXIV	-	-	34	-	100	-	-	-	-	-	-	-	-	280	219	-	-	-	-
07-138 - Mexicaltzingo (Pblo) - XXIV	-	-	-	-	-	-	-	21	-	-	-	-	-	100	38	-	-	-	-
07-139 - Miguel de la Madrid Hurtado - XXVII	-	-	-	106	-	-	-	-	-	-	-	-	-	475	1 506	-	-	-	-
07-140 - Minas polvorilla (U Hab) - XXIX	-	-	-	-	-	-	-	-	-	-	-	-	-	-	-	-	-	-	-
07-141 - Minerva - XXVIII	-	-	-	23	46	-	-	-	-	-	-	-	-	-	90	-	-	-	-
07-142 - Mirasoles (U Hab) - XXXI	-	-	-	290	19	8	122	39	32	-	-	-	-	91	252	-	57	-	10
07-143 - Miravalle - XXVII	17	-	-	513	198	-	-	6	-	-	-	-	-	202	491	-	-	-	-
07-144 - Mixcoatl - XXIX	-	-	38	158	171	-	3	-	-	-	13	-	-	202	163	-	9	-	-
07-145 - Modelo (U) - XXIV	-	-	-	44	84	-	-	25	-	-	-	-	-	205	99	-	-	-	-
07-146 - Monte Albán - XXII	78	-	-	-	31	-	-	34	-	-	-	-	-	-	108	-	-	-	-
07-147 - Moyocoyani (U Hab) - XXXI	-	-	47	-	-	-	-	-	-	-	10	5	-	-	14	-	-	-	10
07-148 - Na Hal Ti (U Hab) - XXXI	-	-	27	-	-	-	-	-	-	-	25	-	-	46	-	-	-	-	-
07-149 - Norma ISSSTE (U Hab) - XXI	-	-	-	-	-	-	-	-	-	-	140	-	-	-	69	-	-	-	-
07-150 - Nueva Generación (U Hab) - XXXI	-	-	-	-	140	188	-	9	-	-	12	-	-	-	-	-	-	-	-
07-151 - Palmitas - XXIX	-	-	-	-	25	-	-	-	-	-	-	212	-	-	398	-	-	-	-
07-152 - Paraíso - XIX	54	-	-	57	325	-	126	15	-	19	-	-	-	454	38	-	-	-	-
07-153 - Paraíso (Ampl) - XIX	38	-	-	-	-	-	-	-	-	-	-	-	-	-	78	-	-	-	-
07-154 - Paraje San Juan - XXI	-	-	-	23	270	-	-	92	-	-	-	-	-	-	277	-	-	-	-
07-155 - Paraje Zacatepec - XXII	-	-	-	22	228	-	3	6	-	-	-	-	-	-	411	-	-	-	-
07-156 - Parajes Buenavista (Tetecon) - XXIX	138	-	-	52	-	-	11	132	-	-	-	-	-	668	59	-	-	-	-
07-157 - Paseos de Churubusco - XXI	-	-	-	-	272	-	-	-	-	-	-	-	-	-	207	-	-	-	-

Resultados por colonia

E. Actividades recreativas	F. Actividades deportivas	G. Actividades culturales	Otros	Opiniones nulas	Lista nominal	Total de opiniones emitidas						Participación (%)	
						MRO		Internet en módulo		Internet vía remota			Total
						Cantidad	%	Cantidad	%	Cantidad	%		
-	-	-	-	8	1 951	142	87.12	21	12.88	0	0	163	8.35
-	-	-	-	39	2 416	415	85.57	58	11.96	12	2.47	485	20.07
-	-	10	-	49	5 843	716	95.98	30	4.02	0	0	746	12.77
-	-	-	-	32	5 138	778	94.07	49	5.93	0	0	827	16.10
-	-	-	-	20	1 880	397	91.90	22	5.09	13	3.01	432	22.98
-	-	-	-	17	4 181	562	86.46	81	12.46	7	1.08	650	15.55
-	-	-	-	5	1 082	122	74.39	3	1.83	39	23.78	164	15.16
-	-	-	-	158	11 177	1 950	86.86	241	10.73	54	2.41	2 245	20.09
-	-	-	-	0	1 832	0	0	0	0	0	0	0	0
-	-	-	-	3	1 220	144	88.89	18	11.11	0	0	162	13.28
-	-	-	-	29	8 653	855	90.09	78	8.22	16	1.69	949	10.97
-	-	-	-	89	9 366	1 442	95.12	69	4.55	5	0.33	1 516	16.19
-	-	5	-	32	4 899	730	91.94	44	5.54	20	2.52	794	16.21
-	-	-	-	25	5 208	449	93.15	5	1.04	28	5.81	482	9.25
-	-	-	-	10	1 330	248	95.02	11	4.21	2	0.77	261	19.62
-	-	-	-	0	280	86	100	0	0	0	0	86	30.71
-	-	-	-	11	368	109	100	0	0	0	0	109	29.62
-	-	-	-	11	1 326	220	100	0	0	0	0	220	16.59
-	-	-	-	25	1 619	343	91.71	31	8.29	0	0	374	23.10
-	-	-	-	123	7 106	577	76.12	179	23.61	2	0.26	758	10.67
-	-	-	-	85	5 814	1 080	92.07	80	6.82	13	1.11	1 173	20.18
-	-	-	-	23	447	138	99.28	1	0.72	0	0	139	31.10
1	-	9	-	47	7 645	604	84.01	103	14.33	12	1.67	719	9.40
-	-	7	-	36	7 890	641	89.90	42	5.89	30	4.21	713	9.04
-	-	-	-	66	5 402	1 062	94.32	61	5.42	3	0.27	1 126	20.84
-	76	-	-	88	8 646	618	96.11	17	2.64	8	1.24	643	7.44

Resultados por colonia

Clave y nombre de la colonia o pueblo y distrito electoral local al que pertenece	A. Obras y servicios				B. Equipamiento	C. Infraestructura urbana								D. Prevención del delito					
	A.1	A.2	A.3	A.4	B.1	C.1	C.2	C.3	C.4	C.5	C.6	C.7	C.8	D.1	D.2	D.3	D.4	D.5	D.6
07-158 - Peñón Viejo (U Hab) - XIX	46	-	-	34	29	-	-	-	-	-	113	-	-	-	306	-	-	-	-
07-159 - Plenitud (U Hab) - XXXI	25	-	-	69	-	-	-	-	-	-	-	-	-	-	-	-	-	-	-
07-160 - Plutarco Elías Calles (U Hab) - XXI	-	-	26	1	2	-	40	-	-	-	-	-	-	-	25	-	-	-	-
07-161 - Predio Degollado - XXIX	-	-	-	165	-	14	-	31	-	-	-	-	-	-	354	-	-	-	-
07-162 - Presidentes de México - XXXI	-	-	62	89	106	-	462	67	-	-	19	-	-	327	38	-	-	-	4
07-163 - Privada Gavilán (U Hab) - XXI	81	-	-	90	47	-	-	-	6	-	49	-	-	-	32	-	-	-	6
07-164 - Progresista - XXI	-	-	3	7	97	-	-	85	-	-	-	-	-	3	366	-	83	-	-
07-165 - Progreso del Sur - XXVIII	-	-	-	27	45	41	82	-	-	-	-	-	-	-	17	-	-	-	-
07-166 - Puente Blanco - XXXI	-	-	14	143	492	-	4	35	-	-	-	-	-	82	166	-	-	-	-
07-167 - Purísima Atlazolpa - XXIV	-	-	-	-	47	-	-	38	-	-	-	-	-	116	5	-	-	-	-
07-168 - Purísima I - XIX	-	-	-	-	5	-	2	7	-	-	-	-	-	-	54	-	-	-	-
07-169 - Real del Moral (Fracc) - XXI	-	-	-	-	70	-	-	-	-	1	-	-	-	-	457	-	-	-	-
07-171 - Renovación - XIX	-	-	-	21	127	-	2	1343	-	8	-	-	-	-	390	-	-	-	-
07-172 - Ricardo Flores Magón - XXVIII	-	-	-	25	-	32	-	50	-	-	-	47	-	-	9	-	-	-	-
07-173 - Ricardo Flores Magón (Ampl) - XXVIII	-	-	-	-	5	-	62	62	-	-	-	-	-	-	116	-	-	-	-
07-174 - Rinconada El Molino - XXXI	-	-	-	108	-	-	-	-	-	-	-	-	-	61	-	-	-	-	-
07-175 - San Andrés Tetepilco (Pblo) - XXIV	-	-	-	-	124	224	241	13	-	-	-	-	-	340	23	-	-	-	-
07-176 - San Andrés Tomatlán (Pblo) - XXVIII	-	-	-	106	90	-	-	15	-	5	-	-	-	-	277	-	-	-	-
07-177 - San Antonio (Barr) - XXXI	-	-	-	36	570	-	21	54	-	-	-	-	-	101	211	-	-	-	-
07-178 - San Antonio Culhuacán (Barr) - XXVIII	-	-	-	5	-	-	-	66	-	-	-	-	-	-	210	-	-	-	-
07-179 - San Francisco Apolocalco - XXVII	-	-	-	-	52	-	-	26	-	-	-	-	-	-	406	-	-	-	-
07-180 - San Ignacio (Barr) - XXIV	-	-	-	-	-	-	73	276	-	-	-	-	-	190	-	-	-	34	-
07-181 - San José (Barr) - XXIV	-	-	-	-	54	-	-	-	-	-	-	-	-	342	156	-	-	-	-
07-182 - San José Aculco - XXIV	-	-	-	-	135	-	-	-	-	-	-	-	-	156	281	-	-	-	-
07-183 - San José Buenavista - XXIX	-	-	-	-	109	-	-	121	-	-	-	-	-	70	157	-	-	-	-

Resultados por colonia

E. Actividades recreativas	F. Actividades deportivas	G. Actividades culturales	Otros	Opiniones nulas	Lista nominal	Total de opiniones emitidas							Participación (%)
						MRO		Internet en módulo		Internet vía remota		Total	
						Cantidad	%	Cantidad	%	Cantidad	%		
E.1	F.1	G.1											
-	-	-	-	57	2 542	548	93.68	33	5.64	4	0.68	585	23.01
-	-	-	-	2	480	96	100	0	0	0	0	96	20
-	-	-	-	2	877	92	95.83	3	3.13	1	1.04	96	10.95
-	-	-	-	36	5 187	585	97.50	13	2.17	2	0.33	600	11.57
-	-	-	-	31	10 836	1 041	86.39	143	11.87	21	1.74	1 205	11.12
-	-	-	-	17	1 662	314	95.73	14	4.27	0	0	328	19.74
-	-	-	-	31	7 185	638	94.52	35	5.19	2	0.30	675	9.39
-	16	-	-	13	1 866	229	95.02	12	4.98	0	0	241	12.92
-	-	-	-	47	6 610	812	82.60	171	17.40	0	0	983	14.87
-	-	-	-	14	1 990	196	89.09	7	3.18	17	7.73	220	11.06
-	-	-	-	11	725	79	100	0	0	0	0	79	10.90
-	-	-	-	25	2 869	524	94.76	20	3.62	9	1.63	553	19.28
-	-	-	-	108	10 190	1 877	93.90	62	3.10	60	3	1 999	19.62
-	-	-	-	9	1 311	153	88.95	19	11.05	0	0	172	13.12
-	-	-	-	10	2 192	227	89.02	21	8.24	7	2.75	255	11.63
-	-	-	-	170	1 249	333	98.23	6	1.77	0	0	339	27.14
-	-	-	-	73	12 008	913	87.96	52	5.01	73	7.03	1 038	8.64
-	-	-	-	18	4 132	490	95.89	19	3.72	2	0.39	511	12.37
-	-	9	-	43	11 811	955	91.39	77	7.37	13	1.24	1 045	8.85
-	-	11	-	24	4 476	309	97.78	7	2.22	0	0	316	7.06
-	-	-	-	250	3 158	705	96.05	11	1.50	18	2.45	734	23.24
-	-	229	-	45	6 958	630	74.38	187	22.08	30	3.54	847	12.17
-	-	43	-	37	2 673	611	96.68	21	3.32	0	0	632	23.64
-	-	-	-	28	6 119	574	95.67	9	1.50	17	2.83	600	9.81
-	-	-	-	39	3 088	446	89.92	25	5.04	25	5.04	496	16.06

Resultados por colonia

Clave y nombre de la colonia o pueblo y distrito electoral local al que pertenece	A. Obras y servicios				B. Equipamiento	C. Infraestructura urbana								D. Prevención del delito					
	A.1	A.2	A.3	A.4	B.1	C.1	C.2	C.3	C.4	C.5	C.6	C.7	C.8	D.1	D.2	D.3	D.4	D.5	D.6
07-184 - San Juan 2a. Ampliación (Pje) - XXXI	-	-	139	172	-	-	-	-	-	-	-	-	-	77	55	-	-	-	-
07-185 - San Juan Cerro (Pje) - XXVIII	-	-	-	-	-	-	-	-	38	-	-	-	-	-	271	-	-	-	-
07-186 - San Juan Joya (Pje) - XXXI	-	-	-	18	-	-	37	-	-	-	217	-	-	144	-	-	-	-	-
07-188 - San Juanico Nextipac (Pblo) - XXIV	-	-	-	-	6	-	-	-	-	-	-	-	-	74	216	-	-	-	-
07-189 - San Lorenzo 870 (U Hab) - XXXI	-	-	95	35	-	-	-	-	-	-	-	-	-	82	-	-	-	-	-
07-190 - San Lorenzo Tezonco (Barr) - XXXI	-	-	-	-	-	-	-	-	-	-	-	-	-	126	160	-	-	-	-
07-191 - San Lorenzo Tezonco (Pblo) - XXXI	-	-	-	20	-	49	43	63	-	28	-	-	-	105	51	-	-	-	-
07-192 - San Lorenzo Tezonco I (U Hab) - XXXI	51	-	195	-	-	-	-	-	-	-	156	-	-	24	-	-	-	-	-
07-193 - San Lorenzo Tezonco II (U Hab) - XXXI	-	-	37	-	-	-	-	-	-	-	41	-	-	5	-	-	-	-	6
07-194 - San Lorenzo Xicoténcatl (Pblo) - XXII	-	-	-	-	71	-	31	-	-	-	-	-	-	116	139	-	-	-	-
07-195 - San Lucas (Barr) - XXIV	-	-	-	-	659	-	-	-	-	-	-	-	-	190	-	-	-	-	-
07-196 - San Miguel (Barr) - XXI	-	-	-	87	634	-	-	34	-	-	-	-	-	154	738	-	-	-	-
07-198 - San Nicolás Tolentino I - XXVIII	-	-	102	13	106	-	58	-	-	-	44	-	-	167	-	-	-	-	-
07-199 - San Nicolás Tolentino II - XXVIII	-	-	153	-	148	-	7	1	-	-	-	-	-	10	16	-	-	-	-
07-200 - San Pablo (Barr) - XXIV	-	-	-	-	-	155	-	-	-	-	-	-	-	235	118	-	-	-	-
07-201 - San Pablo I, II y V-Lomas del Paraíso - XXVII	-	-	-	-	2	-	-	15	-	13	-	-	-	307	451	-	-	-	-
07-202 - San Pedro (Barr) - XXIV	-	-	-	66	-	165	-	-	-	-	-	-	-	159	119	-	-	-	-
07-203 - San Sebastián Tecoloxtitlan (Pblo) - XXII	-	-	28	183	17	-	-	202	-	-	-	-	-	-	199	-	-	-	-
07-204 - San Simón Culhuacán (Barr) - XXVIII	-	-	-	42	-	-	-	57	-	-	-	-	-	46	342	-	-	-	-
07-205 - Santa Bárbara (Barr) I - XXIV	-	-	-	57	194	-	-	8	-	-	-	-	-	155	386	-	-	-	-
07-206 - Santa Cruz Mehehualco (Pblo) - XXII	-	-	-	106	373	-	41	-	-	-	-	-	-	109	43	-	-	-	-
07-208 - Santa Cruz VI (U Hab) - XXIX	-	-	-	-	30	-	-	-	-	-	-	-	-	-	-	-	-	-	-
07-209 - Santa Cruz VII (U Hab) - XXIX	-	-	-	4	-	35	-	-	-	-	-	-	-	-	-	-	-	-	-

Resultados por colonia

E. Actividades recreativas	F. Actividades deportivas	G. Actividades culturales	Otros	Opiniones nulas	Lista nominal	Total de opiniones emitidas						Participación (%)	
						MRO		Internet en módulo		Internet vía remota			Total
						Cantidad	%	Cantidad	%	Cantidad	%		
E.1	F.1	G.1											
-	-	-	-	14	2 610	427	93.44	23	5.03	7	1.53	457	17.51
-	-	-	-	186	3 841	435	87.88	56	11.31	4	0.81	495	12.89
-	-	-	-	53	3 132	407	86.78	43	9.17	19	4.05	469	14.97
-	-	-	-	34	2 293	263	79.70	26	7.88	41	12.42	330	14.39
-	-	-	-	6	651	189	86.70	19	8.72	10	4.59	218	33.49
-	-	59	-	77	3 208	360	85.31	51	12.09	11	2.61	422	13.15
-	-	-	-	283	6 388	602	93.77	39	6.07	1	0.16	642	10.05
-	-	-	-	10	1 392	416	95.41	18	4.13	2	0.46	436	31.32
-	-	-	-	2	729	87	95.60	4	4.40	0	0	91	12.48
-	-	-	-	128	4 046	410	84.54	53	10.93	22	4.54	485	11.99
-	-	44	-	69	5 812	817	84.93	98	10.19	47	4.89	962	16.55
-	-	54	-	90	13 654	1 472	82.19	244	13.62	75	4.19	1 791	13.12
-	-	-	-	31	3 496	520	99.81	1	0.19	0	0	521	14.90
-	-	-	-	17	4 427	338	96.02	14	3.98	0	0	352	7.95
-	-	-	-	158	4 027	614	92.19	46	6.91	6	0.90	666	16.54
-	-	-	-	60	4 406	721	85.02	104	12.26	23	2.71	848	19.25
-	-	-	-	31	4 187	499	92.41	11	2.04	30	5.56	540	12.90
-	-	-	-	34	5 948	607	91.55	47	7.09	9	1.36	663	11.15
-	-	79	-	31	4 114	591	98.99	6	1.01	0	0	597	14.51
-	-	-	-	284	9 799	1 045	96.40	24	2.21	15	1.38	1 084	11.06
-	-	-	-	47	9 157	685	95.27	30	4.17	4	0.56	719	7.85
-	-	-	-	4	162	34	100	0	0	0	0	34	20.99
-	-	-	-	2	187	41	100	0	0	0	0	41	21.93

Resultados por colonia

Clave y nombre de la colonia o pueblo y distrito electoral local al que pertenece	A. Obras y servicios				B. Equipamiento	C. Infraestructura urbana								D. Prevención del delito					
	A.1	A.2	A.3	A.4	B.1	C.1	C.2	C.3	C.4	C.5	C.6	C.7	C.8	D.1	D.2	D.3	D.4	D.5	D.6
07-211 - Santa María del Monte - XXVIII	-	-	-	7	21	-	-	54	-	-	-	-	-	5	153	-	-	-	-
07-212 - Santa María Tomatlán - XXVIII	-	-	-	8	89	-	-	1	-	-	-	-	-	47	10	-	-	-	-
07-213 - Santa María Tomatlán (Ampl) - XXVIII	-	-	-	6	-	-	-	6	-	-	-	-	-	-	295	-	-	-	-
07-214 - Santa María Tomatlán (Pblo) - XXVIII	-	-	-	170	10	-	-	134	-	-	-	-	-	-	293	-	-	-	-
07-215 - Santa Martha Acatitla - XXII	199	-	-	-	319	-	-	-	-	-	-	-	-	-	345	-	-	-	-
07-216 - Santa Martha Acatitla Sur (Ampl) - XXII	-	-	-	-	40	-	-	85	-	-	-	-	-	332	-	-	-	-	-
07-217 - Santa Martha Acatitla (Pblo) - XXII	-	-	128	34	54	18	28	74	5	-	297	-	-	1 060	-	-	-	-	-
07-219 - Santiago Acahualtepec (Pblo) - XXVII	-	-	-	82	44	-	-	-	-	-	-	-	-	-	507	-	-	-	-
07-220 - Sector Popular - XXIV	-	-	-	13	168	47	80	-	-	-	114	-	-	267	162	-	-	-	-
07-221 - Sideral - XXI	47	-	-	14	7	23	-	11	-	-	-	-	-	-	90	-	66	-	-
07-222 - Sierra del Valle - XXII	-	-	-	-	-	-	-	-	-	-	-	-	-	119	88	-	-	-	-
07-223 - Sinatel - XXIV	-	-	-	-	13	-	-	-	-	-	-	-	-	34	3	-	86	-	-
07-224 - Sinatel (Ampl) - XXIV	-	-	-	11	-	-	16	-	-	-	-	-	-	93	152	-	-	-	-
07-225 - Solidaridad el Salado (U Hab) - XXII	4	-	100	-	-	23	37	-	-	-	374	-	-	286	-	-	-	-	-
07-226 - Sta. Isabel Industrial - XXVIII	-	-	-	61	-	-	12	8	-	-	-	-	-	-	-	-	-	-	-
07-227 - Sta. Ma Aztlahuacan (Pblo) - XXII	-	-	-	74	67	38	-	-	-	-	-	-	-	-	672	-	-	-	-
07-229 - Tenorios - XXIX	-	-	-	33	257	-	84	64	-	-	-	43	-	-	320	-	-	-	-
07-231 - Texcoco el Salado - XXII	-	-	22	-	4	-	-	15	-	-	-	-	-	57	24	-	-	-	-
07-232 - Tlaltenco (U Hab) - XXXI	-	-	153	-	-	-	-	-	-	-	-	-	-	-	-	-	-	-	-
07-233 - Tlanezicalli (U Hab) - XXXI	-	-	61	43	35	-	-	-	-	-	-	-	-	-	-	-	-	-	-
07-234 - Tula (Barr) - XXVIII	-	-	-	45	-	-	-	-	-	-	-	-	-	-	64	-	-	-	-
07-235 - Uscovi (U Hab) - XXXI	-	-	9	22	64	108	-	-	-	-	-	-	-	45	-	-	-	-	-
07-236 - Valle de Luces (U Hab) - XXVIII	65	-	-	49	11	9	-	-	-	-	3	-	-	13	10	-	-	-	-

Resultados por colonia

E. Actividades recreativas	F. Actividades deportivas	G. Actividades culturales	Otros	Opiniones nulas	Lista nominal	Total de opiniones emitidas						Participación (%)	
						MRO		Internet en módulo		Internet vía remota			Total
						Cantidad	%	Cantidad	%	Cantidad	%		
E.1	F.1	G.1											
-	-	-	-	9	1 059	239	95.98	10	4.02	0	0	249	23.51
-	-	-	-	10	2 115	155	93.94	10	6.06	0	0	165	7.80
-	-	-	-	22	1 934	327	99.39	2	0.61	0	0	329	17.01
-	-	-	-	25	3 795	597	94.46	34	5.38	1	0.16	632	16.65
-	-	-	-	92	10 522	783	81.99	124	12.98	48	5.03	955	9.08
-	-	-	-	86	4 539	513	94.48	27	4.97	3	0.55	543	11.96
-	-	12	-	116	8 460	1 665	91.18	86	4.71	75	4.11	1 826	21.58
-	-	-	-	372	5 082	863	85.87	111	11.04	31	3.08	1 005	19.78
-	-	-	-	42	8 845	755	84.55	64	7.17	74	8.29	893	10.10
-	-	-	-	21	1 943	254	91.04	14	5.02	11	3.94	279	14.36
-	-	-	-	23	682	158	68.70	38	16.52	34	14.78	230	33.72
-	-	-	-	10	2 050	144	98.63	1	0.68	1	0.68	146	7.12
-	-	-	-	9	2 487	278	98.93	1	0.36	2	0.71	281	11.30
-	-	50	-	60	8 230	886	94.86	20	2.14	28	3	934	11.35
-	-	-	-	9	818	90	100	0	0	0	0	90	11
30	-	-	-	36	9 328	814	88.77	53	5.78	50	5.45	917	9.83
-	51	-	-	52	9 456	769	85.07	104	11.50	31	3.43	904	9.56
-	-	-	-	1	455	112	91.06	0	0	11	8.94	123	27.03
-	-	-	-	6	1 202	158	99.37	1	0.63	0	0	159	13.23
-	-	-	-	4	283	112	78.32	0	0	31	21.68	143	50.53
-	-	-	-	8	743	117	100	0	0	0	0	117	15.75
-	-	-	-	13	950	259	99.23	0	0	2	0.77	261	27.47
-	-	-	-	12	3 430	169	98.26	3	1.74	0	0	172	5.01

Resultados por colonia

Clave y nombre de la colonia o pueblo y distrito electoral local al que pertenece	A. Obras y servicios				B. Equipamiento	C. Infraestructura urbana								D. Prevención del delito					
	A.1	A.2	A.3	A.4	B.1	C.1	C.2	C.3	C.4	C.5	C.6	C.7	C.8	D.1	D.2	D.3	D.4	D.5	D.6
07-237 - Valle de Luces I - XXVIII	-	-	-	72	231	-	52	133	-	-	-	-	-	89	48	-	-	-	-
07-238 - Valle de Luces II - XXVIII	73	-	-	-	-	-	-	96	-	-	-	-	-	-	-	-	-	-	-
07-240 - Valle del Sur - XXVIII	-	-	-	228	11	-	21	-	-	-	-	-	-	7	114	-	-	-	-
07-241 - Veracruzana (Ampl) - XXVIII	7	-	-	11	22	-	-	21	-	-	-	-	-	72	70	-	-	-	-
07-242 - Vicente Guerrero-Súper Manzana 1 (U Hab) - XXI	28	-	-	20	236	-	-	151	-	-	-	-	-	21	-	-	-	-	-
07-243 - Vicente Guerrero-Súper Manzana 2 (U Hab)- XXI	-	-	-	27	365	-	-	-	-	-	-	-	-	49	102	-	-	-	-
07-244 - Vicente Guerrero-Súper Manzana 3 (U Hab)- XXI	-	-	-	-	-	-	-	-	-	-	-	-	-	255	177	-	-	-	-
07-245 - Vicente Guerrero-Súper Manzana 4 (U Hab)- XXI	-	-	-	73	165	188	-	-	-	-	-	-	-	74	65	-	10	-	-
07-246 - Vicente Guerrero-Súper Manzana 5 (U Hab)- XXI	-	-	-	-	-	-	-	-	-	-	-	-	-	60	-	-	-	-	-
07-247 - Vicente Guerrero-Súper Manzana 6 (U Hab)- XXI	-	32	-	-	-	-	-	-	-	-	-	-	-	186	101	-	-	-	186
07-248 - Vicente Guerrero-Súper Manzana 7 (U Hab)- XXI	-	-	90	-	-	-	-	-	-	-	-	-	-	85	78	-	-	-	-
07-250 - Xopa (U Hab) - XXIV	-	1	238	-	4	24	-	-	-	-	-	16	-	30	-	-	-	-	-
07-251 - Zacahuiztco - XXIV	-	-	-	-	5	-	-	-	-	-	-	-	-	364	81	-	-	-	-
07-252 - Zona militar FAVE SEDENA (U Hab) - XXVIII	-	-	-	-	5	-	-	21	-	-	-	-	-	-	-	-	-	-	-
07-253 - 12 de Diciembre - XXVIII	-	-	-	100	2	-	3	24	-	-	-	-	-	16	40	-	-	-	-
07-254 - 1a. Ampliación Santiago Acahualtepec - XXVII	-	-	-	-	147	-	-	51	-	-	-	-	-	135	329	-	-	-	-
07-256 - 8a. de San Miguel (Ampl) - XXI	-	-	-	30	43	-	-	-	-	3	-	-	-	1	110	-	-	-	1
07-257 - 9 1/2 - Francisco Villa (Ejército Constitucionalista) (Conj Hab) - XIX	77	-	135	-	1	4	-	-	-	-	-	-	-	-	14	-	3	-	-
07-258 - Buenavista I - XXIX	-	-	-	-	120	-	-	9	-	-	-	-	-	-	646	-	-	-	-

Resultados por colonia

E. Actividades recreativas	F. Actividades deportivas	G. Actividades culturales	Otros	Opiniones nulas	Lista nominal	Total de opiniones emitidas						Participación (%)	
						MRO		Internet en módulo		Internet vía remota			Total
						Cantidad	%	Cantidad	%	Cantidad	%		
-	44	-	-	18	5 833	644	93.74	40	5.82	3	0.44	687	11.78
-	-	-	-	31	437	199	99.50	1	0.50	0	0	200	45.77
-	-	108	-	15	5 288	468	92.86	36	7.14	0	0	504	9.53
-	-	-	-	9	935	197	92.92	15	7.08	0	0	212	22.67
-	-	1	-	14	3 356	466	98.94	5	1.06	0	0	471	14.03
-	-	-	-	32	3 047	504	87.65	70	12.17	1	0.17	575	18.87
-	-	-	-	249	3 271	680	99.85	1	0.15	0	0	681	20.82
-	-	7	-	0	4 982	557	95.70	25	4.30	0	0	582	11.68
-	-	-	-	821	7 141	864	98.07	13	1.48	4	0.45	881	12.34
25	-	-	-	95	5 622	618	98.88	1	0.16	6	0.96	625	11.12
-	-	-	-	424	3 461	596	88.04	81	11.96	0	0	677	19.56
-	-	-	-	13	1 480	312	95.71	13	3.99	1	0.31	326	22.03
-	-	-	-	27	3 815	395	82.81	29	6.08	53	11.11	477	12.50
13	-	-	-	0	1 495	38	97.44	1	2.56	0	0	39	2.61
-	-	-	-	10	2 436	182	93.33	7	3.59	6	3.08	195	8
-	-	-	-	288	5 605	917	96.53	17	1.79	16	1.68	950	16.95
-	-	-	-	7	938	172	88.21	21	10.77	2	1.03	195	20.79
-	-	4	-	18	1 160	255	99.61	1	0.39	0	0	256	22.07
-	-	-	-	163	8 614	832	88.70	69	7.36	37	3.94	938	10.89

Resultados por colonia

Clave y nombre de la colonia o pueblo y distrito electoral local al que pertenece	A. Obras y servicios				B. Equipamiento	C. Infraestructura urbana								D. Prevención del delito					
	A.1	A.2	A.3	A.4	B.1	C.1	C.2	C.3	C.4	C.5	C.6	C.7	C.8	D.1	D.2	D.3	D.4	D.5	D.6
07-259 - Buenavista II - XXIX	-	-	-	-	22	-	-	43	-	-	-	-	-	10	914	-	-	-	-
07-260 - Cerro de la Estrella I - XXVIII	-	-	-	45	280	44	-	-	122	-	-	-	-	36	57	-	-	-	-
07-261 - Cerro de la Estrella II - XXVIII	-	-	157	64	-	9	-	7	-	-	14	34	-	4	162	-	15	-	-
07-262 - Chinampac de Juárez I - XIX	-	-	17	5	65	-	1	-	-	-	-	-	-	-	6	-	-	-	-
07-263 - Chinampac de Juárez II - XIX	386	-	14	-	16	-	23	-	-	15	-	-	-	80	-	-	-	-	-
07-264 - Consejo Agrarista Mexicano I - XXXI	-	-	-	-	319	-	-	61	-	-	-	-	-	542	-	-	-	-	-
07-265 - Consejo Agrarista Mexicano II - XXXI	-	-	129	170	-	-	-	-	-	-	-	-	-	249	205	-	-	-	-
07-266 - Constitución de 1917 I - XXI	-	-	-	393	75	-	-	-	-	2	-	-	-	193	-	-	-	69	-
07-267 - Constitución de 1917 II - XXI	-	-	-	-	121	-	-	-	30	-	-	-	-	294	-	-	-	-	-
07-268 - Desarrollo Urbano Quetzalcóatl - XXIX	-	-	-	31	-	-	-	-	-	-	-	-	-	171	534	-	538	-	-
07-269 - Desarrollo Urbano Quetzalcóatl III - XXIX	-	-	-	4	83	18	164	168	-	20	-	-	-	314	409	-	-	-	-
07-270 - Desarrollo Urbano Quetzalcóatl III - XXIX	-	-	-	54	221	142	191	41	-	-	-	-	-	246	282	-	-	-	-
07-271 - Ejército de Oriente (U Hab) I - XIX	-	-	-	8	-	39	81	21	-	293	-	-	-	20	809	-	-	-	-
07-272 - Ejército de Oriente (U Hab) II - XIX	-	-	43	4	25	29	13	280	-	-	176	1	-	-	604	-	-	-	-
07-273 - Ermita Zaragoza (U Hab) I - XXII	-	-	-	100	216	-	53	12	-	-	-	-	-	-	729	-	-	-	-
07-274 - Ermita Zaragoza (U Hab) II - XXII	-	-	-	-	141	-	-	326	-	-	-	-	-	-	308	-	-	-	-
07-275 - José López Portillo I - XXXI	-	-	144	33	-	-	-	115	-	-	-	-	-	141	97	-	-	-	-
07-276 - José López Portillo II - XXXI	-	-	29	-	-	67	-	-	-	-	-	-	-	-	571	-	-	-	-
07-277 - Juan Escutia I - XIX	-	-	-	13	36	97	5	9	-	-	-	-	-	-	508	-	-	-	-
07-278 - Juan Escutia II - XIX	-	-	-	33	129	-	-	10	-	-	-	-	-	-	217	-	-	-	-
07-279 - Leyes de Reforma 3a. Sección I - XXI	-	-	-	109	-	79	-	203	-	-	-	-	-	331	-	-	-	-	-
07-280 - Leyes de Reforma 3a. Sección II - XXI	-	-	334	-	211	-	-	-	-	-	12	-	-	-	294	-	-	-	-
07-281 - Lomas de la Estancia I - XXVII	-	-	-	-	1	-	-	382	-	-	-	-	-	5	303	-	-	-	-
07-282 - Lomas de la Estancia II - XXVII	-	-	-	101	301	-	-	186	-	-	-	57	-	-	703	-	-	-	-

Resultados por colonia

E. Actividades recreativas	F. Actividades deportivas	G. Actividades culturales	Otros	Opiniones nulas	Lista nominal	Total de opiniones emitidas							Participación (%)
						MRO		Internet en módulo		Internet vía remota		Total	
						Cantidad	%	Cantidad	%	Cantidad	%		
E.1	F.1	G.1											
-	-	-	-	154	9 250	1 039	90.90	59	5.16	45	3.94	1 143	12.36
-	-	-	-	30	8 075	595	96.91	19	3.09	0	0	614	7.60
-	-	30	-	10	6 438	494	97.63	12	2.37	0	0	506	7.86
-	-	-	-	12	2 067	105	99.06	1	0.94	0	0	106	5.13
-	-	-	-	37	8 053	529	92.64	42	7.36	0	0	571	7.09
-	-	-	-	308	11 656	994	80.81	203	16.50	33	2.68	1 230	10.55
-	-	-	-	42	8 722	694	87.30	93	11.70	8	1.01	795	9.11
-	-	-	-	34	7 365	684	89.30	32	4.18	50	6.53	766	10.40
-	-	-	-	64	4 811	480	94.30	7	1.38	22	4.32	509	10.58
-	-	-	-	60	10 810	1 253	93.93	33	2.47	48	3.60	1 334	12.34
-	-	87	-	66	11 927	1 180	88.52	74	5.55	79	5.93	1 333	11.18
-	-	-	-	76	13 457	1 092	87.15	75	5.99	86	6.86	1 253	9.31
-	-	-	-	154	6 605	1 332	93.47	34	2.39	59	4.14	1 425	21.57
-	-	-	-	157	8 100	1 264	94.89	14	1.05	54	4.05	1 332	16.44
-	-	-	-	69	9 089	1 016	86.17	120	10.18	43	3.65	1 179	12.97
-	-	-	-	61	9 405	650	77.75	176	21.05	10	1.20	836	8.89
-	-	-	-	596	8 560	1 011	89.79	115	10.21	0	0	1 126	13.15
-	-	-	-	502	7 772	1 053	90.08	115	9.84	1	0.09	1 169	15.04
-	-	-	-	53	8 259	561	77.81	159	22.05	1	0.14	721	8.73
-	-	-	138	25	6 212	507	91.85	35	6.34	10	1.81	552	8.89
-	-	-	-	458	13 805	1 075	91.10	64	5.42	41	3.47	1 180	8.55
-	-	48	-	88	10 527	910	92.20	66	6.69	11	1.11	987	9.38
-	-	-	-	58	5 803	640	85.45	60	8.01	49	6.54	749	12.91
-	-	-	-	83	10 507	1 211	84.63	178	12.44	42	2.94	1 431	13.62

Resultados por colonia

Clave y nombre de la colonia o pueblo y distrito electoral local al que pertenece	A. Obras y servicios				B. Equipamiento	C. Infraestructura urbana								D. Prevención del delito					
	A.1	A.2	A.3	A.4	B.1	C.1	C.2	C.3	C.4	C.5	C.6	C.7	C.8	D.1	D.2	D.3	D.4	D.5	D.6
07-283 - Lomas de San Lorenzo I - XXXI	-	-	-	-	159	97	-	-	-	-	-	-	-	616	-	-	-	119	-
07-284 - Lomas de San Lorenzo II - XXXI	-	-	156	-	530	-	-	32	-	-	9	-	-	159	-	-	-	-	-
07-285 - Lomas Estrella 2a. Secc I - XXVIII	-	-	28	70	-	-	-	148	-	-	463	-	-	75	144	-	-	13	-
07-286 - Lomas Estrella 2a. Secc II - XXVIII	-	-	-	46	86	-	129	-	-	-	-	-	-	152	101	-	-	-	-
07-287 - Reforma Política I - XXII	-	-	-	-	129	-	-	230	-	-	-	-	-	122	-	-	-	-	-
07-288 - Reforma Política II - XXII	-	-	-	35	-	-	5	-	-	162	-	-	-	219	120	-	-	-	-
07-289 - San Juan Xalpa I - XXVIII	-	52	87	37	385	-	7	5	-	-	-	-	-	25	579	-	-	-	-
07-290 - San Juan Xalpa II - XXVIII	-	-	-	37	189	9	-	34	-	-	439	-	-	628	65	-	-	-	-
07-291 - San Miguel Teotongo I - XXVII	42	-	-	352	13	-	-	12	-	-	-	-	-	554	195	-	-	-	-
07-292 - San Miguel Teotongo II - XXVII	-	-	-	376	292	-	-	135	-	-	-	-	-	806	22	-	-	-	-
07-293 - San Miguel Teotongo III - XXVII	-	-	-	351	531	-	-	53	-	-	-	-	-	-	518	-	-	-	-
07-294 - San Miguel Teotongo IV - XXVII	-	-	-	-	275	-	-	23	-	-	-	-	-	-	626	-	-	-	-
07-295 - Santa Cruz Meyhualco (U Hab) I - XXII	-	340	-	387	86	-	267	74	-	-	89	-	-	68	129	-	-	-	-
07-296 - Santa Cruz Meyhualco (U Hab) II - XXII	-	238	-	118	186	12	-	183	-	-	-	-	-	90	100	-	-	-	17
07-297 - Santa María Aztahuacan (Ej) I - XXII	-	-	-	-	167	64	-	62	-	-	-	-	-	387	57	-	-	-	-
07-298 - Santa María Aztahuacan (Ej) II - XXII	-	-	-	-	54	440	16	100	-	-	-	-	-	384	-	-	-	-	-
07-299 - Sta. Martha Acatitla Nte. (Ampl) I - XXII	-	-	-	-	117	-	-	16	-	-	-	-	-	270	-	-	-	-	-
07-300 - Sta. Martha Acatitla Nte. (Ampl) II - XXII	-	-	-	61	51	69	2	187	5	3	-	-	-	11	200	-	-	-	-
07-301 - Tepalcates I - XIX	2	-	14	25	3	-	15	9	-	49	-	-	-	404	17	-	-	-	-
07-302 - Tepalcates II - XIX	-	-	47	7	-	3	1	14	-	4	-	-	-	-	200	6	-	-	-
07-303 - Valle de San Lorenzo I - XXXI	-	-	-	162	133	-	-	9	-	-	-	-	-	114	355	-	-	-	-
07-304 - Valle de San Lorenzo II - XXXI	-	-	-	98	50	-	12	12	-	-	-	-	-	209	76	-	28	-	-
07-305 - Xalpa I - XXVII	-	-	-	-	145	-	-	136	-	-	-	-	-	-	481	-	-	-	-
07-306 - Xalpa II - XXVII	-	-	-	23	360	44	-	296	-	-	-	-	-	-	58	-	52	-	-

Resultados por colonia

E. Actividades recreativas	F. Actividades deportivas	G. Actividades culturales	Otros	Opiniones nulas	Lista nominal	Total de opiniones emitidas							Participación (%)
						MRO		Internet en módulo		Internet vía remota		Total	
						Cantidad	%	Cantidad	%	Cantidad	%		
E.1	F.1	G.1											
-	-	-	-	78	10 392	979	91.58	87	8.14	3	0.28	1 069	10.29
24	-	-	-	48	11 974	810	84.55	140	14.61	8	0.84	958	8
-	-	-	-	31	7 599	934	96.09	38	3.91	0	0	972	12.79
-	-	-	-	16	8 766	512	96.60	18	3.40	0	0	530	6.05
-	-	-	-	27	4 581	377	74.21	73	14.37	58	11.42	508	11.09
-	-	-	-	22	6 920	483	85.79	75	13.32	5	0.89	563	8.14
-	-	13	-	62	9 528	1 206	96.33	45	3.59	1	0.08	1 252	13.14
-	-	-	-	61	11 242	1 411	96.51	51	3.49	0	0	1 462	13
-	-	-	-	101	10 070	995	78.41	208	16.39	66	5.20	1 269	12.60
-	-	-	-	96	12 824	1 447	83.79	214	12.39	66	3.82	1 727	13.47
-	-	-	-	195	10 413	1 472	89.32	93	5.64	83	5.04	1 648	15.83
-	-	-	-	361	6 487	1 234	96.03	51	3.97	0	0	1 285	19.81
-	-	-	-	53	9 129	1 083	72.54	247	16.54	163	10.92	1 493	16.35
-	-	-	-	51	6 902	789	79.30	198	19.90	8	0.80	995	14.42
-	-	37	-	284	12 015	916	86.58	69	6.52	73	6.90	1 058	8.81
-	-	16	-	57	10 703	843	79.01	162	15.18	62	5.81	1 067	9.97
-	-	-	-	100	6 691	462	91.85	23	4.57	18	3.58	503	7.52
-	-	-	-	22	7 712	509	83.31	42	6.87	60	9.82	611	7.92
-	-	-	-	34	7 984	470	82.17	89	15.56	13	2.27	572	7.16
-	-	-	-	19	5 298	261	86.71	7	2.33	33	10.96	301	5.68
-	-	-	38	69	6 461	813	92.39	35	3.98	32	3.64	880	13.62
-	-	-	-	35	5 940	473	90.96	42	8.08	5	0.96	520	8.75
-	-	-	-	58	5 285	788	96.10	11	1.34	21	2.56	820	15.52
-	-	-	-	39	9 502	822	94.27	28	3.21	22	2.52	872	9.18

Resultados por colonia

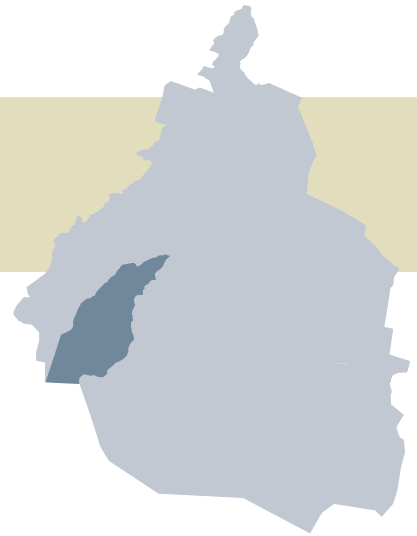
Clave y nombre de la colonia o pueblo y distrito electoral local al que pertenece	A. Obras y servicios				B. Equipamiento	C. Infraestructura urbana								D. Prevención del delito					
	A.1	A.2	A.3	A.4	B.1	C.1	C.2	C.3	C.4	C.5	C.6	C.7	C.8	D.1	D.2	D.3	D.4	D.5	D.6
07-307 - Xalpa III - XXVII	-	-	-	265	152	13	-	-	-	-	-	-	-	-	553	-	420	-	-
07-308 - 2a. Ampliación Santiago Acahualtepec I - XXVII	-	-	-	-	-	-	-	69	-	-	-	-	-	224	386	-	-	-	-
07-309 - 2a. Ampliación Santiago Acahualtepec II - XXVII	-	-	-	293	480	90	-	14	-	-	-	-	-	13	199	-	-	-	-
07-313 - Juan Escutia III - XIX	-	-	-	22	91	-	202	23	-	-	-	-	-	448	-	-	-	-	-
07-314 - Las Peñas II - XXIX	-	-	-	-	-	-	38	56	-	-	-	-	-	-	114	-	-	-	-
07-315 - Rotarios (U Hab) - XIX	-	-	60	-	6	1	1	-	-	-	14	-	-	28	1	-	-	-	-
07-316 - Santa Bárbara (Barr) II - XXIV	-	-	199	-	-	-	-	-	-	-	-	-	-	144	-	-	-	-	-
07-317 - Santa María Aztahuacan (U Hab) - XXII	-	-	7	-	75	-	-	-	-	-	-	-	8	-	208	-	-	-	-
07-318 - Tenorios (Ampl) - XXIX	12	-	-	-	-	-	-	-	-	-	-	-	-	-	236	-	-	-	-
07-319 - Carlos Pacheco (U Hab) - XIX	2	-	8	43	6	-	-	1	-	-	-	-	-	-	4	-	-	-	-
07-320 - Chinampac de Juárez III - XIX	-	-	48	348	-	-	225	-	-	-	-	-	-	-	-	-	-	-	-
07-321 - Predio Santa Cruz Meyehualco - XXII	-	-	-	119	-	3	-	49	-	-	-	-	-	-	11	-	-	-	-
Total	2 222	877	5 136	13 771	24 837	4 676	5 900	10 620	283	787	3 894	556	8	28 020	48 816	6	2 310	332	285
Total por rubro general	22 006					26 724								79 769					

Resultados por colonia

E. Actividades recreativas	F. Actividades deportivas	G. Actividades culturales	Otros	Opiniones nulas	Lista nominal	Total de opiniones emitidas						Participación (%)	
						MRO		Internet en módulo		Internet vía remota			Total
						Cantidad	%	Cantidad	%	Cantidad	%		
E.1	F.1	G.1											
-	-	-	-	125	11 536	1 430	93.59	23	1.51	75	4.91	1 528	13.25
-	-	-	-	62	6 121	703	94.87	15	2.02	23	3.10	741	12.11
-	-	-	-	38	11 168	934	82.87	113	10.03	80	7.10	1 127	10.09
-	-	-	-	39	6 860	694	84.12	125	15.15	6	0.73	825	12.03
-	-	-	-	30	1 315	213	89.50	15	6.30	10	4.20	238	18.10
-	-	-	-	0	422	84	75.68	16	14.41	11	9.91	111	26.30
-	-	-	-	228	3 832	515	90.19	9	1.58	47	8.23	571	14.90
-	-	-	-	20	1 561	307	96.54	1	0.31	10	3.14	318	20.37
-	-	-	-	22	3 146	263	97.41	7	2.59	0	0	270	8.58
-	-	1	-	1	232	65	98.48	1	1.52	0	0	66	28.45
-	-	200	-	55	6 356	798	91.10	67	7.65	11	1.26	876	13.78
-	-	-	-	34	1 469	216	100	0	0	0	0	216	14.70
183	212	1 658	176	17 766	1357 749	156 264	90.15	12 372	7.14	4 695	2.71	173 331	12.77

FUENTE: Elaborado por la DEOBYG con base en la lista nominal proporcionada por la DERFE-INE, con fecha de corte al 15 de julio de 2016 (incluye a las ciudadanas y los ciudadanos que recogieron su credencial para votar hasta el 30 de julio) y datos proporcionados por la UTSI relativos a las opiniones emitidas en la jornada electoral.

La Magdalena Contreras



Resultados

- De las 26 423 opiniones emitidas en la delegación, 95 de cada 100 se emitieron en MRO.
- En esta delegación se presentó el mayor promedio de participación ciudadana, con 19.95%. 34 colonias se encuentran por debajo del promedio y 18 están por arriba.
- En 29 de las 52 colonias no se emitieron opiniones a través del SEI por la vía remota.

Rubros generales

- Del total de las opiniones emitidas en la delegación, 37.51% fueron para un proyecto correspondiente al rubro general "Infraestructura urbana".
- En 22 de las 52 colonias se mantiene dicha tendencia.

Proyectos específicos registrados

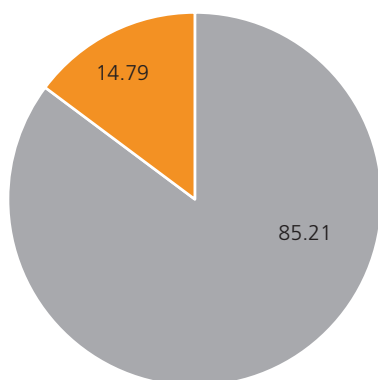
- De los 603 proyectos específicos registrados en la delegación, 68.82% fueron dictaminados favorablemente.
- En la delegación, 0.77% de los proyectos específicos sometidos a consulta no recibieron opiniones.

La Magdalena Contreras Participación en la delegación

Lista nominal	Total de opiniones	Participación (%)
178 599	26 423	14.79

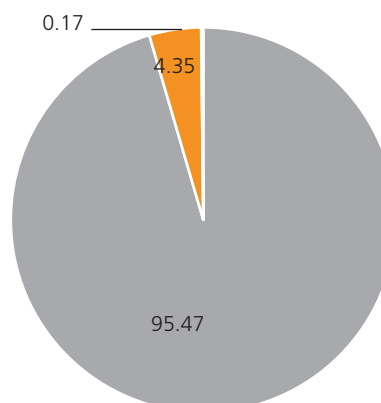
Modalidad utilizada	Opiniones	Porcentajes
MRO	25 227	95.47
Internet en módulo	1 150	4.35
Internet vía remota	46	0.17

Participación en la delegación (porcentajes)



■ Abstención ■ Participación

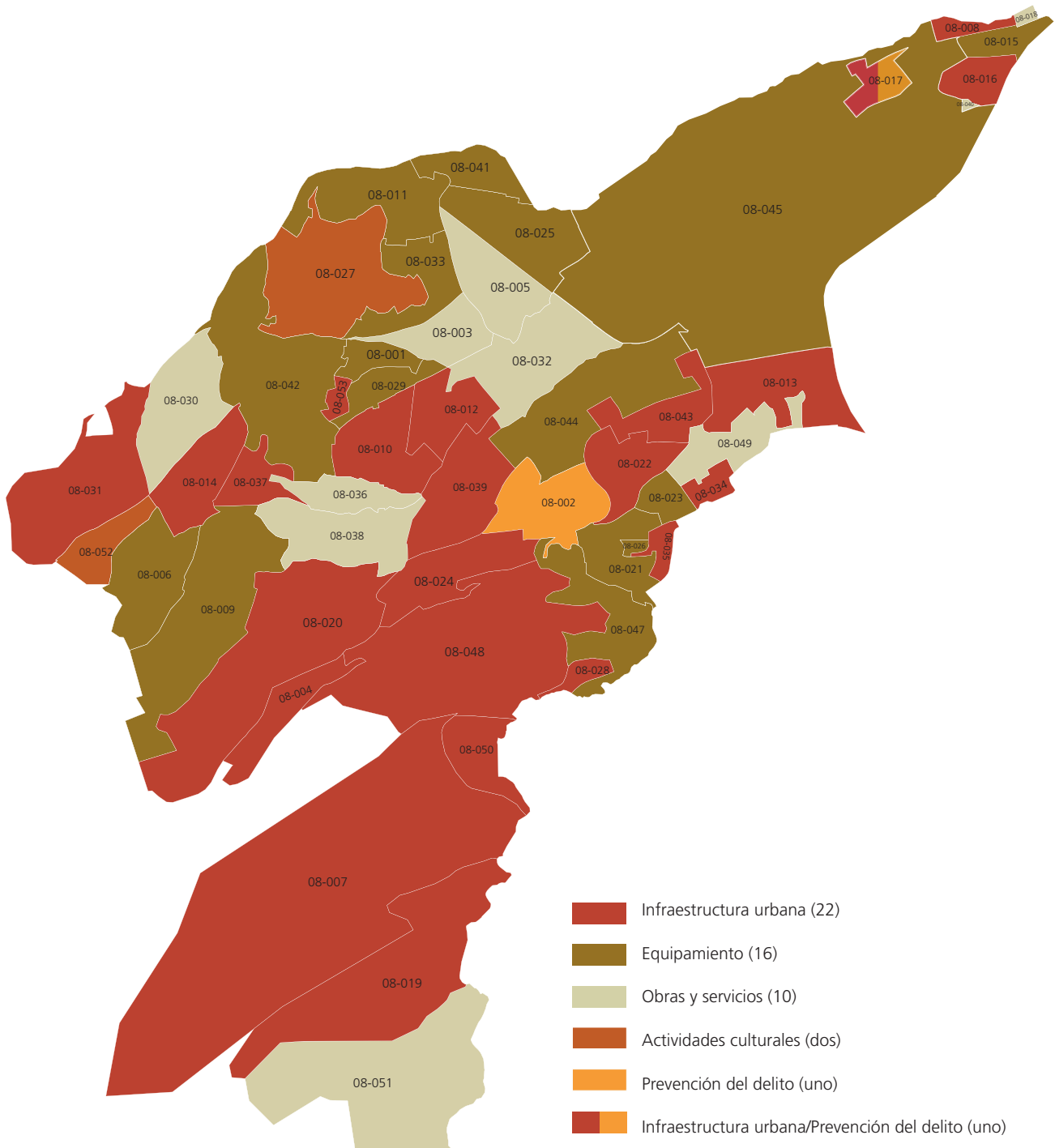
Modalidad elegida para emitir opinión (porcentajes)



■ MRO ■ Internet en módulo ■ Internet vía remota

FUENTE: Elaborados por la DEOEG con base en la lista nominal proporcionada por la DERFE-INE, con fecha de corte al 15 de julio de 2016 (incluye a las ciudadanas y los ciudadanos que recogieron su credencial para votar hasta el 30 de julio) y datos proporcionados por la UTSI relativos a las opiniones emitidas en la jornada electoral.

Rubro general al que pertenece el proyecto específico ganador en las colonias de la delegación

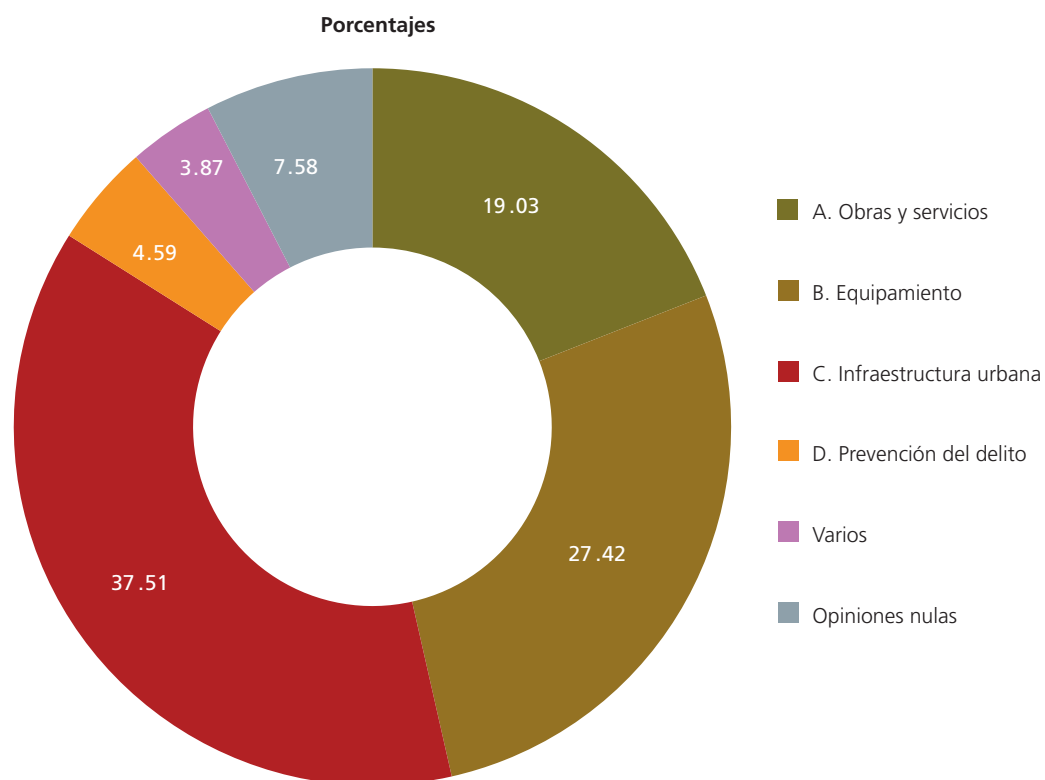


FUENTE: Elaborado por la DEOEYG con base en las opiniones emitidas en la jornada electiva.

Opiniones emitidas por rubro general y proyectos específicos

Total de opiniones emitidas	26 423	100%
<hr/>		
A. Obras y servicios	5 029	19.03%
A.1 Muros de contención y bardas o rejas perimetrales	2 389	9.04%
A.2 Pasamanos y barandales (instalación y rehabilitación)	332	1.26%
A.3 Mejora de entornos habitacionales	462	1.75%
A.4 Servicios urbanos brindados por los órganos político-administrativos	1 846	6.99%
<hr/>		
B. Equipamiento	7 244	27.42%
B.1 Construcción o acondicionamiento de instalaciones y/o espacios públicos	7 244	27.42%
<hr/>		
C. Infraestructura urbana	9 910	37.51%
C.1 Alcantarillado y drenaje	295	1.12%
C.2 Guarniciones y banquetas	1 184	4.48%
C.3 Pavimentación y reductores de velocidad	6 694	25.33%
C.4 Infraestructura para discapacitados	113	0.43%
C.5 Balizamiento, nomenclatura y señalización	82	0.31%
C.6 Red hidráulica	852	3.22%
C.7 Escalinatas y puentes peatonales	690	2.61%
C.8 Tanques de gas	0	0%
<hr/>		
D. Prevención del delito	1 214	4.59%
D.1 Alarmas vecinales	316	1.20%
D.2 Cámaras de vigilancia	329	1.25%
D.3 Vehículos para patrullaje (adquisición)	284	1.07%
D.4 Módulos de vigilancia	200	0.76%
D.5 Presencia policiaca	85	0.32%
D.6 Acceso controlado a unidades habitacionales	0	0%

E. Actividades recreativas	43	0.16%
E.1 Promoción de actividades lúdicas y recreativas	43	0.16%
F. Actividades deportivas	0	0%
F.1 Promoción de actividades físicas y eventos deportivos	0	0%
G. Actividades culturales	979	3.71%
G.1 Promoción de actividades socio-culturales	979	3.71%
Otros	0	0%
Opiniones nulas	2 004	7.58%



Fuente: Elaborado por la DEOEG con base en las opiniones emitidas en la Consulta ciudadana sobre presupuesto participativo 2017.

Nota: En la categoría Varios se agruparon los rubros generales "Actividades recreativas" (0.16%), "Actividades deportivas" (0.0%), "Actividades culturales" (3.37%) y "Otros" (0.0%).

Resultados por colonia

Clave y nombre de la colonia o pueblo y distrito electoral local al que pertenece	A. Obras y servicios				B. Equipamiento	C. Infraestructura urbana							D. Prevención del delito				
	A.1	A.2	A.3	A.4	B.1	C.1	C.2	C.3	C.4	C.5	C.6	C.7	D.1	D.2	D.3	D.4	D.5
08-001 - Atacaxco - XXXIII	38	-	-	-	373	-	-	51	-	-	-	-	-	-	-	-	-
08-002 - Barranca Seca - XXXIII	-	9	-	13	-	-	-	132	4	-	4	-	-	329	-	-	-
08-003 - Barros Sierra - XXXIII	-	-	-	163	139	-	-	39	-	-	22	-	-	-	-	-	-
08-004 - Cazulco (Barr) - XXXIII	-	-	-	23	119	28	-	123	-	-	-	-	-	-	-	-	-
08-005 - Cuauhtémoc - XXXIII	-	-	-	170	166	-	-	67	-	-	25	-	-	-	64	-	-
08-006 - El Ermitaño - XXXIII	92	-	-	-	226	-	68	4	-	-	196	-	-	-	-	-	-
08-007 - El Gavillero - XXXIII	-	-	-	48	-	-	-	134	-	-	20	-	-	-	-	-	-
08-008 - Batán Viejo (El Maestro) - XXXIII	30	-	-	-	24	-	-	16	-	-	35	-	-	-	-	-	24
08-009 - El Ocotal - XXXIII	-	-	-	23	593	-	30	145	-	-	-	-	-	-	-	-	-
08-010 - El Rosal - XXXIII	-	-	-	-	247	-	-	258	-	-	-	170	-	-	-	-	-
08-011 - El Tanque - XXXIII	59	-	-	-	491	-	13	54	-	-	-	7	316	-	-	-	-
08-012 - El Toro - XXXIII	-	-	-	23	117	-	38	310	-	-	-	-	-	-	-	-	-
08-013 - Héroes de Padierna - XXXIII	-	-	-	65	171	-	314	-	-	-	-	-	-	-	-	-	-
08-014 - Huayatla - XXXIII	80	-	10	-	-	-	110	188	-	-	-	-	-	-	-	-	-
08-015 - Independencia Batán Norte (U Hab) - XXXIII	-	-	-	22	95	8	49	38	7	-	-	2	-	-	-	6	-
08-016 - Independencia Batán Sur (U Hab) - XXXIII	58	-	-	-	5	-	-	127	-	-	43	-	-	-	-	7	-
08-017 - Independencia San Ramón (U Hab) - XXXIII	-	4	-	13	46	63	-	71	15	-	-	-	-	-	-	71	-
08-018 - INFONAVIT (U Hab) - XXXIII	-	-	27	-	6	-	-	4	-	-	8	-	-	-	-	-	-
08-019 - Ixtlahualtongo- XXXIII	-	-	-	-	53	-	-	27	-	-	64	-	-	-	-	-	-
08-020 - La Carbonera - XXXIII	-	-	-	-	17	-	-	365	-	-	-	156	-	-	-	-	-
08-021 - La Concepción - XXXIII	-	-	-	23	350	-	-	115	-	-	-	-	-	-	-	-	-
08-022 - La Cruz - XXXIII	-	-	-	-	102	-	-	453	-	-	-	-	-	-	-	-	-
08-023 - La Guadalupe - XXXIII	-	-	-	-	114	-	-	98	-	-	-	-	-	-	-	-	-
08-024 - La Magdalena Atlitic (Pblo) - XXXIII	133	-	-	60	81	-	-	358	2	-	-	-	-	-	-	-	-
08-025 - La Malinche - XXXIII	-	-	-	113	635	-	58	29	-	-	-	33	-	-	27	-	-
08-026 - Las Calles (Barr) - XXXIII	-	-	-	18	144	-	-	9	-	-	9	-	-	-	-	-	-
08-027 - Las Cruces - XXXIII	104	174	-	22	-	-	10	166	-	-	-	29	-	-	-	42	-
08-028 - Las Huertas - XXXIII	-	-	-	54	57	-	-	107	-	-	-	-	-	-	-	-	-
08-029 - Las Palmas - XXXIII	-	-	-	86	151	-	15	103	-	-	-	29	-	-	-	-	-
08-030 - Lomas de San Bernabé - XXXIII	289	-	-	41	56	-	-	181	-	-	-	-	-	-	-	-	-
08-031 - Lomas de San Bernabé (Ampl) - XXXIII	8	29	-	81	-	-	8	257	-	-	93	-	-	-	-	-	-

Resultados por colonia

E. Actividades recreativas	G. Actividades culturales	Opiniones nulas	Lista nominal	Total de opiniones emitidas							Participación (%)
				MRO		Internet en módulo		Internet vía remota		Total	
				Cantidad	%	Cantidad	%	Cantidad	%		
E.1	G.1										
-	-	17	1 135	461	96.24	18	3.76	0	0	479	42.20
-	23	33	3 870	531	97.07	15	2.74	1	0.18	547	14.13
-	-	18	3 528	363	95.28	18	4.72	0	0	381	10.80
-	-	21	1 009	288	91.72	26	8.28	0	0	314	31.12
-	-	31	5 045	474	90.63	47	8.99	2	0.38	523	10.37
-	-	40	3 355	598	95.53	28	4.47	0	0	626	18.66
-	96	201	1 721	486	97.39	13	2.61	0	0	499	28.99
-	-	8	548	137	100	0	0	0	0	137	25
-	-	35	5 647	782	94.67	44	5.33	0	0	826	14.63
-	80	59	5 881	768	94.35	45	5.53	1	0.12	814	13.84
-	-	48	8 367	963	97.47	25	2.53	0	0	988	11.81
-	-	22	3 090	476	93.33	30	5.88	4	0.78	510	16.50
-	-	38	4 162	573	97.45	14	2.38	1	0.17	588	14.13
-	-	22	3 163	395	96.34	13	3.17	2	0.49	410	12.96
-	-	12	1 719	238	99.58	1	0.42	0	0	239	13.90
-	-	14	1 384	253	99.61	0	0	1	0.39	254	18.35
-	29	7	2 315	314	98.43	3	0.94	2	0.63	319	13.78
-	-	0	207	44	97.78	1	2.22	0	0	45	21.74
-	-	212	980	344	96.63	12	3.37	0	0	356	36.33
-	-	32	3 914	557	97.72	12	2.11	1	0.18	570	14.56
-	-	18	1 405	477	94.27	28	5.53	1	0.20	506	36.01
-	-	20	3 811	560	97.39	15	2.61	0	0	575	15.09
-	-	80	1 395	287	98.29	5	1.71	0	0	292	20.93
-	-	33	2 364	639	95.80	28	4.20	0	0	667	28.21
-	-	43	8 106	904	96.38	32	3.41	2	0.21	938	11.57
-	-	1	414	164	90.61	13	7.18	4	2.21	181	43.72
-	321	42	7 913	890	97.80	20	2.20	0	0	910	11.50
-	-	15	579	230	98.71	3	1.29	0	0	233	40.24
-	-	17	2 169	379	94.51	9	2.24	13	3.24	401	18.49
-	-	51	6 087	493	79.77	125	20.23	0	0	618	10.15
-	-	29	4 293	477	94.46	27	5.35	1	0.20	505	11.76

Resultados por colonia

Clave y nombre de la colonia o pueblo y distrito electoral local al que pertenece	A. Obras y servicios				B. Equipamiento	C. Infraestructura urbana							D. Prevención del delito					
	A.1	A.2	A.3	A.4	B.1	C.1	C.2	C.3	C.4	C.5	C.6	C.7	D.1	D.2	D.3	D.4	D.5	
08-032 - Lomas Quebradas - XXXIII	73	-	-	204	61	-	-	85	-	-	-	-	-	-	-	-	-	-
08-033 - Los Padres - XXXIII	-	-	119	-	229	62	-	39	6	-	-	20	-	-	-	-	-	-
08-034 - Pedregal 2 (Conj Hab) - XXXIII	-	-	-	26	-	-	-	29	-	-	-	-	-	-	-	-	-	-
08-035 - Plazuela del Pedregal - XXXIII	16	-	-	40	-	-	-	201	-	-	-	-	-	-	-	-	-	-
08-036 - Potrerillo - XXXIII	-	-	-	153	108	-	-	-	-	-	-	67	-	-	-	-	-	33
08-037 - Potrerillo (Ampl) - XXXIII	111	-	-	-	16	-	-	128	-	-	15	24	-	-	-	-	-	-
08-038 - Pueblo Nuevo Alto - XXXIII	427	51	-	37	-	-	-	127	-	23	140	-	-	-	-	-	-	-
08-039 - Pueblo Nuevo Bajo - XXXIII	-	-	-	33	7	-	171	138	-	-	-	-	-	-	-	-	-	-
08-040 - Puente Sierra - XXXIII	-	-	-	29	-	-	-	-	-	9	-	-	-	-	-	-	-	-
08-041 - San Bartolo Ameyalco - XXXIII	-	58	-	-	222	107	57	-	-	-	-	-	-	-	179	-	-	-
08-042 - San Bernabé Ocotepec (Pblo) - XXXIII	-	-	28	5	574	-	70	38	79	35	-	44	-	-	-	-	15	-
08-043 - San Francisco - XXXIII	-	-	-	24	120	-	-	273	-	-	-	-	-	-	-	-	-	-
08-044 - San Francisco (Barr) - XXXIII	78	7	-	-	134	1	-	13	-	15	-	-	-	-	-	-	-	28
08-045 - San Jerónimo Aculco-Lídice (Pblo) - XXXIII	-	-	-	45	799	-	118	61	-	-	20	-	-	-	-	-	-	-
08-047 - San Nicolás Totolapan - XXXIII	11	-	52	1	201	24	-	62	-	-	-	-	-	-	-	-	59	-
08-048 - San Nicolás Totolapan (Pblo) - XXXIII	-	-	226	-	18	2	-	1 005	-	-	89	-	-	-	-	-	-	-
08-049 - Santa Teresa - XXXIII	212	-	-	84	91	-	-	-	-	-	-	-	-	-	-	-	-	-
08-050 - Subestación- XXXIII	139	-	-	-	19	-	55	162	-	-	-	-	-	-	-	-	-	-
08-051 - Tierra Colorada - XXXIII	431	-	-	-	-	-	-	-	-	-	69	-	-	-	-	-	-	-
08-052 - Tierra Unida - XXXIII	-	-	-	-	67	-	-	82	-	-	-	-	-	-	14	-	-	-
08-053 - Vista Hermosa - XXXIII	-	-	-	104	-	-	-	222	-	-	-	109	-	-	-	-	-	-
Total	2 389	332	462	1 846	7 244	295	1 184	6 694	113	82	852	690	316	329	284	200	85	
Total por rubro general	5 029				7 244	9 910							1 214					

Resultados por colonia

E. Actividades recreativas	G. Actividades culturales	Opiniones nulas	Lista nominal	Total de opiniones emitidas							Participación (%)
				MRO		Internet en módulo		Internet vía remota		Total	
				Cantidad	%	Cantidad	%	Cantidad	%		
E.1	G.1										
-	-	19	3 579	428	96.83	13	2.94	1	0.23	442	12.35
-	-	34	5 283	473	92.93	36	7.07	0	0	509	9.63
-	-	4	618	58	98.31	1	1.69	0	0	59	9.55
-	-	7	596	259	98.11	5	1.89	0	0	264	44.30
-	6	20	2 272	379	97.93	8	2.07	0	0	387	17.03
-	-	5	1 431	289	96.66	9	3.01	1	0.33	299	20.89
43	-	71	4 683	894	97.28	24	2.61	1	0.11	919	19.62
-	-	17	2 665	363	99.18	3	0.82	0	0	366	13.73
-	-	6	155	43	97.73	1	2.27	0	0	44	28.39
-	-	46	3 651	660	98.65	8	1.20	1	0.15	669	18.32
-	167	50	8 620	1 060	95.93	44	3.98	1	0.09	1 105	12.82
-	-	47	2 902	450	96.98	14	3.02	0	0	464	15.99
-	-	15	3 672	264	90.72	26	8.93	1	0.34	291	7.92
-	4	36	17 373	1 041	96.12	40	3.69	2	0.18	1 083	6.23
-	-	15	2 426	409	96.24	16	3.76	0	0	425	17.52
-	-	37	8 820	1 217	88.38	159	11.55	1	0.07	1 377	15.61
-	-	63	2 104	443	98.44	7	1.56	0	0	450	21.39
-	-	33	1 009	370	90.69	38	9.31	0	0	408	40.44
-	-	213	3 483	711	99.72	2	0.28	0	0	713	20.47
-	253	25	2 372	433	98.19	8	1.81	0	0	441	18.59
-	-	22	1 309	438	95.84	18	3.94	1	0.22	457	34.91
43	979	2 004	178 599	25 227	95.47	1 150	4.35	46	0.17	26 423	14.79

FUENTE: Elaborado por la DEOEYG con base en la lista nominal proporcionada por la DERFE-INE, con fecha de corte al 15 de julio de 2016 (incluye a las ciudadanas y los ciudadanos que recogieron su credencial para votar hasta el 30 de julio) y datos proporcionados por la UTSI relativos a las opiniones emitidas en la jornada electoral.

Milpa Alta



Resultados

- De las 8 881 opiniones emitidas en la delegación, dos de cada 100 se emitieron a través del SEI.
- El promedio de participación ciudadana en la delegación es de 12.40%. Siete colonias se encuentran por debajo del promedio y en cinco hubo una participación más alta.
- En cinco de las 12 colonias no se emitieron opiniones a través del SEI por la vía remota.

Rubros generales

- Del total de las opiniones emitidas en la delegación, 54.17% fueron para un proyecto correspondiente al rubro general "Equipamiento".
- En 11 de las 12 colonias de la delegación se presentó la misma situación.

Proyectos específicos registrados

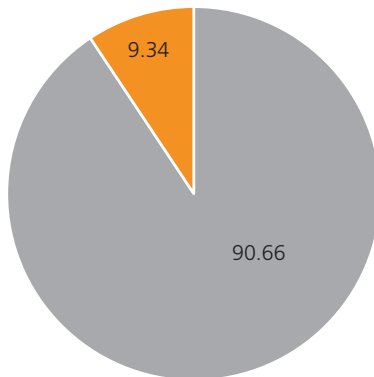
- De los 141 proyectos específicos registrados por la ciudadanía en la delegación, solo 38.30% fueron dictaminados favorablemente.
- En la delegación todos los proyectos específicos sometidos a consulta recibieron opiniones (100%).

Milpa Alta Participación en la delegación

Lista nominal	Total de opiniones	Participación (%)
95 083	8 881	9.34

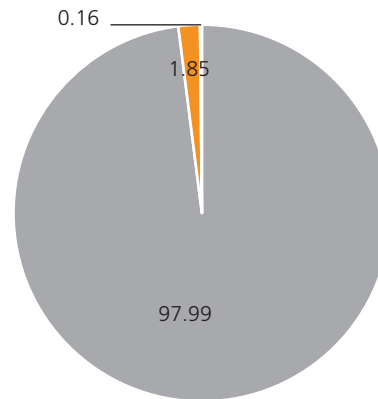
Modalidad utilizada	Opiniones	Porcentajes
MRO	8 703	97.99
Internet en módulo	164	1.85
Internet vía remota	14	0.16

Participación en la delegación (porcentajes)



■ Abstención ■ Participación

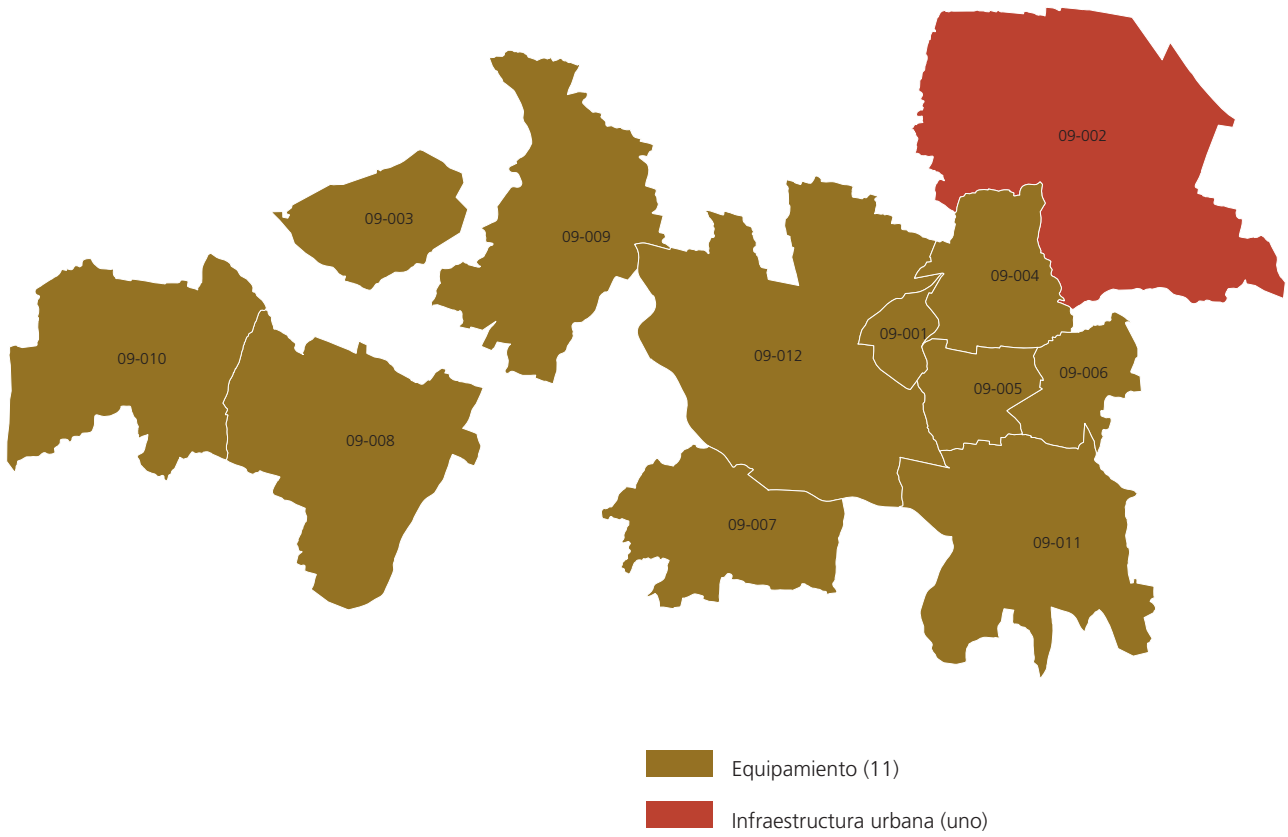
Modalidad elegida para emitir opinión (porcentajes)



■ MRO ■ Internet en módulo ■ Internet vía remota

FUENTE: Elaborados por la DEOEG con base en la lista nominal proporcionada por la DERFE-INE, con fecha de corte al 15 de julio de 2016 (incluye a las ciudadanas y los ciudadanos que recogieron su credencial para votar hasta el 30 de julio) y datos proporcionados por la UTSI relativos a las opiniones emitidas en la jornada electoral.

Rubro general al que pertenece el proyecto específico ganador en las colonias de la delegación

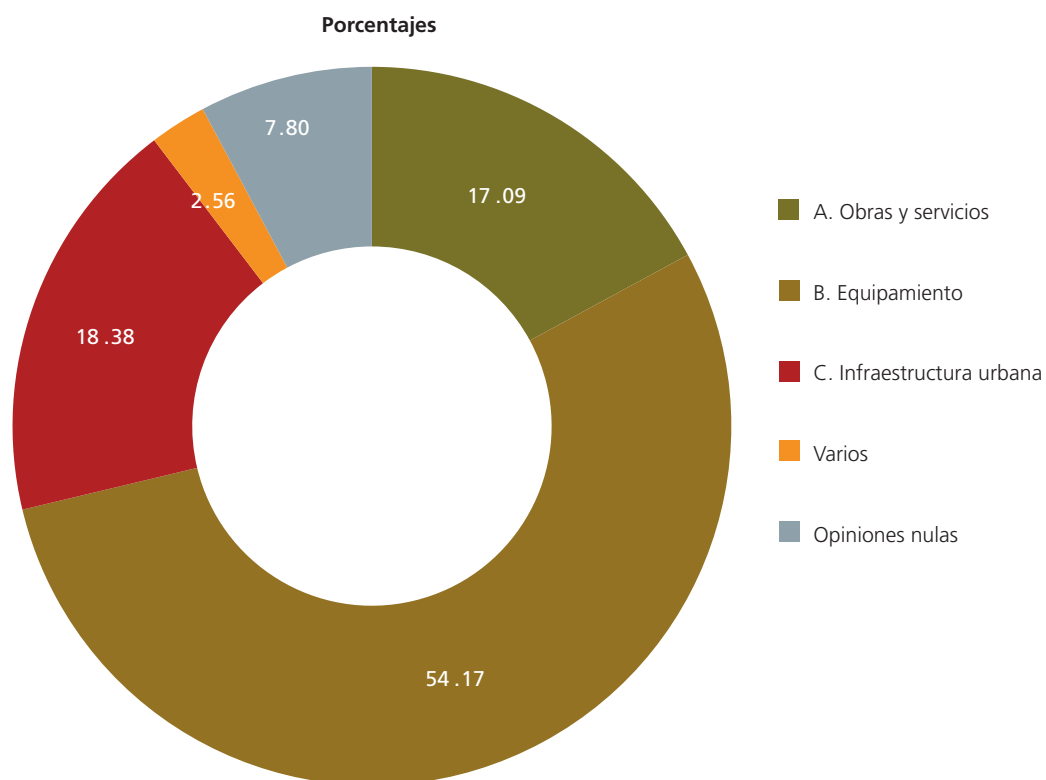


FUENTE: Elaborado por la DEOEG con base en las opiniones emitidas en la jornada electiva.

Opiniones emitidas por rubro general y proyectos específicos

Total de opiniones emitidas	8 881	100%
<hr/>		
A. Obras y servicios	1 518	17.09%
A.1 Muros de contención y bardas o rejas perimetrales	286	3.22%
A.2 Pasamanos y barandales (instalación y rehabilitación)	0	0%
A.3 Mejora de entornos habitacionales	0	0%
A.4 Servicios urbanos brindados por los órganos político-administrativos	1 232	13.87%
<hr/>		
B. Equipamiento	4 811	54.17%
B.1 Construcción o acondicionamiento de instalaciones y/o espacios públicos	4 811	54.17%
<hr/>		
C. Infraestructura urbana	1 632	18.38%
C.1 Alcantarillado y drenaje	1 142	12.86%
C.2 Guarniciones y banquetas	95	1.07%
C.3 Pavimentación y reductores de velocidad	373	4.20%
C.4 Infraestructura para discapacitados	0	0%
C.5 Balizamiento, nomenclatura y señalización	0	0%
C.6 Red hidráulica	22	0.25%
C.7 Escalinatas y puentes peatonales	0	0%
C.8 Tanques de gas	0	0%
<hr/>		
D. Prevención del delito	0	0%
D.1 Alarmas vecinales	0	0%
D.2 Cámaras de vigilancia	0	0%
D.3 Vehículos para patrullaje (adquisición)	0	0%
D.4 Módulos de vigilancia	0	0%
D.5 Presencia policiaca	0	0%
D.6 Acceso controlado a unidades habitacionales	0	0%

E. Actividades recreativas	0	0%
E.1 Promoción de actividades lúdicas y recreativas	0	0%
F. Actividades deportivas	0	0%
F.1 Promoción de actividades físicas y eventos deportivos	0	0%
G. Actividades culturales	155	1.75%
G.1 Promoción de actividades socio-culturales	155	1.75%
Otros	72	0.81%
Opiniones nulas	693	7.80%



FUENTE: Elaborado por la DEOEYG con base en las opiniones emitidas en la Consulta ciudadana sobre presupuesto participativo 2017.

NOTA: En la categoría Varios se agruparon los rubros generales "Actividades recreativas" (0.0%), "Actividades deportivas" (0.0%), "Actividades culturales" (1.75%) y "Otros" (0.81%).

Resultados por colonia

Clave y nombre de la colonia o pueblo y distrito electoral local al que pertenece	A. Obras y servicios		B. Equipamiento	C. Infraestructura urbana				G. Actividades culturales	Otros	Opiniones nulas
	A.1	A.4	B.1	C.1	C.2	C.3	C.6	G.1		
09-001 - San Agustín Ohtenco (Pblo) - XXXIV	-	-	197	-	-	134	-	-	-	11
09-002 - San Antonio Tecomitl (Pblo) - XXXIV	-	880	-	1 118	-	-	-	-	-	86
09-003 - San Bartolomé Xicomulco (Pblo) - XXXIV	-	-	174	-	-	-	-	155	-	157
09-004 - San Francisco Tecoxpa (Pblo) - XXXIV	-	-	619	-	-	-	-	-	72	30
09-005 - San Jerónimo Miacatlán (Pblo) - XXXIV	-	78	146	-	-	-	-	-	-	129
09-006 - San Juan Tepenahuac (Pblo) - XXXIV	-	-	156	-	-	-	-	-	-	2
09-007 - San Lorenzo Tlacoyucan (Pblo) - XXXIV	174	-	360	-	-	-	-	-	-	20
09-008 - San Pablo Oztotepec (Pblo) - XXXIV	27	-	880	-	-	17	-	-	-	29
09-009 - San Pedro Atocpan (Pblo) - XXXIV	21	-	162	24	-	-	-	-	-	44
09-010 - San Salvador Cuauhtenco (Pblo) - XXXIV	-	83	736	-	-	222	-	-	-	39
09-011 - Santa Ana Tlacotenco (Pblo) - XXXIV	-	-	860	-	-	-	-	-	-	90
09-012 - Villa Milpa Alta (Pblo) - XXXIV	64	191	521	-	95	-	22	-	-	56
Total	286	1 232	4 811	1 142	95	373	22	155	72	693
Total por rubro general	1 518			1 632						

Resultados por colonia

Lista nominal	Total de opiniones emitidas							Participación (%)
	MRO		Internet en módulo		Internet vía remota		Total	
	Cantidad	%	Cantidad	%	Cantidad	%		
1 172	341	99.71	1	0.29	0	0	342	29.18
21 006	2 054	98.56	29	1.39	1	0.05	2 084	9.92
3 822	479	98.56	5	1.03	2	0.41	486	12.72
3 716	679	94.17	42	5.83	0	0	721	19.40
2 330	342	96.88	5	1.42	6	1.70	353	15.15
1 485	158	100	0	0	0	0	158	10.64
3 847	545	98.38	9	1.62	0	0	554	14.40
12 986	945	99.16	7	0.73	1	0.10	953	7.34
9 060	242	96.41	8	3.19	1	0.40	251	2.77
10 484	1 077	99.72	2	0.19	1	0.09	1 080	10.30
8 367	941	99.05	9	0.95	0	0	950	11.35
16 808	900	94.84	47	4.95	2	0.21	949	5.65
95 083	8 703	98	164	1.85	14	0.16	8 881	9.34

FUENTE: Elaborado por la DEOEYG con base en la lista nominal proporcionada por la DERFE-INE, con fecha de corte al 15 de julio de 2016 (incluye a las ciudadanas y los ciudadanos que recogieron su credencial para votar hasta el 30 de julio) y datos proporcionados por la UTSI relativos a las opiniones emitidas en la jornada electoral.

Álvaro Obregón



Resultados

- De las 77 080 opiniones emitidas en la delegación, 94 de cada 100 se emitieron en MRO.
- El promedio de participación ciudadana en la delegación es de 18.88%. 149 colonias se encuentran por debajo del promedio y 100 están por arriba.
- En 86 de las 249 colonias no se emitieron opiniones a través del SEI por la vía remota.

Rubros generales

- En congruencia con los resultados de la entidad, del total de las opiniones emitidas en la delegación, 40.99% fueron para un proyecto correspondiente al rubro general "Infraestructura urbana".
- En 105 de las 249 colonias se mantiene dicha tendencia.

Proyectos específicos registrados

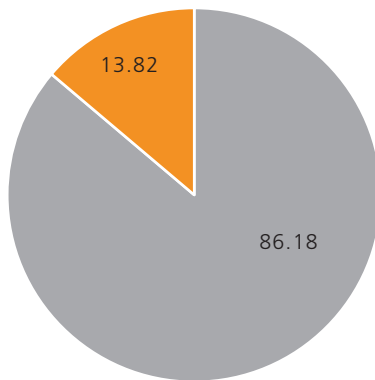
- De los 2 382 proyectos específicos registrados en la delegación, 45.21% fueron dictaminados favorablemente.
- En la delegación, 1.67% de los proyectos específicos sometidos a consulta no recibieron opiniones.

Álvaro Obregón Participación en la delegación

Lista nominal	Total de opiniones	Participación (%)
557 655	77 080	13.82

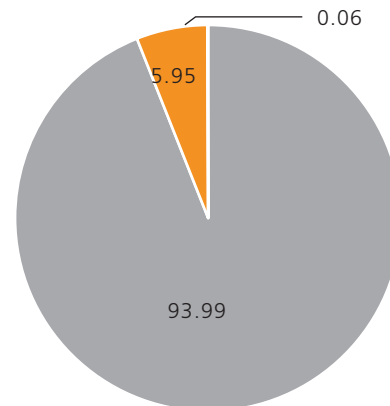
Modalidad utilizada	Opiniones	Porcentajes
MRO	72 445	93.99
Internet en módulo	4 585	5.95
Internet vía remota	50	0.06

Participación en la delegación (porcentajes)



■ Abstención ■ Participación

Modalidad elegida para emitir opinión (porcentajes)



■ MRO ■ Internet en módulo ■ Internet vía remota

FUENTE: Elaborados por la DEOEG con base en la lista nominal proporcionada por la DERFE-INE, con fecha de corte al 15 de julio de 2016 (incluye a las ciudadanas y los ciudadanos que recogieron su credencial para votar hasta el 30 de julio) y datos proporcionados por la UTSI relativos a las opiniones emitidas en la jornada electoral.

Rubro general al que pertenece el proyecto específico ganador en las colonias de la delegación



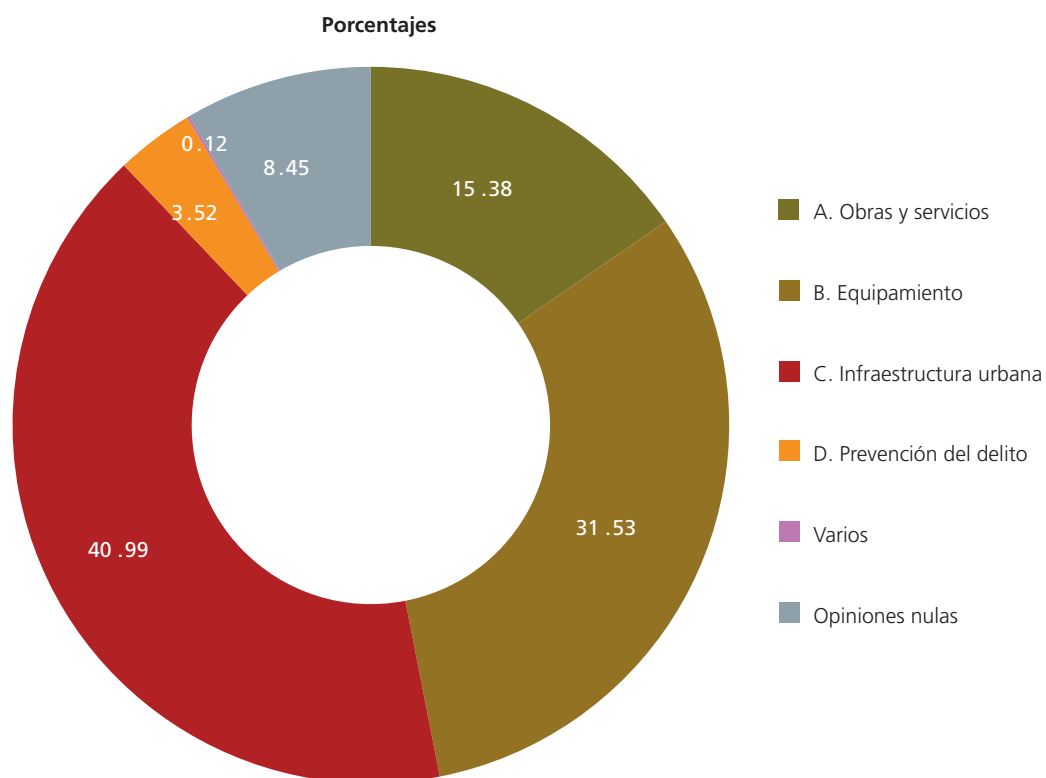
- Infraestructura urbana (105)
- Equipamiento (95)
- Obras y servicios (36)
- Prevención del delito (12)
- Obras y servicios/Equipamiento (uno)

FUENTE: Elaborado por la DEOEG con base en las opiniones emitidas en la jornada electiva.

Opiniones emitidas por rubro general y proyectos específicos

Total de opiniones emitidas	77 080	100%
<hr/>		
A. Obras y servicios	11 857	15.38%
A.1 Muros de contención y bardas o rejas perimetrales	3 106	4.03%
A.2 Pasamanos y barandales (instalación y rehabilitación)	1 976	2.56%
A.3 Mejora de entornos habitacionales	1 781	2.31%
A.4 Servicios urbanos brindados por los órganos político-administrativos	4 994	6.48%
<hr/>		
B. Equipamiento	24 306	31.53%
B.1 Construcción o acondicionamiento de instalaciones y/o espacios públicos	24 306	31.53%
<hr/>		
C. Infraestructura urbana	31 593	40.99%
C.1 Alcantarillado y drenaje	1 619	2.10%
C.2 Guarniciones y banquetas	7 089	9.20%
C.3 Pavimentación y reductores de velocidad	10 541	13.68%
C.4 Infraestructura para discapacitados	957	1.24%
C.5 Balizamiento, nomenclatura y señalización	113	0.15%
C.6 Red hidráulica	9 049	11.74%
C.7 Escalinatas y puentes peatonales	2 225	2.89%
C.8 Tanques de gas	0	0%
<hr/>		
D. Prevención del delito	2 713	3.52%
D.1 Alarmas vecinales	0	0%
D.2 Cámaras de vigilancia	1 597	2.07%
D.3 Vehículos para patrullaje (adquisición)	549	0.71%
D.4 Módulos de vigilancia	85	0.11%
D.5 Presencia policiaca	0	0%
D.6 Acceso controlado a unidades habitacionales	482	0.63%

E. Actividades recreativas	0	0%
E.1 Promoción de actividades lúdicas y recreativas	0	0%
F. Actividades deportivas	0	0%
F.1 Promoción de actividades físicas y eventos deportivos	0	0%
G. Actividades culturales	96	0.12%
G.1 Promoción de actividades socio-culturales	96	0.12%
Otros	0	0%
Opiniones nulas	6 515	8.45%



FUENTE: Elaborado por la DEOBYG con base en las opiniones emitidas en la Consulta ciudadana sobre presupuesto participativo 2017.

NOTA: En la categoría Varios se agruparon los rubros generales "Actividades recreativas" (0.0%), "Actividades deportivas" (0.0%), "Actividades culturales" (0.12%) y "Otros" (0.0%).

Resultados por colonia

Clave y nombre de la colonia o pueblo y distrito electoral local al que pertenece	A. Obras y servicios				B. Equipamiento	C. Infraestructura urbana							D. Prevención del delito			
	A.1	A.2	A.3	A.4	B.1	C.1	C.2	C.3	C.4	C.5	C.6	C.7	D.2	D.3	D.4	D.6
10-001 - Abraham González - XVIII	-	-	-	29	-	-	-	-	-	-	71	-	-	-	-	-
10-002 - Acueducto - XVIII	-	-	-	-	130	-	-	21	-	-	40	-	-	-	-	-
10-003 - Acuilotla - XXV	-	-	-	-	175	-	-	106	-	-	-	-	-	-	-	-
10-004 - Hacienda de Guadalupe Chimalistac - XXIII	-	-	-	-	-	-	-	8	-	-	-	-	-	-	-	-
10-005 - Águilas 3er. Parque - XXIII	-	89	-	-	58	-	9	292	-	-	-	-	-	-	-	-
10-006 - Águilas Pilares - XXIII	65	-	-	-	-	-	-	-	-	-	-	-	-	-	-	-
10-007 - Alcantarilla - XXV	-	-	-	2	13	-	-	-	-	-	1	-	-	-	-	1
10-008 - Alfalfar - XXIII	-	-	-	-	-	-	169	114	-	-	-	-	-	-	-	-
10-009 - Alfonso XIII - XXIII	-	-	-	163	-	-	11	8	-	-	2	-	-	-	-	-
10-010 - Alpes - XXIII	-	-	-	-	11	-	52	-	-	-	22	-	-	-	-	-
10-011 - Alpes (Ampl) - XXIII	-	-	-	97	69	-	-	-	-	-	-	-	-	-	-	-
10-013 - La Mexicana (Ampl) - XVIII	-	-	-	82	41	-	-	-	-	-	61	-	-	-	-	-
10-014 - Jalalpa (Ampl) - XX	-	-	-	-	124	-	8	-	-	-	6	-	-	-	-	-
10-015 - Arboledas Politoco - XXV	-	-	-	14	54	-	-	8	-	-	5	-	-	-	-	-
10-016 - Arcos de Centenario - XXIII	-	-	-	-	-	-	-	-	-	-	75	-	-	-	-	-
10-017 - Arturo Gámiz - XXV	26	-	-	21	7	-	-	-	-	-	-	-	-	-	-	-
10-018 - Arturo Martínez - XVIII	-	-	-	-	133	-	119	-	-	-	-	-	-	-	-	-
10-019 - Arvide - XVIII	-	-	-	-	152	-	-	-	-	-	118	13	-	-	-	-
10-020 - Atlamaxac - XXV	-	-	-	-	101	-	-	-	-	-	29	-	-	-	-	-
10-021 - Atlamaya - XXIII	-	-	-	7	-	-	-	4	-	-	-	-	1	-	-	-
10-022 - Ave Real - XXV	-	-	-	-	85	-	18	-	-	-	-	-	-	-	-	-
10-023 - Ave Real (Ampl) - XXV	-	-	-	-	19	-	-	-	-	-	18	29	-	-	-	-
10-024 - Axotla - XXIII	-	-	-	-	269	-	-	289	-	-	-	-	-	-	-	-
10-025 - Balcones de Cehuayo - XXV	-	-	-	-	38	-	-	-	-	-	-	138	-	-	-	-
10-026 - Barrio Norte - XVIII	-	20	-	283	407	-	-	612	186	-	82	-	-	-	-	-
10-027 - Batallón de San Patricio (U Hab) - XXIII	93	-	13	-	-	-	-	11	1	-	-	-	-	-	-	-
10-028 - Bejero - XX	-	-	-	-	128	-	-	177	-	-	-	-	-	-	-	-
10-029 - Belén de las Flores - XVIII	33	7	-	-	172	324	-	-	-	-	60	-	-	-	-	-
10-030 - Belén de las Flores Sección Relleno - XVIII	-	-	-	-	132	-	-	-	-	-	-	-	-	-	-	-
10-031 - Bella Vista - XVIII	51	-	-	100	-	-	-	-	-	-	214	-	-	-	-	-
10-032 - Bonanza - XVIII	-	-	-	-	29	-	8	38	-	-	17	-	-	-	-	-

Resultados por colonia

G. Actividades culturales	Opiniones nulas	Lista nominal	Total de opiniones emitidas							Participación (%)
			MRO		Internet en módulo		Internet vía remota		Total	
			Cantidad	%	Cantidad	%	Cantidad	%		
G.1										
-	15	568	114	99.13	1	0.87	0	0	115	20.25
-	54	2 300	206	84.08	39	15.92	0	0	245	10.65
-	14	1 167	275	93.22	20	6.78	0	0	295	25.28
-	0	820	8	100	0	0	0	0	8	0.98
-	36	3 366	448	92.56	36	7.44	0	0	484	14.38
-	12	1 639	75	97.40	2	2.60	0	0	77	4.70
-	0	441	9	52.94	8	47.06	0	0	17	3.85
-	16	1 538	290	96.99	9	3.01	0	0	299	19.44
-	12	7 571	172	87.76	24	12.24	0	0	196	2.59
-	10	2 564	95	100	0	0	0	0	95	3.71
-	12	2 120	177	99.44	1	0.56	0	0	178	8.40
-	13	1 136	195	98.98	2	1.02	0	0	197	17.34
-	11	1 377	142	95.30	7	4.70	0	0	149	10.82
-	6	377	72	82.76	15	17.24	0	0	87	23.08
-	19	201	89	94.68	5	5.32	0	0	94	46.77
-	3	235	45	78.95	12	21.05	0	0	57	24.26
-	39	1 457	257	88.32	34	11.68	0	0	291	19.97
-	15	637	250	83.89	48	16.11	0	0	298	46.78
-	7	585	111	81.02	26	18.98	0	0	137	23.42
-	2	838	13	92.86	0	0	1	7.14	14	1.67
-	10	1 072	105	92.92	8	7.08	0	0	113	10.54
-	6	316	64	88.89	8	11.11	0	0	72	22.78
-	16	2 025	527	91.81	47	8.19	0	0	574	28.35
-	29	901	202	98.54	3	1.46	0	0	205	22.75
-	118	11 514	1 603	93.85	105	6.15	0	0	1 708	14.83
-	8	929	124	98.41	2	1.59	0	0	126	13.56
-	20	1 294	312	96	13	4	0	0	325	25.12
-	23	1 844	567	91.60	52	8.40	0	0	619	33.57
-	30	436	154	95.06	8	4.94	0	0	162	37.16
-	238	7 775	563	93.37	40	6.63	0	0	603	7.76
-	4	1 323	85	88.54	11	11.46	0	0	96	7.26

Resultados por colonia

Clave y nombre de la colonia o pueblo y distrito electoral local al que pertenece	A. Obras y servicios				B. Equipamiento	C. Infraestructura urbana							D. Prevención del delito			
	A.1	A.2	A.3	A.4	B.1	C.1	C.2	C.3	C.4	C.5	C.6	C.7	D.2	D.3	D.4	D.6
10-033 - Bosques de Tarango - XXV	-	-	-	-	-	-	-	81	-	-	17	-	189	-	-	5
10-034 - Calzada Jalalpa - XVIII	-	89	-	-	-	-	-	-	-	-	19	-	380	-	-	-
10-035 - Campo de Tiro los Gamitos - XX	-	-	-	1	7	-	-	37	-	-	12	-	-	-	-	4
10-036 - Cañada del Olivar (U Hab) - XXIII	58	-	-	-	71	-	-	-	-	-	-	-	-	-	-	-
10-037 - Canutillo (Aguascalientes) - XXV	-	-	-	-	21	-	-	-	-	-	-	7	-	-	-	-
10-038 - Canutillo 3ra. Sección - XXIII	-	-	-	-	-	-	-	-	-	-	80	-	78	-	-	-
10-039 - Canutillo Predio la Presa - XXV	5	4	-	-	76	-	-	-	-	-	-	-	-	-	-	-
10-040 - Carola - XVIII	-	-	-	-	55	-	-	-	-	-	85	-	-	-	-	-
10-041 - Cedro Chico - XXV	-	-	3	-	6	-	-	-	-	-	51	-	-	-	-	-
10-042 - Chimalistac - XXIII	-	-	-	-	4	-	-	15	-	-	-	-	12	-	-	-
10-043 - Colinas de Tarango - XXIII	-	-	-	6	21	-	30	-	-	-	-	-	-	-	-	-
10-044 - Colinas del Sur - XXIII	-	-	-	-	137	-	-	-	175	-	-	-	-	-	-	-
10-045 - Conciencia Proletaria - XXIII	-	-	-	-	74	-	-	-	-	-	-	-	40	-	-	-
10-046 - Cooperativa Cehuayo - XXV	114	-	-	-	20	-	-	-	-	-	-	-	-	-	-	-
10-047 - Corpus Christy - XXV	-	-	153	20	273	-	-	54	-	-	-	4	-	-	-	-
10-048 - Corpus Christy Ampl Xocomecatla - XXV	6	-	-	-	51	-	-	8	-	-	1	36	-	-	-	-
10-049 - Cove - XVIII	-	-	-	151	-	-	-	52	-	-	271	-	-	-	-	-
10-050 - Cristo Rey - XVIII	-	-	-	-	147	-	-	-	-	-	-	-	-	-	-	-
10-051 - De Tarango (Rncda) - XXIII	-	-	-	-	-	-	15	-	-	-	-	-	43	-	-	-
10-052 - Desarrollo Urbano - XVIII	7	-	-	-	678	-	-	55	-	-	17	-	-	-	-	-
10-053 - Dos Ríos - XXV	-	-	-	-	153	-	-	-	-	-	-	-	-	-	-	-
10-054 - El Árbol - XX	-	-	-	62	-	-	-	-	-	-	126	-	-	-	-	-
10-055 - El Batán - XXV	-	-	-	-	45	-	-	18	-	-	41	-	-	-	-	-
10-056 - El Bosque - XVIII	-	-	-	-	193	-	-	33	-	-	18	-	-	-	-	-
10-057 - El Bosque 2da. Sección (Ampl) - XVIII	-	-	-	-	-	-	-	82	-	-	-	-	-	-	-	-
10-058 - El Bosque Sección Torres - XVIII	-	-	-	-	68	-	-	-	-	89	1	-	-	-	-	-
10-059 - El Capulín - XVIII	-	-	-	-	92	-	-	93	-	-	39	-	-	-	-	-
10-060 - El Capulín (Ampl) - XVIII	-	5	-	10	55	-	-	-	-	-	52	-	-	-	-	-

Resultados por colonia

G. Actividades culturales	Opiniones nulas	Lista nominal	Total de opiniones emitidas							Participación (%)
			MRO		Internet en módulo		Internet vía remota		Total	
			Cantidad	%	Cantidad	%	Cantidad	%		
G.1										
-	6	2 244	284	95.30	14	4.70	0	0	298	13.28
-	46	3 508	533	99.81	1	0.19	0	0	534	15.22
-	1	283	50	80.65	12	19.35	0	0	62	21.91
-	4	526	129	96.99	4	3.01	0	0	133	25.29
-	1	111	29	100	0	0	0	0	29	26.13
-	23	2 418	176	97.24	2	1.10	3	1.66	181	7.49
-	4	271	77	86.52	12	13.48	0	0	89	32.84
-	38	377	155	87.08	23	12.92	0	0	178	47.21
-	3	215	63	100	0	0	0	0	63	29.30
-	20	813	51	100	0	0	0	0	51	6.27
-	0	428	56	98.25	0	0	1	1.75	57	13.32
-	17	6 993	317	96.35	10	3.04	2	0.61	329	4.70
-	3	339	117	100	0	0	0	0	117	34.51
-	32	1 449	152	91.57	14	8.43	0	0	166	11.46
-	72	6 399	559	97.05	17	2.95	0	0	576	9
-	6	1 618	91	84.26	17	15.74	0	0	108	6.67
-	21	3 324	478	96.57	16	3.23	1	0.20	495	14.89
-	140	835	282	98.26	5	1.74	0	0	287	34.37
-	1	123	59	100	0	0	0	0	59	47.97
-	81	3 304	806	96.18	32	3.82	0	0	838	25.36
-	3	809	152	97.44	4	2.56	0	0	156	19.28
-	10	665	172	86.87	26	13.13	0	0	198	29.77
-	2	192	100	94.34	6	5.66	0	0	106	55.21
-	13	674	244	94.94	13	5.06	0	0	257	38.13
-	100	424	165	90.66	17	9.34	0	0	182	42.92
-	4	152	144	88.89	18	11.11	0	0	162	1/
-	16	1 221	214	89.17	26	10.83	0	0	240	19.66
-	7	425	118	91.47	11	8.53	0	0	129	30.35

Resultados por colonia

Clave y nombre de la colonia o pueblo y distrito electoral local al que pertenece	A. Obras y servicios				B. Equipamiento	C. Infraestructura urbana							D. Prevención del delito			
	A.1	A.2	A.3	A.4	B.1	C.1	C.2	C.3	C.4	C.5	C.6	C.7	D.2	D.3	D.4	D.6
10-061 - El Cuernito - XVIII	-	-	-	37	4	-	-	-	-	-	-	-	6	-	-	23
10-062 - El Mirador - XXIII	-	-	-	-	-	-	-	88	-	-	-	53	-	-	-	-
10-063 - El Paraíso - XVIII	-	-	-	-	11	-	-	61	-	-	68	-	-	79	-	-
10-064 - El Pirú (Fracc) - XVIII	-	-	-	-	52	-	144	40	-	-	43	-	-	-	-	-
10-065 - El Pirul - XX	-	-	-	-	36	27	-	205	-	-	-	-	-	-	-	-
10-066 - El Pocito - XVIII	-	-	-	-	92	-	-	-	-	-	166	-	-	-	-	-
10-067 - El Rodeo - XVIII	17	-	-	-	65	-	-	-	-	-	-	-	-	-	-	-
10-068 - El Ruedo - XXV	-	-	-	-	-	-	-	18	-	-	-	6	-	-	-	-
10-069 - Emancipación del Pueblo - XXV	18	-	-	-	-	-	-	-	-	-	-	-	42	-	-	100
10-070 - Estado de Hidalgo (Ampl) - XVIII	48	-	-	-	44	-	-	-	-	-	6	-	-	-	-	-
10-071 - Estado de Hidalgo- XVIII	-	-	-	53	69	-	-	-	-	-	21	-	-	-	-	-
10-072 - Flor de María - XXIII	62	-	-	-	-	-	-	30	-	-	-	-	-	-	-	-
10-073 - Florida - XXIII	10	-	-	47	19	-	45	114	-	15	-	-	-	-	-	-
10-074 - Francisco Villa - XVIII	-	-	-	97	302	-	-	7	-	-	91	-	-	153	-	-
10-075 - Galeana - XXIII	-	-	-	-	-	-	-	-	-	-	41	-	-	-	-	-
10-076 - Garcimarrero - XXV	-	-	-	172	181	-	-	99	-	-	101	-	-	-	-	-
10-077 - Garcimarrero Norte- XXV	-	115	-	-	89	-	18	-	-	-	138	-	-	-	-	-
10-078 - Garcimarrero Reacomodo - XXV	-	-	-	-	39	-	-	-	-	-	10	-	-	-	-	-
10-079 - Golondrinas - XVIII	250	-	-	-	-	-	35	5	-	-	33	-	-	-	-	-
10-080 - Golondrinas 1ra. Sección - XVIII	-	-	-	60	169	-	-	-	-	-	138	48	-	-	-	-
10-081 - Golondrinas 2da. Sección - XVIII	91	-	-	-	277	-	-	-	-	-	-	-	-	-	-	-
10-082 - Gral. A. Rosales - XX	-	-	-	3	48	-	-	-	-	-	11	-	-	-	-	-
10-083 - Gral. C. A. Madrazo - XX	-	-	-	-	29	-	-	198	-	-	-	-	-	-	-	-
10-084 - Guadalupe Inn - XXIII	-	-	-	58	8	-	34	-	-	-	-	-	-	-	-	-
10-085 - Herón Proal - XXV	-	-	-	-	-	-	-	373	-	-	29	-	-	-	-	-
10-086 - Hogar y Redención - XXIII	-	86	-	-	50	-	66	-	-	-	148	-	-	-	-	-
10-087 - Isidro Fabela - XVIII	-	-	-	-	261	-	-	-	-	-	58	-	-	-	-	-
10-088 - Jalalpa - XX	163	-	-	-	101	-	-	-	-	-	-	-	-	-	-	-
10-089 - Jalalpa el Grande - XX	-	-	-	-	905	459	-	-	-	-	-	-	-	-	-	-
10-090 - Jalalpa Tepito- XX	-	-	-	-	89	-	46	-	-	-	83	-	-	-	-	-
10-091 - Jardines del Pedregal - XXIII	-	-	-	-	206	-	118	-	-	-	-	-	-	-	-	-

Resultados por colonia

G. Actividades culturales	Opiniones nulas	Lista nominal	Total de opiniones emitidas							Participación (%)
			MRO		Internet en módulo		Internet vía remota		Total	
			Cantidad	%	Cantidad	%	Cantidad	%		
G.1										
-	1	546	71	100	0	0	0	0	71	13
-	15	483	153	98.08	3	1.92	0	0	156	32.30
-	10	3 677	205	89.52	24	10.48	0	0	229	6.23
-	30	992	296	95.79	13	4.21	0	0	309	31.15
-	12	1 652	239	85.36	41	14.64	0	0	280	16.95
-	13	561	259	95.57	12	4.43	0	0	271	48.31
-	7	168	85	95.51	4	4.49	0	0	89	52.98
-	2	168	23	88.46	3	11.54	0	0	26	15.48
53	12	525	220	97.78	5	2.22	0	0	225	42.86
-	11	275	105	96.33	4	3.67	0	0	109	39.64
-	56	1 333	174	87.44	24	12.06	1	0.50	199	14.93
-	38	843	118	90.77	12	9.23	0	0	130	15.42
-	19	4 230	263	97.77	4	1.49	2	0.74	269	6.36
-	48	3 119	675	96.70	22	3.15	1	0.14	698	22.38
-	27	491	66	97.06	2	2.94	0	0	68	13.85
-	23	2 562	534	92.71	42	7.29	0	0	576	22.48
-	40	3 091	373	93.25	27	6.75	0	0	400	12.94
-	3	409	47	90.38	5	9.62	0	0	52	12.71
-	17	3 132	309	90.88	31	9.12	0	0	340	10.86
-	35	1 973	425	94.44	25	5.56	0	0	450	22.81
-	64	2 009	420	97.22	12	2.78	0	0	432	21.50
-	3	243	64	98.46	1	1.54	0	0	65	26.75
-	14	761	239	99.17	2	0.83	0	0	241	31.67
-	34	2 833	134	100	0	0	0	0	134	4.73
-	17	2 242	416	99.28	3	0.72	0	0	419	18.69
-	23	2 633	357	95.71	16	4.29	0	0	373	14.17
-	18	1 807	313	92.88	24	7.12	0	0	337	18.65
-	413	3 619	637	94.09	37	5.47	3	0.44	677	18.71
-	175	8 133	1 452	94.35	87	5.65	0	0	1 539	18.92
-	35	2 801	237	93.68	16	6.32	0	0	253	9.03
-	68	9 569	390	99.49	1	0.26	1	0.26	392	4.10

Resultados por colonia

Clave y nombre de la colonia o pueblo y distrito electoral local al que pertenece	A. Obras y servicios				B. Equipamiento	C. Infraestructura urbana							D. Prevención del delito				
	A.1	A.2	A.3	A.4	B.1	C.1	C.2	C.3	C.4	C.5	C.6	C.7	D.2	D.3	D.4	D.6	
10-092 - José María Pino Suárez - XVIII	-	-	-	435	77	-	5	-	-	-	-	-	-	-	-	-	-
10-093 - Juristas - XXV	-	-	-	-	97	-	-	-	-	-	23	-	-	-	-	-	-
10-094 - La Angostura - XXV	-	-	-	-	214	-	-	-	-	-	134	-	-	-	-	-	-
10-095 - La Araña - XXV	-	-	-	-	122	-	-	30	-	-	-	-	-	-	-	-	-
10-096 - La Cañada - XVIII	-	-	7	-	256	-	-	260	-	-	-	-	-	-	-	-	-
10-097 - La Cascada - XXIII	229	8	-	13	-	-	-	10	-	-	8	104	-	-	-	-	-
10-098 - La Cebada (Ampl) - XX	-	-	-	-	89	-	-	-	-	-	160	-	-	-	-	-	-
10-100 - La Conchita - XVIII	-	-	-	77	22	78	-	141	-	-	47	-	-	-	-	-	-
10-101 - La Herradura - XXIII	-	-	-	-	-	-	-	27	-	-	26	-	-	-	-	-	-
10-102 - La Huerta - XX	-	-	-	-	-	-	56	3	-	-	140	-	-	-	-	-	-
10-103 - La Joya - XVIII	-	5	-	-	12	-	-	-	-	-	203	-	-	63	-	-	-
10-104 - La Loma- XX	-	-	-	88	-	-	-	-	-	-	-	-	-	-	-	-	-
10-105 - La Martinica - XXIII	-	-	-	-	95	-	-	26	-	-	-	115	-	-	-	-	-
10-106 - La Mexicana - XX	-	-	-	-	136	-	251	16	-	-	187	-	-	-	-	-	-
10-107 - La Milagrosa - XXV	10	-	-	13	-	-	-	151	-	-	-	-	-	-	-	-	-
10-108 - La Otra Banda - XXIII	-	-	-	-	-	-	-	30	-	-	-	-	33	-	-	-	-
10-109 - La Palmita - XVIII	-	-	-	-	181	-	190	101	-	-	-	-	-	-	-	-	-
10-110 - La Pera Xochinahuac (U Hab) - XXV	-	-	55	2	-	-	-	341	-	-	-	-	-	-	-	-	14
10-111 - La Presa - XVIII	-	-	-	-	121	-	-	-	-	-	98	-	-	-	-	-	-
10-112 - La Presa Sección Hornos - XVIII	21	-	-	-	110	-	-	-	-	-	39	-	-	-	-	-	-
10-113 - Ladera Grande o La Cebadita - XX	-	-	-	36	59	-	-	-	-	-	-	-	-	-	-	-	-
10-114 - Las Águilas - XXIII	-	-	-	72	61	-	-	-	-	-	-	-	26	-	-	-	-
10-115 - Las Águilas (Ampl) - XXIII	-	143	-	40	487	-	23	7	-	-	8	-	-	-	-	-	-
10-116 - Las Águilas Secc. Hornos - XXIII	-	-	-	-	14	-	-	-	-	-	148	-	-	-	-	-	-
10-118 - Las Cuevitas - XVIII	-	-	-	-	79	72	18	31	-	-	2	-	-	-	-	-	-
10-119 - Las Palmas - XVIII	-	9	5	-	37	-	-	-	-	-	83	-	-	34	-	-	-
10-120 - Liberación Proletaria - XX	-	-	-	-	65	-	-	-	-	-	64	-	-	-	-	-	-
10-121 - Liberales de 1857 - XVIII	-	-	22	142	89	-	9	110	-	-	11	12	-	-	-	-	-
10-122 - Llano Redondo - XXV	-	-	-	16	159	-	-	-	-	-	12	-	-	-	-	-	-
10-123 - Lomas de Axomiatla - XXV	-	-	-	-	3	-	-	17	-	-	-	-	-	-	-	-	-
10-124 - Lomas de Becerra - XVIII	-	35	-	13	25	-	792	82	-	-	27	-	-	-	-	-	-

Resultados por colonia

G. Actividades culturales	Opiniones nulas	Lista nominal	Total de opiniones emitidas							Participación (%)
			MRO		Internet en módulo		Internet vía remota		Total	
			Cantidad	%	Cantidad	%	Cantidad	%		
G.1										
-	33	4 949	522	94.91	27	4.91	1	0.18	550	11.11
-	12	484	132	100	0	0	0	0	132	27.27
-	15	1 293	353	97.25	10	2.75	0	0	363	28.07
-	3	607	143	92.26	12	7.74	0	0	155	25.54
-	34	2 791	502	90.13	55	9.87	0	0	557	19.96
-	7	2 099	357	94.20	22	5.80	0	0	379	18.06
-	15	922	263	99.62	1	0.38	0	0	264	28.63
-	11	2 336	361	96.01	13	3.46	2	0.53	376	16.10
-	1	425	49	90.74	5	9.26	0	0	54	12.71
-	15	381	188	87.85	26	12.15	0	0	214	56.17
-	44	2 220	307	93.88	20	6.12	0	0	327	14.73
-	4	1 992	91	98.91	0	0	1	1.09	92	4.62
-	14	1 575	239	95.60	11	4.40	0	0	250	15.87
-	45	4 886	585	92.13	50	7.87	0	0	635	13
-	6	823	156	86.67	24	13.33	0	0	180	21.87
-	1	464	60	93.75	4	6.25	0	0	64	13.79
-	15	1 130	458	94.05	29	5.95	0	0	487	43.10
-	31	935	442	99.77	1	0.23	0	0	443	47.38
-	10	922	191	83.41	38	16.59	0	0	229	24.84
-	14	722	173	94.02	11	5.98	0	0	184	25.48
-	20	391	112	97.39	3	2.61	0	0	115	29.41
-	95	4 136	227	89.37	27	10.63	0	0	254	6.14
-	19	7 285	669	92.02	58	7.98	0	0	727	9.98
-	16	665	176	98.88	2	1.12	0	0	178	26.77
-	5	1 423	191	92.27	16	7.73	0	0	207	14.55
-	0	1 281	149	88.69	19	11.31	0	0	168	13.11
-	19	1 576	140	94.59	8	5.41	0	0	148	9.39
-	15	4 162	355	86.59	55	13.41	0	0	410	9.85
-	11	1 137	185	93.43	13	6.57	0	0	198	17.41
-	0	1 323	20	100	0	0	0	0	20	1.51
23	83	7 314	999	92.50	81	7.50	0	0	1 080	14.77

Resultados por colonia

Clave y nombre de la colonia o pueblo y distrito electoral local al que pertenece	A. Obras y servicios				B. Equipamiento	C. Infraestructura urbana							D. Prevención del delito				
	A.1	A.2	A.3	A.4	B.1	C.1	C.2	C.3	C.4	C.5	C.6	C.7	D.2	D.3	D.4	D.6	
10-125 - Lomas de Becerra (U Hab) - XVIII	14	-	28	65	173	-	-	33	-	-	-	-	-	-	-	-	-
10-126 - Lomas de Becerra Arvide (U Hab) - XVIII	-	-	-	-	230	-	-	-	-	-	-	-	-	-	-	-	63
10-127 - Lomas de Capula - XVIII	31	-	-	20	82	-	118	-	-	-	275	-	-	-	-	-	-
10-128 - Lomas de Capulín - XXV	-	-	-	-	12	-	-	169	-	-	2	6	-	-	-	-	-
10-129 - Lomas de Centenario (U Hab) - XXV	-	-	-	-	19	-	-	47	-	-	7	-	-	-	-	-	-
10-130 - Lomas de Chamontoya - XXV	-	-	-	-	257	5	6	-	-	-	162	-	-	-	-	-	-
10-131 - Lomas de Guadalupe - XXV	-	-	-	-	-	-	45	106	-	-	-	-	-	-	-	-	-
10-132 - Lomas de la Era - XXV	-	-	-	-	35	-	3	220	-	-	13	782	-	-	-	-	-
10-133 - Lomas de las Águilas - XXV	-	-	-	-	-	-	108	-	-	-	-	-	44	-	-	-	-
10-134 - Lomas de los Ángeles Tetelpan - XXIII	-	-	-	-	137	-	89	70	-	-	34	130	-	-	-	-	-
10-135 - Lomas de los Cedros - XXV	-	-	-	-	101	-	268	-	18	-	-	-	-	-	-	-	-
10-136 - Lomas de Nuevo México - XX	-	-	-	4	60	-	15	-	-	-	194	-	-	-	-	-	-
10-138 - Lomas de Puerta Grande - XXV	-	-	-	-	120	-	14	-	-	-	40	-	-	-	-	-	-
10-139 - Lomas de San Ángel Inn - XXIII	-	-	-	-	5	49	-	-	-	-	-	-	111	-	-	-	-
10-140 - Lomas de Santa Fe - XX	-	-	-	-	18	17	-	-	-	-	-	-	-	-	-	-	-
10-141 - Lomas de Santo Domingo - XVIII	-	-	9	-	97	-	-	-	-	-	66	-	-	-	-	-	-
10-142 - Lomas de Santo Domingo (Amp) - XVIII	-	-	-	14	92	-	76	-	-	-	20	-	-	-	-	-	-
10-143 - Lomas de Tarango - XXIII	-	-	-	31	92	-	-	-	-	-	-	-	65	-	85	-	-
10-144 - Lomas de Tetelpan - XXIII	-	-	-	-	-	-	-	42	-	-	31	-	-	-	-	-	-
10-145 - Loreto - XXIII	18	-	-	-	-	46	-	132	-	-	-	-	-	-	-	-	-
10-146 - Los Cedros - XXV	-	-	-	-	80	-	-	7	-	-	26	-	-	-	-	-	-
10-147 - Los Gamitos - XX	57	-	-	-	155	-	-	8	-	-	18	-	-	-	-	-	-
10-148 - Margarita M. de Juárez - XX	-	-	-	-	73	-	-	51	-	-	34	-	-	-	-	-	-
10-149 - María G. de García Ruiz - XVIII	-	-	-	-	72	-	9	-	-	-	152	-	-	-	-	-	-
10-150 - Mártires de Tacubaya - XVIII	-	-	-	8	23	-	-	-	-	-	45	-	-	-	-	-	-

Resultados por colonia

G. Actividades culturales	Opiniones nulas	Lista nominal	Total de opiniones emitidas							Participación (%)
			MRO		Internet en módulo		Internet vía remota		Total	
			Cantidad	%	Cantidad	%	Cantidad	%		
G.1										
-	14	1 744	307	93.88	20	6.12	0	0	327	18.75
-	10	1 402	301	99.34	2	0.66	0	0	303	21.61
-	16	4 200	505	93.17	37	6.83	0	0	542	12.90
-	10	788	170	85.43	29	14.57	0	0	199	25.25
-	3	321	71	93.42	5	6.58	0	0	76	23.68
-	33	4 329	435	93.95	27	5.83	1	0.22	463	10.70
-	27	1 102	176	98.88	2	1.12	0	0	178	16.15
-	43	10 829	1 027	93.70	66	6.02	3	0.27	1 096	10.12
-	4	1 837	152	97.44	3	1.92	1	0.64	156	8.49
-	34	3 211	432	87.45	62	12.55	0	0	494	15.38
-	17	3 140	378	93.56	25	6.19	1	0.25	404	12.87
6	30	1 513	295	95.47	14	4.53	0	0	309	20.42
-	18	2 396	192	100	0	0	0	0	192	8.01
-	3	1 560	163	97.02	5	2.98	0	0	168	10.77
-	0	215	34	97.14	1	2.86	0	0	35	16.28
-	11	580	181	98.91	2	1.09	0	0	183	31.55
-	8	785	201	95.71	9	4.29	0	0	210	26.75
-	7	2 369	268	95.71	12	4.29	0	0	280	11.82
-	3	1 640	73	96.05	3	3.95	0	0	76	4.63
-	41	495	236	99.58	1	0.42	0	0	237	47.88
-	9	666	115	94.26	7	5.74	0	0	122	18.32
-	17	738	226	88.63	29	11.37	0	0	255	34.55
-	6	762	158	96.34	6	3.66	0	0	164	21.52
-	22	2 545	249	97.65	6	2.35	0	0	255	10.02
-	2	644	71	91.03	7	8.97	0	0	78	12.11

Resultados por colonia

Clave y nombre de la colonia o pueblo y distrito electoral local al que pertenece	A. Obras y servicios				B. Equipamiento	C. Infraestructura urbana							D. Prevención del delito			
	A.1	A.2	A.3	A.4	B.1	C.1	C.2	C.3	C.4	C.5	C.6	C.7	D.2	D.3	D.4	D.6
10-151 - Merced Gómez - XXIII	-	-	30	10	208	-	-	-	-	-	163	-	-	-	-	-
10-152 - Metropolitano (U Hab) - XXIII	-	-	-	-	-	-	-	-	-	-	80	-	-	-	-	36
10-153 - Miguel Gaona Armenta - XXV	-	113	-	-	88	-	-	190	-	-	-	-	-	-	-	-
10-154 - Miguel Hidalgo - XXIII	63	-	-	-	85	-	-	-	-	-	-	-	-	-	-	-
10-155 - Milpa del Cedro - XXV	2	-	-	-	72	-	-	-	-	-	-	-	-	-	-	-
10-156 - Minas de Cristo - XVIII	-	-	-	-	351	-	-	341	-	-	44	-	-	-	-	-
10-157 - Molino de Rosas - XXIII	-	-	210	-	-	-	77	52	-	-	-	-	-	-	-	-
10-158 - Molino de Rosas (Ampl) - XXIII	-	-	-	112	29	-	-	-	-	-	2	-	-	-	-	-
10-159 - Molino de Santo Domingo - XVIII	-	-	-	261	238	-	30	-	-	-	-	-	-	-	-	-
10-160 - Molino de Santo Domingo (U Hab) - XVIII	-	-	-	34	203	-	-	-	168	-	-	-	-	-	-	-
10-161 - Ocho de Agosto - XVIII	26	-	-	-	25	-	-	96	-	-	118	-	-	-	-	-
10-162 - Ocotillos - XXV	-	-	-	-	-	-	-	-	-	-	33	-	-	-	-	-
10-163 - Olivar de los Padres - XXIII	-	-	-	11	200	-	422	-	-	-	-	-	-	-	-	-
10-166 - Palmas - XVIII	-	13	-	79	53	-	136	-	-	-	-	-	-	-	-	-
10-167 - Palmas Axotitla - XXV	-	-	81	-	138	-	-	-	-	-	140	-	-	-	-	-
10-168 - Paraje el Caballito - XXV	-	12	3	-	83	-	-	36	-	-	135	-	-	-	-	-
10-169 - Parque Residencial San Antonio (U Hab) - XVIII	-	-	-	13	-	-	-	-	-	-	70	-	-	-	-	15
10-170 - Paseo de las Lomas-San Gabriel - XX	3	-	-	-	45	-	-	2	-	-	-	-	-	-	-	-
10-171 - Piloto (Adolfo López Mateos) - XVIII	18	-	-	-	122	-	80	-	32	-	78	215	-	-	-	-
10-172 - Piloto (Adolfo López Mateos) (Ampl) - XVIII	8	-	-	-	642	-	-	15	-	-	130	-	-	40	-	-
10-173 - Poder Popular - XXIII	-	-	-	-	288	-	-	-	-	-	-	-	-	-	-	-
10-174 - Pólvora - XVIII	-	-	-	-	-	-	-	85	-	-	259	-	-	-	-	-
10-175 - Ponciano Arriaga - XXV	-	7	-	-	-	-	88	-	-	-	-	-	-	-	-	-
10-176 - Prados la Providencia - XXV	-	-	3	-	1	-	-	58	-	-	119	-	-	-	-	-
10-177 - Presidentes - XVIII	-	-	-	27	70	-	351	-	-	-	18	-	-	29	-	-
10-178 - Presidentes 1ra. (Ampl) - XVIII	-	-	-	-	63	-	-	-	-	-	236	-	-	-	-	-
10-179 - Presidentes 2da. (Ampl) - XVIII	-	3	-	249	331	-	-	-	-	-	22	-	-	-	-	-

Resultados por colonia

G. Actividades culturales	Opiniones nulas	Lista nominal	Total de opiniones emitidas							Participación (%)
			MRO		Internet en módulo		Internet vía remota		Total	
			Cantidad	%	Cantidad	%	Cantidad	%		
G.1										
-	14	5 916	413	97.18	12	2.82	0	0	425	7.18
-	2	985	118	100	0	0	0	0	118	11.98
-	23	1 091	359	86.71	55	13.29	0	0	414	37.95
-	104	734	230	91.27	22	8.73	0	0	252	34.33
-	1	134	75	100	0	0	0	0	75	55.97
-	24	2 808	725	95.39	35	4.61	0	0	760	27.07
-	48	5 879	352	90.96	35	9.04	0	0	387	6.58
-	11	1 037	142	92.21	12	7.79	0	0	154	14.85
-	24	4 245	520	94.03	33	5.97	0	0	553	13.03
-	22	1 274	407	95.32	19	4.45	1	0.23	427	33.52
-	12	1 173	269	97.11	8	2.89	0	0	277	23.61
-	7	801	31	77.50	9	22.50	0	0	40	4.99
-	44	9 243	656	96.90	21	3.10	0	0	677	7.32
-	16	2 737	288	96.97	9	3.03	0	0	297	10.85
-	23	1 783	364	95.29	18	4.71	0	0	382	21.42
-	15	2 046	263	92.61	21	7.39	0	0	284	13.88
-	2	1 825	100	100	0	0	0	0	100	5.48
-	1	747	51	100	0	0	0	0	51	6.83
-	53	4 511	546	91.30	52	8.70	0	0	598	13.26
-	51	6 690	852	96.16	34	3.84	0	0	886	13.24
-	15	1 078	283	93.40	20	6.60	0	0	303	28.11
-	11	1 697	334	94.08	21	5.92	0	0	355	20.92
-	15	1 124	105	95.45	5	4.55	0	0	110	9.79
-	10	1 340	175	91.62	16	8.38	0	0	191	14.25
-	23	4 033	489	94.40	29	5.60	0	0	518	12.84
-	26	1 686	307	94.46	18	5.54	0	0	325	19.28
-	45	4 293	625	96.15	25	3.85	0	0	650	15.14

Resultados por colonia

Clave y nombre de la colonia o pueblo y distrito electoral local al que pertenece	A. Obras y servicios				B. Equipamiento	C. Infraestructura urbana							D. Prevención del delito			
	A.1	A.2	A.3	A.4	B.1	C.1	C.2	C.3	C.4	C.5	C.6	C.7	D.2	D.3	D.4	D.6
10-180 - Privada Centenario - XXIII	-	-	-	-	75	-	-	-	-	-	-	-	4	-	-	-
10-181 - Prof. José Arturo López - XXIII	-	-	21	-	245	-	-	-	-	-	182	-	-	-	-	-
10-182 - Progreso Tizapán - XXIII	-	-	19	152	597	-	-	60	-	-	-	-	-	-	-	-
10-183 - Pueblo Nuevo - XX	-	-	-	-	-	29	-	10	-	-	80	-	-	-	-	-
10-184 - Puente Colorado - XXV	15	143	-	-	61	-	-	44	-	-	7	-	-	-	-	-
10-185 - Puente Colorado (Ampl) - XXV	-	87	-	-	-	-	-	-	-	-	237	19	-	-	-	-
10-186 - Punta de Cehuayo - XXV	-	127	-	102	-	-	-	-	-	-	-	-	-	-	-	-
10-187 - Reacomodo el Cuernito - XVIII	-	-	-	-	241	-	-	36	-	-	94	-	-	-	-	-
10-188 - Reacomodo Pino Suárez - XVIII	-	-	-	-	118	-	-	29	-	-	9	-	-	-	-	-
10-189 - Real del Monte - XVIII	-	-	-	39	47	-	-	68	-	-	60	-	-	-	-	-
10-190 - Rincón de la Bolsa - XXV	-	102	-	-	83	-	-	-	-	-	-	28	-	-	-	-
10-192 - San Ángel - XXIII	-	-	-	-	-	8	5	-	3	-	-	-	-	-	-	-
10-193 - San Ángel Inn - XXIII	-	-	-	5	-	-	-	6	-	-	-	-	8	-	-	-
10-194 - San Bartolo Ameyalco (Pblo) - XXV	-	-	-	-	434	-	7	1064	-	-	30	-	-	-	-	-
10-195 - San Clemente - XXV	65	158	-	-	-	-	41	-	-	-	-	6	-	-	-	-
10-196 - San Gabriel- XX	-	-	-	-	30	-	-	-	-	-	-	-	-	-	-	-
10-197 - San Pedro de los Pinos - XVIII	-	-	12	-	126	-	-	-	-	-	-	-	-	-	-	-
10-198 - Santa Fe - XVIII	-	-	-	-	169	-	484	25	-	-	-	-	-	-	-	-
10-199 - Santa Fe (U Hab) - XVIII	-	-	-	144	144	-	21	-	-	-	-	-	43	-	-	104
10-200 - Santa Lucía- XXV	4	267	-	-	46	56	-	77	-	-	16	110	-	-	-	-
10-201 - Santa Lucía Reacomodo-XXV	76	-	-	-	-	-	8	-	-	-	36	157	-	-	-	-
10-202 - Santa Lucía (Pblo) - XXV	-	-	8	-	13	-	9	-	-	-	-	-	-	-	-	-
10-203 - Santa María Nonoalco - XXIII	-	-	-	169	252	-	-	-	-	-	-	-	-	-	-	-
10-204 - Santa Rosa Xochiac (Pblo) - XXV	-	-	-	-	175	297	-	921	-	-	150	12	-	-	-	-
10-205 - Sears Roebuck (U Hab) - XVIII	-	-	-	-	36	-	-	-	-	-	-	-	61	-	-	-
10-206 - Tarango (U Hab) - XXIII	-	-	-	-	-	-	13	-	-	9	-	-	131	-	-	41
10-208 - Tecolalco - XX	13	-	-	-	84	-	-	-	31	-	106	-	-	-	-	-
10-209 - Tejocote - XVIII	18	-	-	-	69	-	-	-	-	-	-	-	-	-	-	-
10-210 - Tepeaca - XXV	-	-	25	-	-	-	-	-	-	-	53	-	-	-	-	-

Resultados por colonia

G. Actividades culturales	Opiniones nulas	Lista nominal	Total de opiniones emitidas							Participación (%)
			MRO		Internet en módulo		Internet vía remota		Total	
			Cantidad	%	Cantidad	%	Cantidad	%		
G.1										
-	8	453	85	97.70	2	2.30	0	0	87	19.21
-	44	1 633	476	96.75	10	2.03	6	1.22	492	30.13
-	44	7 371	837	95.99	35	4.01	0	0	872	11.83
-	6	791	116	92.80	9	7.20	0	0	125	15.80
-	13	2 186	235	83.04	47	16.61	1	0.35	283	12.95
-	27	2 577	352	95.14	18	4.86	0	0	370	14.36
-	53	1 547	253	89.72	29	10.28	0	0	282	18.23
-	33	2 231	380	94.06	24	5.94	0	0	404	18.11
-	7	550	154	94.48	9	5.52	0	0	163	29.64
-	29	851	231	95.06	12	4.94	0	0	243	28.55
-	18	1 397	214	92.64	17	7.36	0	0	231	16.54
-	2	2 136	18	100	0	0	0	0	18	0.84
-	4	1 353	23	100	0	0	0	0	23	1.70
-	98	16 886	1 528	93.57	104	6.37	1	0.06	1 633	9.67
-	16	6 773	248	86.71	38	13.29	0	0	286	4.22
-	1	199	31	100	0	0	0	0	31	15.58
-	5	586	123	86.01	20	13.99	0	0	143	24.40
-	48	6 186	558	76.86	168	23.14	0	0	726	11.74
-	0	4 867	447	98.03	9	1.97	0	0	456	9.37
-	53	4 298	622	98.89	7	1.11	0	0	629	14.63
-	27	819	283	93.09	21	6.91	0	0	304	37.12
-	0	265	27	90	3	10	0	0	30	11.32
-	131	3 650	532	96.38	20	3.62	0	0	552	15.12
-	78	11 005	1 567	95.96	65	3.98	1	0.06	1 633	14.84
-	6	684	102	99.03	0	0	1	0.97	103	15.06
-	16	1 338	210	100	0	0	0	0	210	15.70
-	20	851	239	94.09	15	5.91	0	0	254	29.85
-	5	302	89	96.74	3	3.26	0	0	92	30.46
-	12	703	89	98.89	1	1.11	0	0	90	12.80

Resultados por colonia

Clave y nombre de la colonia o pueblo y distrito electoral local al que pertenece	A. Obras y servicios				B. Equipamiento	C. Infraestructura urbana							D. Prevención del delito				
	A.1	A.2	A.3	A.4	B.1	C.1	C.2	C.3	C.4	C.5	C.6	C.7	D.2	D.3	D.4	D.6	
10-211 - Tepeaca (Ampl) - XXV	2	-	-	-	-	-	-	95	-	-	-	-	-	-	-	-	-
10-212 - Tepopotla - XXV	-	-	-	-	90	-	-	56	-	-	-	-	-	-	-	-	-
10-213 - Tetelpan - XXV	-	-	-	41	57	-	166	79	15	-	26	39	-	-	-	-	-
10-214 - Tetelpan (Pblo) - XXIII	-	-	-	-	136	108	-	67	-	-	125	-	-	-	-	-	-
10-215 - Tetlalpan - XXV	-	-	-	-	97	-	51	-	-	-	-	-	-	-	-	-	-
10-216 - Tizampampano - XXIII	-	-	3	-	60	-	-	21	-	-	15	-	-	-	-	-	-
10-217 - Tizapán-Tizapán San Ángel - XXIII	-	91	37	-	318	-	94	19	-	-	123	-	-	-	-	-	-
10-218 - Tlacopac - XXIII	-	-	-	-	-	-	83	72	-	-	-	-	-	32	-	-	-
10-219 - Tlacoyaque - XXV	20	-	-	3	24	23	-	8	-	-	5	18	-	-	-	-	-
10-220 - Tlacoyaque (Ampl) - XXV	64	-	124	-	60	-	-	63	-	-	20	-	-	-	-	-	-
10-221 - Tlacoyaque (Barr) - XXV	-	105	-	-	-	-	-	36	-	-	-	-	-	-	-	-	-
10-222 - Tlacuitlapa - XXV	-	8	6	-	237	-	89	-	-	-	-	-	-	-	-	-	-
10-223 - Tlacuitlapa 2do. Reacomodo (Ampl) - XXV	-	-	-	-	308	-	99	-	-	-	8	-	-	-	-	-	-
10-224 - Tlapechico - XX	-	67	-	25	638	-	-	-	-	-	-	-	-	-	-	-	-
10-226 - Toltteca - XVIII	-	-	-	-	-	-	76	45	-	-	-	-	-	-	-	-	-
10-227 - Torres de Mixcoac (U Hab) - XXIII	-	-	-	-	-	-	-	-	-	-	-	-	187	-	-	-	-
10-228 - Torres de Potrero - XXV	482	-	-	-	1 006	-	240	51	-	-	63	-	-	-	-	-	-
10-229 - Torres San Antonio (U Hab) - XVIII	-	-	-	27	-	-	-	64	-	-	-	11	-	-	-	-	-
10-230 - Torres San Pedro (U Hab) - XVIII	1	-	32	-	34	-	-	-	-	-	-	-	-	-	-	-	-
10-231 - Belén de las Flores (U Hab) - XVIII	-	-	-	-	-	-	268	-	274	-	-	-	-	-	-	-	-
10-232 - Unidad Popular Tepeaca - XXV	72	-	18	81	56	-	-	-	-	-	68	-	-	-	-	-	-
10-233 - Unión Olivos - XXV	-	-	-	-	10	-	-	54	-	-	2	-	-	-	-	-	-
10-234 - Unión Popular Emiliano Zapata (U Hab) - XXIII	22	-	-	-	20	-	-	-	-	-	-	-	-	-	-	-	76
10-235 - Valentín Gómez Farías - XXV	45	-	-	2	49	-	-	-	-	-	8	2	-	-	-	-	-
10-236 - Villa Progresista - XXV	122	-	-	-	-	-	-	315	-	-	-	-	-	-	-	-	-
10-237 - Villa Solidaridad - XVIII	36	-	-	4	61	-	-	-	-	-	37	-	-	-	-	-	-
10-238 - Villa Verdún - XXV	-	-	-	-	103	-	-	-	-	-	-	-	-	26	-	-	-
10-239 - Zenón Delgado - XVIII	-	-	-	16	24	-	-	-	5	-	34	3	-	-	-	-	-
10-240 - Zotoltitla - XXV	101	-	-	19	-	-	-	-	-	-	-	-	-	-	-	-	-

Resultados por colonia

G. Actividades culturales	Opiniones nulas	Lista nominal	Total de opiniones emitidas							Participación (%)
			MRO		Internet en módulo		Internet vía remota		Total	
			Cantidad	%	Cantidad	%	Cantidad	%		
G.1										
-	6	1 173	95	92.23	8	7.77	0	0	103	8.78
-	53	649	184	92.46	15	7.54	0	0	199	30.66
-	28	4 227	427	94.68	23	5.10	1	0.22	451	10.67
-	29	3 691	419	90.11	44	9.46	2	0.43	465	12.60
-	20	671	165	98.21	3	1.79	0	0	168	25.04
-	8	801	80	74.77	26	24.30	1	0.93	107	13.36
-	55	6 462	734	99.59	2	0.27	1	0.14	737	11.41
-	7	2 241	192	98.97	1	0.52	1	0.52	194	8.66
-	3	1 319	102	98.08	2	1.92	0	0	104	7.88
-	18	2 807	315	90.26	34	9.74	0	0	349	12.43
-	24	679	158	95.76	7	4.24	0	0	165	24.30
-	9	2 172	289	82.81	60	17.19	0	0	349	16.07
-	38	3 890	414	91.39	37	8.17	2	0.44	453	11.65
-	46	3 111	717	92.40	59	7.60	0	0	776	24.94
-	14	722	135	100	0	0	0	0	135	18.70
-	42	1 251	226	98.69	3	1.31	0	0	229	18.31
-	78	11 063	1 767	92.03	152	7.92	1	0.05	1 920	17.36
-	9	2 892	110	99.10	1	0.90	0	0	111	3.84
-	1	1 889	68	100	0	0	0	0	68	3.60
-	18	2 901	544	97.14	16	2.86	0	0	560	19.30
-	16	1 499	289	92.93	22	7.07	0	0	311	20.75
-	10	438	61	80.26	15	19.74	0	0	76	17.35
-	15	1 960	125	93.98	8	6.02	0	0	133	6.79
-	8	1 490	99	86.84	15	13.16	0	0	114	7.65
-	96	2 163	509	95.50	24	4.50	0	0	533	24.64
-	14	495	142	93.42	10	6.58	0	0	152	30.71
-	2	2 431	130	99.24	1	0.76	0	0	131	5.39
-	5	2 080	87	100	0	0	0	0	87	4.18
-	7	612	112	88.19	15	11.81	0	0	127	20.75

Resultados por colonia

Clave y nombre de la colonia o pueblo y distrito electoral local al que pertenece	A. Obras y servicios				B. Equipamiento	C. Infraestructura urbana							D. Prevención del delito			
	A.1	A.2	A.3	A.4	B.1	C.1	C.2	C.3	C.4	C.5	C.6	C.7	D.2	D.3	D.4	D.6
10-241 - 19 de Mayo - XXV	104	-	-	-	230	21	-	-	-	-	60	-	-	-	-	-
10-242 - 1ra. Victoria - XVIII	-	-	-	-	75	-	163	-	-	-	143	-	-	-	-	-
10-243 - 1ra. Victoria Sección Bosques - XVIII	-	-	446	-	27	-	-	195	-	-	18	-	-	-	-	-
10-244 - 26 de Julio - XXV	-	-	-	-	110	-	-	-	-	-	-	-	-	-	-	-
10-245 - 2da. El Pirul (Ampl) - XX	-	-	-	-	48	-	-	-	-	-	-	65	-	-	-	-
10-246 - 2da. Jalalpa Tepito (Ampl) - XX	-	-	-	24	241	-	-	-	-	-	-	-	93	-	-	-
10-247 - Estado de Hidalgo - XXV	12	58	7	-	31	-	-	-	2	-	130	-	-	-	-	-
10-248 - Lomas de Santa Fe II - XX	-	-	-	-	-	-	-	28	-	-	-	-	-	-	-	-
10-249 - Belén de las Flores - XXV	-	-	107	-	27	-	-	-	-	-	-	-	-	-	-	-
10-250 - Lomas de Plateros (U Hab) I - XXIII	173	-	239	78	47	-	-	315	47	-	-	-	-	93	-	-
10-251 - Lomas de Plateros (U Hab) II - XXIII	-	-	-	423	-	-	-	-	-	-	-	57	-	-	-	-
10-252 - Olivar del Conde 1ra. Sección I - XVIII	23	-	-	-	34	-	671	-	-	-	26	-	-	-	-	-
10-253 - Olivar del Conde 1ra. Sección II - XVIII	-	-	-	93	-	-	165	-	-	-	-	-	-	-	-	-
10-254 - Olivar del Conde 2da. Sección I - XVIII	-	-	55	7	206	-	112	-	-	-	-	-	-	-	-	-
10-255 - Olivar del Conde 2da. Sección II - XVIII	-	-	-	-	291	-	-	-	-	-	32	-	-	-	-	-
10-256 - Santa Fe Km. 8.5 - XX	-	-	-	66	29	-	-	21	-	-	24	-	-	-	-	-
10-257 - Predio la Angostura - XXV	-	-	-	-	859	-	-	-	-	-	-	-	-	-	-	-
10-258 - Residencial María Isabel - XXIII	19	-	-	14	-	-	-	-	-	-	-	-	-	-	-	-
Total	3 106	1 976	1 781	4 994	24 306	1 619	7 089	10 541	957	113	9 049	2 225	1 597	549	85	482
Total por rubro general	11 857					31 593							2 713			

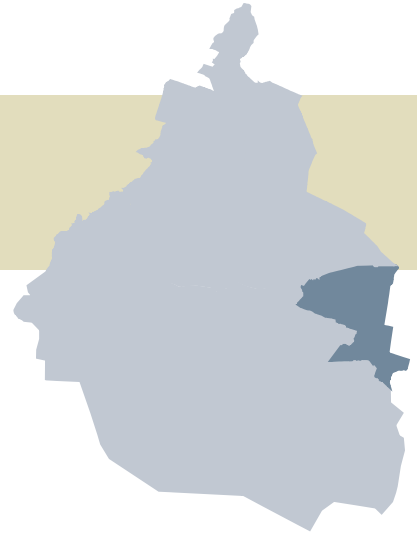
Resultados por colonia

G. Actividades culturales	Opiniones nulas	Lista nominal	Total de opiniones emitidas							Participación (%)
			MRO		Internet en módulo		Internet vía remota		Total	
			Cantidad	%	Cantidad	%	Cantidad	%		
G.1										
-	13	910	382	89.25	46	10.75	0	0	428	47.03
-	42	1 907	398	94.09	25	5.91	0	0	423	22.18
-	45	3 611	707	96.72	24	3.28	0	0	731	20.24
-	17	778	127	100	0	0	0	0	127	16.32
-	23	825	130	95.59	6	4.41	0	0	136	16.48
-	35	3 323	344	87.53	49	12.47	0	0	393	11.83
-	10	1 637	227	90.80	23	9.20	0	0	250	15.27
-	1	888	28	96.55	0	0	1	3.45	29	3.27
14	9	542	150	95.54	7	4.46	0	0	157	28.97
-	42	7 082	998	96.52	36	3.48	0	0	1 034	14.60
-	212	5 397	646	93.35	44	6.36	2	0.29	692	12.82
-	16	6 162	751	97.53	19	2.47	0	0	770	12.50
-	17	6 402	234	85.09	41	14.91	0	0	275	4.30
-	33	6 648	397	96.13	16	3.87	0	0	413	6.21
-	43	6 143	354	96.72	12	3.28	0	0	366	5.96
-	9	347	140	93.96	8	5.37	1	0.67	149	42.94
-	67	1 703	924	99.78	2	0.22	0	0	926	54.37
-	0	327	33	100	0	0	0	0	33	10.09
96	6 515	557 655	72 445	93.99	4 585	5.95	50	0.06	77 080	13.82

1/ Se omite el dato de participación relativo a la colonia El Bosque Sección Torres, clave 10-058, en virtud de que resulta superior a 100%. Ello, dado que el dato correspondiente a la lista nominal deriva de una estimación.

FUENTE: Elaborado por la DEOEYG con base en la lista nominal proporcionada por la DERFE-INE, con fecha de corte al 15 de julio de 2016 (incluye a las ciudadanas y los ciudadanos que recogieron su credencial para votar hasta el 30 de julio) y datos proporcionados por la UTSI relativos a las opiniones emitidas en la jornada electoral.

Tláhuac



Resultados

- De las 16 325 opiniones emitidas en la delegación, tres de cada 100 se emitieron a través del SEI.
- El promedio de participación ciudadana en la delegación es de 10.86%. 37 colonias se encuentran por debajo del promedio y en 20 hubo una participación más alta.
- En 41 de las 57 colonias no se emitieron opiniones a través del SEI por la vía remota.

Rubros generales

- En congruencia con los resultados de la entidad, del total de las opiniones emitidas en la delegación, 41.70% fueron para un proyecto correspondiente al rubro general "Infraestructura urbana".
- En 29 de las 57 colonias de la delegación se presentó la misma situación.

Proyectos específicos registrados

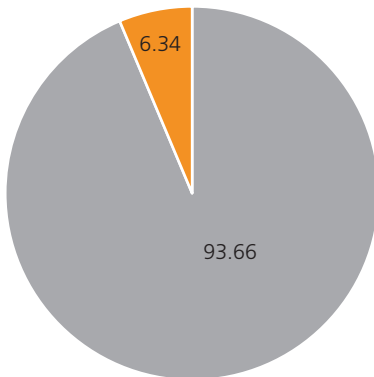
- De los 555 proyectos específicos registrados por la ciudadanía en la delegación, solo 42.70% fueron dictaminados favorablemente.
- En la delegación, 95.38% de los proyectos específicos sometidos a consulta recibieron opiniones.

Tláhuac Participación en la delegación

Lista nominal	Total de opiniones	Participación (%)
257 425	16 325	6.34

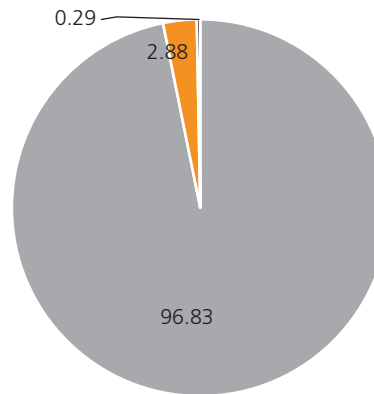
Modalidad utilizada	Opiniones	Porcentajes
MRO	15 807	96.83
Internet en módulo	470	2.88
Internet vía remota	48	0.29

Participación en la delegación (porcentajes)



■ Abstención ■ Participación

Modalidad elegida para emitir opinión (porcentajes)

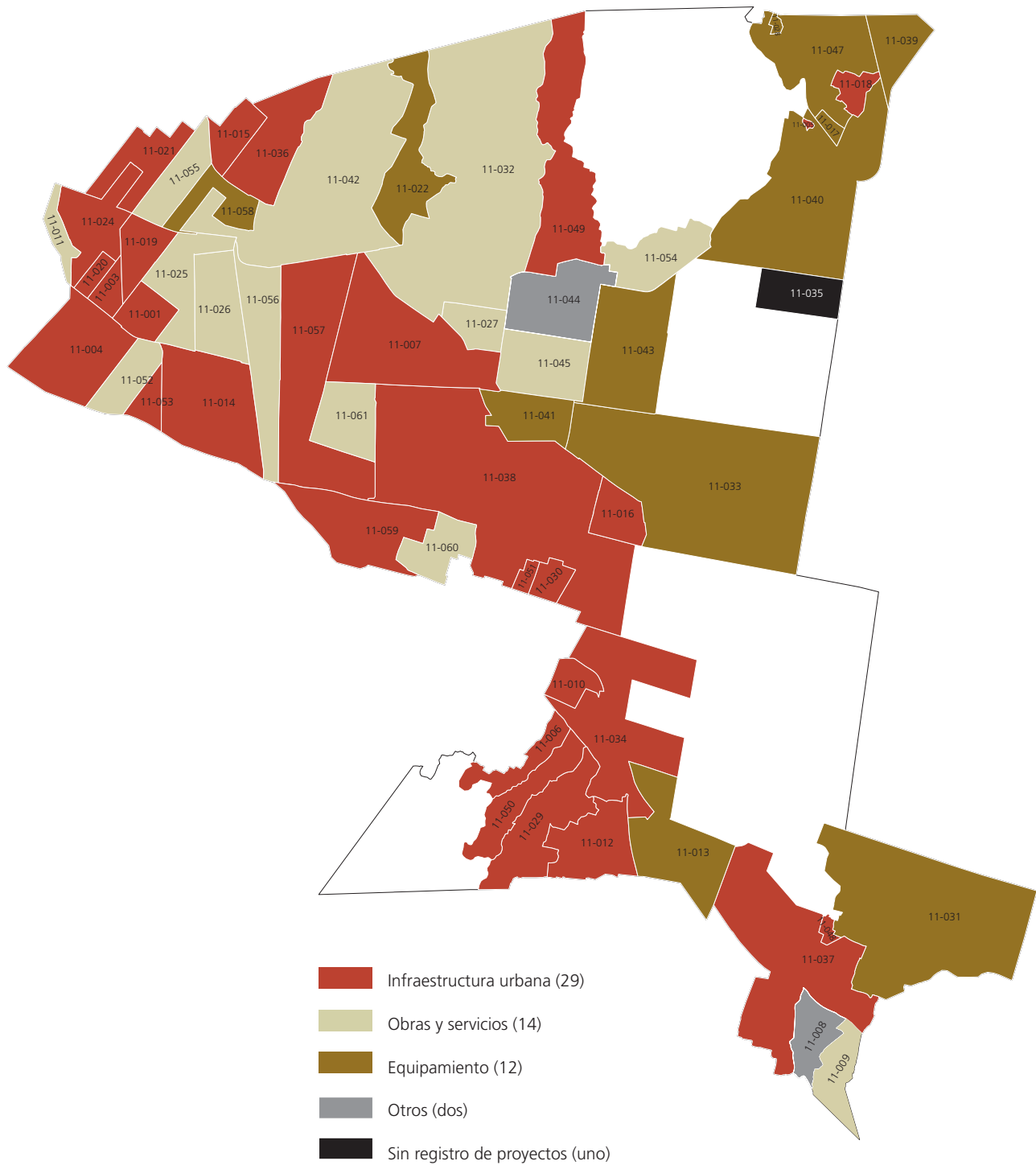


■ MRO ■ Internet en módulo ■ Internet vía remota

FUENTE: Elaborados por la DEOeyG con base en la lista nominal proporcionada por la DERFE-INE, con fecha de corte al 15 de julio de 2016 (incluye a las ciudadanas y los ciudadanos que recogieron su credencial para votar hasta el 30 de julio) y datos proporcionados por la UTSI relativos a las opiniones emitidas en la jornada electoral.

NOTA: Se excluyen los datos relativos a la colonia 11-035, San Miguel (Ampl), correspondiente al Distrito Electoral XXXIV de esta delegación.

Rubro general al que pertenece el proyecto específico ganador en las colonias de la delegación

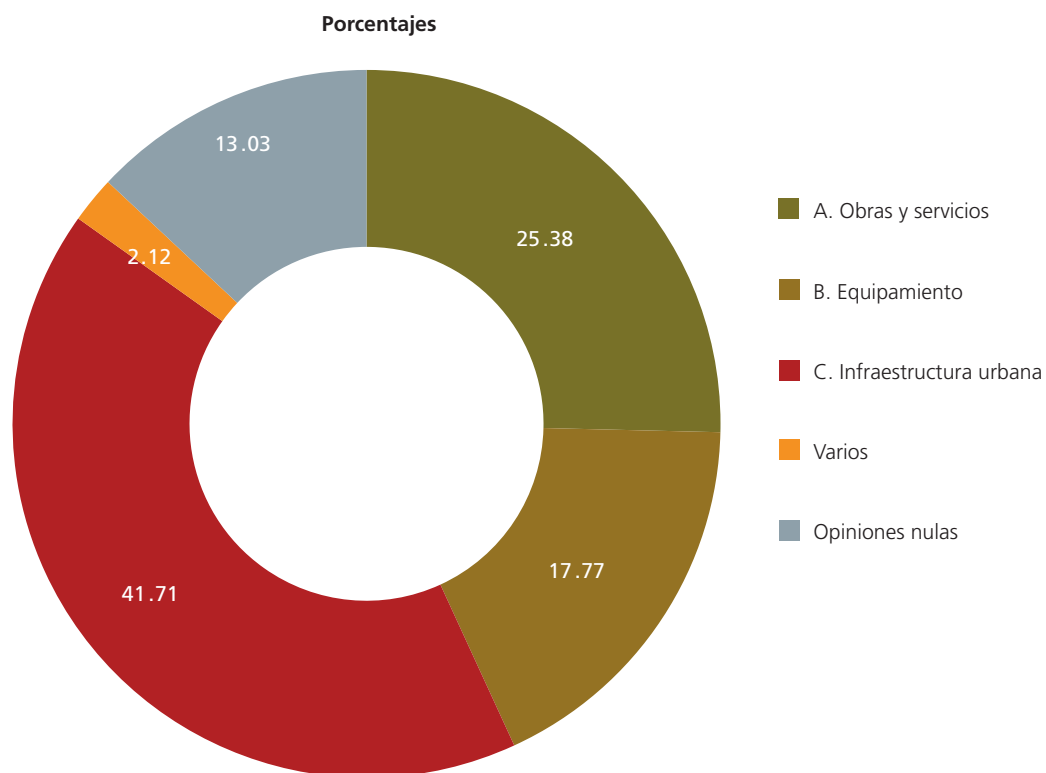


FUENTE: Elaborado por la DEOEYG con base en las opiniones emitidas en la jornada electiva.

Opiniones emitidas por rubro general y proyectos específicos

Total de opiniones emitidas	16 325	100%
<hr/>		
A. Obras y servicios	4 143	25.38%
A.1 Muros de contención y bardas o rejas perimetrales	47	0.29%
A.2 Pasamanos y barandales (instalación y rehabilitación)	0	0%
A.3 Mejora de entornos habitacionales	936	5.73%
A.4 Servicios urbanos brindados por los órganos político-administrativos	3 160	19.36%
<hr/>		
B. Equipamiento	2 901	17.77%
B.1 Construcción o acondicionamiento de instalaciones y/o espacios públicos	2 901	17.77%
<hr/>		
C. Infraestructura urbana	6 808	41.70%
C.1 Alcantarillado y drenaje	603	3.69%
C.2 Guarniciones y banquetas	1 985	12.16%
C.3 Pavimentación y reductores de velocidad	4 106	25.15%
C.4 Infraestructura para discapacitados	31	0.19%
C.5 Balizamiento, nomenclatura y señalización	4	0.02%
C.6 Red hidráulica	79	0.48%
C.7 Escalinatas y puentes peatonales	0	0%
C.8 Tanques de gas	0	0%
<hr/>		
D. Prevención del delito	0	0%
D.1 Alarmas vecinales	0	0%
D.2 Cámaras de vigilancia	0	0%
D.3 Vehículos para patrullaje (adquisición)	0	0%
D.4 Módulos de vigilancia	0	0%
D.5 Presencia policiaca	0	0%
D.6 Acceso controlado a unidades habitacionales	0	0%

E. Actividades recreativas	0	0%
E.1 Promoción de actividades lúdicas y recreativas	0	0%
F. Actividades deportivas	0	0%
F.1 Promoción de actividades físicas y eventos deportivos	0	0%
G. Actividades culturales	0	0%
G.1 Promoción de actividades socio-culturales	0	0%
Otros	346	2.12%
Opiniones nulas	2 127	13.03%



FUENTE: Elaborado por la DEOEYG con base en las opiniones emitidas en la Consulta Ciudadana sobre presupuesto participativo 2017.

NOTA: Se excluyen los datos relativos a la colonia 11-035 San Miguel (Ampl) correspondiente al Distrito Electoral XXXIV de esta delegación.

En la categoría Varios se agruparon los rubros generales "Actividades recreativas" (0.0%), "Actividades deportivas" (0.0%), "Actividades culturales" (0.0%) y "Otros" (2.12%)."

Resultados por colonia

Clave y nombre de la colonia o pueblo y distrito electoral local al que pertenece	A. Obras y servicios			B. Equipamiento	C. Infraestructura urbana						Otros	Opiniones nulas
	A.1	A.3	A.4	B.1	C.1	C.2	C.3	C.4	C.5	C.6		
11-001 - Agrícola Metropolitana - XXXV	42	-	20	-	-	159	196	-	-	-	-	22
11-003 - Del Mar Norte - XXXV	-	-	9	-	-	-	24	-	-	-	-	1
11-004 - Del Mar Sur - XXXV	-	-	22	-	-	56	154	-	-	-	-	26
11-005 - El Mirador - Santa Catarina - XXXIV	-	-	19	-	-	-	-	-	-	38	-	10
11-006 - El Rosario - XXXIV	-	-	-	-	-	-	199	-	-	-	-	99
11-007 - El Triángulo - XXXV	-	-	30	-	49	13	-	-	-	-	-	11
11-008 - Emiliano Zapata 1a. - XXXIV	-	-	-	-	-	-	-	-	-	-	80	190
11-009 - Emiliano Zapata 2a. - XXXIV	-	-	103	-	-	-	-	-	-	-	-	104
11-010 - Francisco Villa - XXXIV	-	-	-	57	89	-	-	-	-	-	-	13
11-011 - Granjas Cabrera - XXXV	3	-	67	18	-	13	35	-	-	-	-	5
11-012 - Jaime Torres Bodet - XXXIV	-	-	-	-	-	71	192	-	-	-	-	136
11-013 - Jardines del Llano-U.H. Villa Tlatempa - XXXIV	-	-	-	183	-	-	96	-	-	-	-	49
11-014 - La Draga - XXXV	-	65	-	-	-	20	100	-	-	-	-	3
11-015 - La Estación - XXXV	-	-	131	-	-	-	319	-	-	-	-	38
11-016 - La Habana - XXXV	-	-	51	54	-	171	-	-	-	-	-	32
11-017 - La Joyita - XXXIV	-	14	-	63	-	-	-	-	-	-	-	3
11-018 - La Mesa - XXXIV	-	-	41	-	-	-	74	-	-	-	-	5
11-019 - La Nopalera - XXXV	-	-	10	15	-	34	31	-	-	-	-	4
11-020 - La Turba - XXXV	2	-	2	23	-	50	-	-	-	-	-	4
11-021 - Las Arboledas - XXXV	-	-	85	-	-	123	19	-	-	41	-	9
11-022 - López Portillo - XXXV	-	-	-	293	168	-	-	-	-	-	-	22
11-024 - Los Olivos - XXXV	-	-	32	-	13	124	-	31	-	-	-	57
11-025 - Miguel Hidalgo - XXXV	-	-	296	-	-	-	230	-	-	-	-	37
11-026 - Miguel Hidalgo Ote. - XXXV	-	70	50	-	-	-	19	-	-	-	-	9
11-027 - Ojo de Agua - XXXIV	-	37	-	-	-	-	-	-	-	-	-	13
11-028 - Paraíso Santa Catarina - XXXIV	-	-	-	90	-	-	-	-	-	-	-	21
11-029 - Peña Alta - XXXIV	-	-	-	-	-	-	249	-	-	-	-	65
11-030 - Quiahuatla - XXXV	-	51	8	86	-	2	160	-	-	-	-	17
11-031 - San Andrés Mixquic (Pblo) - XXXIV	-	492	-	617	-	-	135	-	-	-	-	51
11-032 - San Francisco Tlaltenco (Pblo) - XXXV	-	32	215	-	-	-	163	-	-	-	-	55
11-033 - San José - XXXIV	-	-	-	142	-	-	130	-	-	-	-	143
11-034 - San Juan Ixtayopan (Pblo) - XXXIV	-	2	-	-	6	400	173	-	-	-	-	40
11-036 - San Miguel Zapotitla - XXXV	-	-	159	90	-	172	-	-	-	-	-	33
11-037 - San Nicolás Tetelco (Pblo) - XXXIV	-	114	-	-	-	-	117	-	-	-	-	87
11-038 - San Pedro Tláhuac (Pblo) - XXXV	-	-	138	206	185	208	31	-	-	-	-	40
11-039 - Santa Catarina (Ampl) - XXXIV	-	-	-	208	-	-	-	-	-	-	-	31
11-040 - Santa Catarina Yecahuizotl (Pblo) - XXXIV	-	-	27	262	-	-	46	-	4	-	-	25
11-041 - Santa Cecilia - XXXIV	-	11	100	124	-	-	122	-	-	-	-	20
11-042 - Santiago Zapotitlán (Pblo) - XXXV	-	-	177	33	15	39	42	-	-	-	-	29
11-043 - Selene (Ampl) - XXXIV	-	-	73	111	-	-	89	-	-	-	-	21

Resultados por colonia

Lista nominal	Total de opiniones emitidas							Participación (%)
	MRO		Internet en módulo		Internet vía remota		Total	
	Cantidad	%	Cantidad	%	Cantidad	%		
7 208	429	97.72	10	2.28	0	0	439	6.09
2 235	34	100	0	0	0	0	34	1.52
12 126	254	98.45	3	1.16	1	0.39	258	2.13
320	67	100	0	0	0	0	67	20.94
1 939	297	99.66	1	0.34	0	0	298	15.37
705	103	100	0	0	0	0	103	14.61
1 646	267	98.89	3	1.11	0	0	270	16.40
1 247	204	98.55	3	1.45	0	0	207	16.60
1 002	156	98.11	3	1.89	0	0	159	15.87
1 611	140	99.29	1	0.71	0	0	141	8.75
4 910	386	96.74	13	3.26	0	0	399	8.13
1 517	318	96.95	10	3.05	0	0	328	21.62
4 328	180	95.74	7	3.72	1	0.53	188	4.34
7 849	483	98.98	4	0.82	1	0.20	488	6.22
3 471	305	99.03	2	0.65	1	0.32	308	8.87
250	80	100	0	0	0	0	80	32
882	120	100	0	0	0	0	120	13.61
5 285	90	95.74	4	4.26	0	0	94	1.78
1 839	81	100	0	0	0	0	81	4.40
6 970	267	96.39	9	3.25	1	0.36	277	3.97
2 680	481	99.59	1	0.21	1	0.21	483	18.02
6 434	247	96.11	10	3.89	0	0	257	3.99
8 530	475	84.37	87	15.45	1	0.18	563	6.60
9 079	130	87.84	17	11.49	1	0.68	148	1.63
2 349	50	100	0	0	0	0	50	2.13
394	111	100	0	0	0	0	111	28.17
3 924	308	98.09	6	1.91	0	0	314	8
3 273	322	99.38	2	0.62	0	0	324	9.90
11 029	1 291	99.69	4	0.31	0	0	1 295	11.74
12 099	457	98.28	4	0.86	4	0.86	465	3.84
6 495	413	99.52	0	0	2	0.48	415	6.39
8 112	566	91.14	55	8.86	0	0	621	7.66
9 738	449	98.90	3	0.66	2	0.44	454	4.66
3 273	316	99.37	2	0.63	0	0	318	9.72
14 171	713	88.24	71	8.79	24	2.97	808	5.70
1 161	239	100	0	0	0	0	239	20.59
5 033	360	98.90	4	1.10	0	0	364	7.23
4 856	372	98.67	4	1.06	1	0.27	377	7.76
8 947	315	94.03	20	5.97	0	0	335	3.74
4 051	290	98.64	4	1.36	0	0	294	7.26

Resultados por colonia

Clave y nombre de la colonia o pueblo y distrito electoral local al que pertenece	A. Obras y servicios			B. Equipamiento	C. Infraestructura urbana						Otros	Opiniones nulas	
	A.1	A.3	A.4	B.1	C.1	C.2	C.3	C.4	C.5	C.6			
11-044 - Selene 1a. Secc - XXXIV	-	-	28	-	-	181	40	-	-	-	266	21	
11-045 - Selene 2da. Secc - XXXIV	-	-	72	5	-	-	48	-	-	-	-	6	
11-047 - Teozoma - XXXIV	-	-	-	25	-	-	5	-	-	-	-	1	
11-048 - Tepantitlamilco - XXXIV	-	-	-	-	-	-	36	-	-	-	-	8	
11-049 - Tezontitla-Zompantitla - XXXIV	-	-	7	-	-	-	30	-	-	-	-	9	
11-050 - Tierra Blanca - XXXIV	-	-	-	-	78	-	7	-	-	-	-	30	
11-051 - Tierra y Libertad - XXXV	-	-	5	-	-	-	220	-	-	-	-	12	
11-052 - Villa Centroamericana (U Hab) - XXXV	-	48	235	-	-	-	-	-	-	-	-	11	
11-053 - Villas de los Trabajadores (GDF) (U Hab) - XXXV	-	-	106	-	-	-	271	-	-	-	-	14	
11-054 - 3 de mayo - XXXIV	-	-	14	-	-	-	-	-	-	-	-	0	
11-055 - Unidades Habitacionales de Santa Ana Poniente I - XXXV	-	-	107	-	-	-	56	-	-	-	-	20	
11-056 - La Conchita I - XXXV	-	-	161	60	-	-	62	-	-	-	-	66	
11-057 - La Conchita II - XXXV	-	-	146	-	-	149	46	-	-	-	-	83	
11-058 - Unidades Habitacionales de Santa Ana Poniente II - XXXV	-	-	109	136	-	-	-	-	-	-	-	9	
11-059 - Atotolco - XXXV	-	-	67	-	-	-	140	-	-	-	-	97	
11-060 - Cuitláhuac - XXXV	-	-	77	-	-	-	-	-	-	-	-	113	
11-061 - Tempiluli - XXXV	-	-	161	-	-	-	-	-	-	-	-	47	
Total	47	936	3 160			603	1 985	4 106	31	4	79	346	2 127
Total por rubro general			4 143	2 901							6 808		

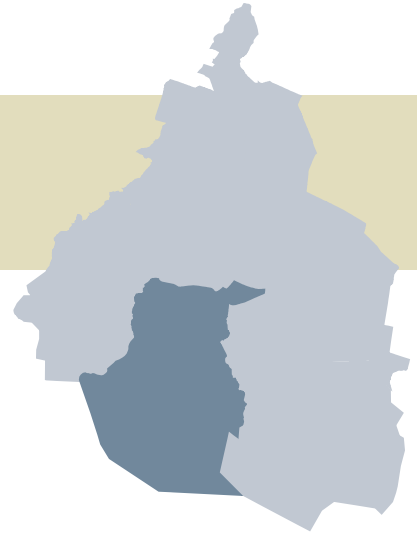
Resultados por colonia

Lista nominal	Total de opiniones emitidas							Participación (%)
	MRO		Internet en módulo		Internet vía remota		Total	
	Cantidad	%	Cantidad	%	Cantidad	%		
6 619	521	97.20	10	1.87	5	0.93	536	8.10
6 014	128	97.71	2	1.53	1	0.76	131	2.18
500	31	100	0	0	0	0	31	6.20
115	43	97.73	1	2.27	0	0	44	38.26
357	46	100	0	0	0	0	46	12.89
1 699	109	94.78	6	5.22	0	0	115	6.77
1 215	236	99.58	1	0.42	0	0	237	19.51
4 537	277	94.22	17	5.78	0	0	294	6.48
2 308	388	99.23	3	0.77	0	0	391	16.94
473	13	92.86	1	7.14	0	0	14	2.96
7 821	178	97.27	4	2.19	1	0.55	183	2.34
8 388	335	95.99	14	4.01	0	0	349	4.16
13 476	409	96.46	15	3.54	0	0	424	3.15
8 392	248	97.64	6	2.36	0	0	254	3.03
676	304	100	0	0	0	0	304	44.97
837	190	100	0	0	0	0	190	22.70
1 030	185	88.94	23	11.06	0	0	208	20.19
257 425	15 807	96.83	470	2.88	48	0.29	16 325	6.34

FUENTE: Elaborado por la DEOEG con base en la lista nominal proporcionada por la DERFE-INE, con fecha de corte al 15 de julio de 2016 (incluye a las ciudadanas y los ciudadanos que recogieron su credencial para votar hasta el 30 de julio) y datos proporcionados por la UTSI relativos a las opiniones emitidas en la jornada electoral.

NOTA: Se excluyen los datos relativos a la colonia 11-035 San Miguel (Ampl) correspondiente al Distrito Electoral XXXIV de esta delegación.

Tlalpan



Resultados

- De las 45 851 opiniones emitidas en la delegación, 95.35% se emitieron en MRO.
- El promedio de participación ciudadana en la delegación es de 13.16%. 117 colonias se encuentran por debajo del promedio y 61 están por arriba.
- En 130 de las 178 colonias no se emitieron opiniones a través del SEI por la vía remota.
- En 50 colonias todas las opiniones fueron emitidas en MRO.
- En la colonia 12-026-Condominio del Bosque (Fracc)-Bosque de Tlalpan del Distrito Electoral XXXVII no se emitió ninguna opinión.

Rubros generales

- En congruencia con los resultados de la entidad del total de las opiniones emitidas en la delegación, 43.31% fueron para un proyecto correspondiente al rubro general "Infraestructura urbana".
- En 88 de las 178 colonias se mantiene dicha tendencia. Sólo en tres colonias el proyecto específico ganador corresponde al rubro "Actividades culturales".

Proyectos específicos registrados

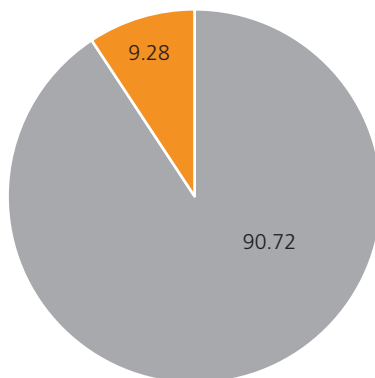
- De los 1 839 proyectos específicos registrados en la delegación, 66.34% fueron dictaminados favorablemente.
- En la demarcación, 4.37% de los proyectos específicos sometidos a consulta no recibieron opiniones.

Tlalpan Participación en la delegación

Lista nominal	Total de opiniones	Participación (%)
494 213	45 851	9.28

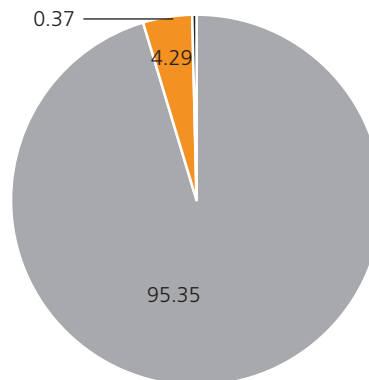
Modalidad utilizada	Opiniones	Porcentajes
MRO	43 717	95.35
Internet en módulo	1 966	4.29
Internet vía remota	168	0.37

Participación en la delegación (porcentajes)



■ Abstención ■ Participación

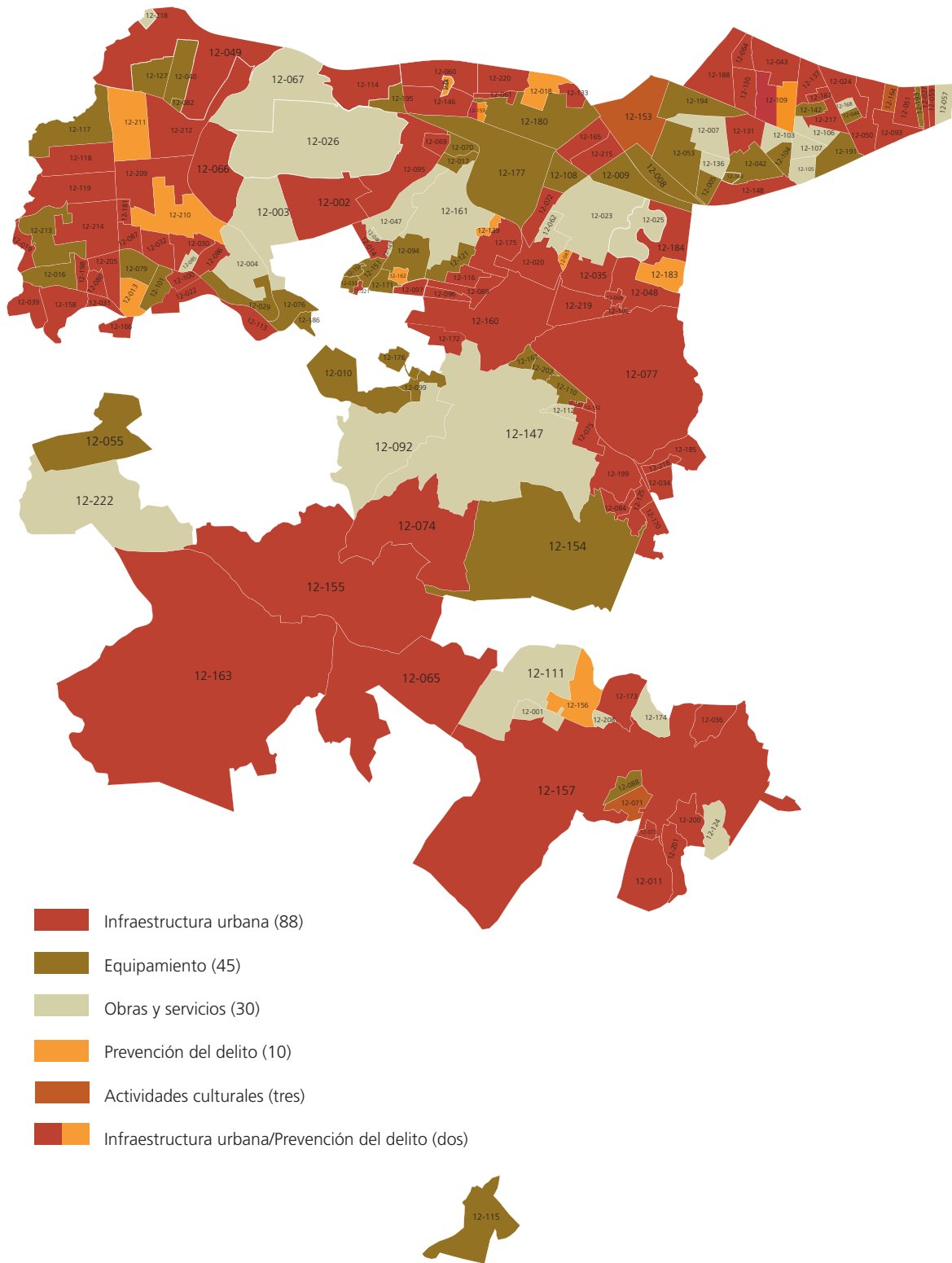
Modalidad elegida para emitir opinión (porcentajes)



■ MRO ■ Internet en módulo ■ Internet vía remota

FUENTE: Elaborados por la DEOEG con base en la lista nominal proporcionada por la DERFE-INE, con fecha de corte al 15 de julio de 2016 (incluye a las ciudadanas y los ciudadanos que recogieron su credencial para votar hasta el 30 de julio) y datos proporcionados por la UTSI relativos a las opiniones emitidas en la jornada electoral.

Rubro general al que pertenece el proyecto específico ganador en las colonias de la delegación

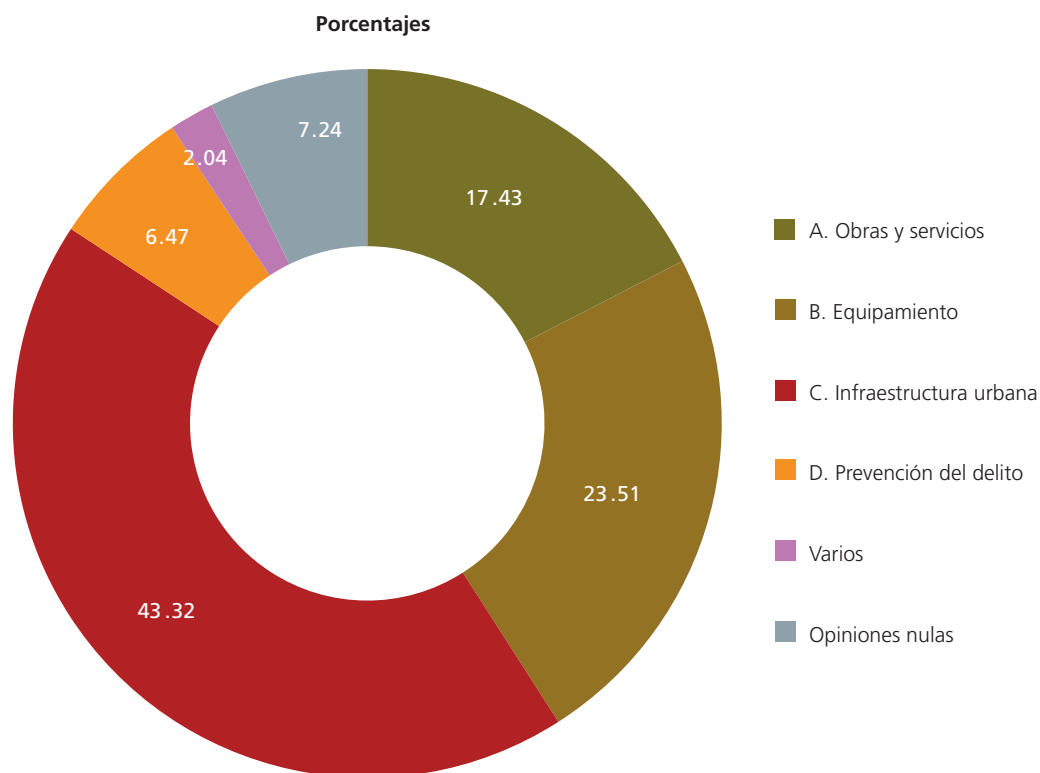


FUENTE: Elaborado por la DEOEG con base en las opiniones emitidas en la jornada electoral.

Opiniones emitidas por rubro general y proyectos específicos

Total de opiniones emitidas	45 851	100%
<hr/>		
A. Obras y servicios	7 991	17.43%
A.1 Muros de contención y bardas o rejas perimetrales	1 028	2.24%
A.2 Pasamanos y barandales (instalación y rehabilitación)	167	0.36%
A.3 Mejora de entornos habitacionales	1 783	3.89%
A.4 Servicios urbanos brindados por los órganos político-administrativos	5 013	10.93%
<hr/>		
B. Equipamiento	10 778	23.51%
B.1 Construcción o acondicionamiento de instalaciones y/o espacios públicos	10 778	23.51%
<hr/>		
C. Infraestructura urbana	19 860	43.31%
C.1 Alcantarillado y drenaje	4 865	10.61%
C.2 Guarniciones y banquetas	2 066	4.51%
C.3 Pavimentación y reductores de velocidad	8 754	19.09%
C.4 Infraestructura para discapacitados	443	0.97%
C.5 Balizamiento, nomenclatura y señalización	1 007	2.20%
C.6 Red hidráulica	2 320	5.06%
C.7 Escalinatas y puentes peatonales	405	0.88%
C.8 Tanques de gas	0	0%
<hr/>		
D. Prevención del delito	2 967	6.47%
D.1 Alarmas vecinales	1 393	3.04%
D.2 Cámaras de vigilancia	403	0.88%
D.3 Vehículos para patrullaje (adquisición)	0	0%
D.4 Módulos de vigilancia	947	2.07%
D.5 Presencia policiaca	0	0%
D.6 Acceso controlado a unidades habitacionales	224	0.49%

E. Actividades recreativas	56	0.12%
E.1 Promoción de actividades lúdicas y recreativas	56	0.12%
F. Actividades deportivas	15	0.03%
F.1 Promoción de actividades físicas y eventos deportivos	15	0.03%
G. Actividades culturales	831	1.81%
G.1 Promoción de actividades socio-culturales	831	1.81%
Otros	34	0.07%
Opiniones nulas	3 319	7.24%



FUENTE: Elaborado por la DEOEYG con base en las opiniones emitidas en la Consulta ciudadana sobre presupuesto participativo 2017.

NOTA: En la categoría Varios se agruparon los rubros generales "Actividades recreativas" (0.12%), "Actividades deportivas" (0.03%), "Actividades culturales" (1.81%) y "Otros" (0.07%).

Resultados por colonia

Clave y nombre de la colonia o pueblo y distrito electoral local al que pertenece	A. Obras y servicios				B. Equipamiento	C. Infraestructura urbana							D. Prevención del delito				
	A.1	A.2	A.3	A.4	B.1	C.1	C.2	C.3	C.4	C.5	C.6	C.7	D.1	D.2	D.4	D.6	
12-001 - Ahuacatitla - XL	-	-	80	-	-	-	-	-	-	-	-	-	-	-	-	-	-
12-002 - Ampliación Miguel Hidalgo 2a. Secc. - XXXVII	30	46	-	-	159	135	4	273	-	-	267	64	-	-	-	-	-
12-003 - Ampliación Miguel Hidalgo 3a. Secc. - XXXVII	222	-	-	15	137	74	-	167	-	-	221	-	-	-	-	-	-
12-004 - Ampliación Miguel Hidalgo 4a. Secc. - XXXVII	-	-	-	255	86	53	-	56	-	-	-	-	39	-	-	-	-
12-005 - AMSA - XXXVIII	-	-	-	-	211	-	45	52	-	-	-	-	-	-	-	-	-
12-007 - Arboledas del Sur - XXXVIII	-	-	-	289	109	-	-	80	-	95	-	-	-	-	-	-	-
12-008 - Arenal Guadalupe Tlalpan - XXXVIII	-	-	-	17	34	-	-	-	-	-	-	-	29	-	-	-	-
12-009 - Arenal Puerta Tepepan - XXXVIII	-	-	-	-	13	-	5	-	-	-	-	-	-	-	-	-	-
12-010 - Atocpa Sur - XL	-	-	33	-	64	-	-	-	-	-	-	-	57	-	-	-	-
12-011 - Ayocatitla, Asunción - XL	-	-	-	-	-	-	-	-	-	39	-	-	-	-	-	-	-
12-013 - Belvedere - XXXVII	-	-	-	-	35	-	9	59	-	-	-	-	-	71	-	-	-
12-014 - Bosque de Tepeximilpa - XL	-	-	-	-	-	115	-	-	-	-	-	193	-	-	-	-	-
12-016 - Bosques del Pedregal - XXXVII	28	-	-	-	203	15	-	94	-	-	-	-	-	103	13	-	-
12-017 - Calvario Camisetas - XXXVIII	-	-	-	6	121	-	29	-	-	-	3	-	-	-	-	13	-
12-018 - Cantera Puente de Piedra - XXXVIII	-	-	-	7	17	34	-	29	-	-	-	-	51	-	197	-	-
12-019 - Chichicapatl - XXXVII	8	-	-	44	-	98	-	-	-	-	-	-	-	-	-	-	-
12-020 - Chimalcoyoc - XXXVIII	-	-	-	123	33	185	-	-	-	-	7	-	-	-	-	-	-
12-022 - Chimilli - XXXVII	-	-	24	48	26	-	15	101	-	-	5	-	20	-	-	-	-
12-023 - Club de Golf México-San Buenaventura - XXXVIII	-	-	-	47	-	-	16	-	-	-	-	-	-	-	28	-	-
12-024 - Coapa 2a. Sección-Ramos Millán - XXXVIII	-	-	-	97	-	34	99	99	-	-	69	-	-	-	-	-	-
12-025 - Colinas del Bosque-Las Tórtolas - XXXVIII	-	-	8	99	11	-	-	-	-	-	-	-	-	-	-	-	-
12-026 - Condominio del Bosque (Fracc)-Bosque de tlalpan - XXXVII	-	-	-	-	-	-	-	-	-	-	-	-	-	-	-	-	-
12-027 - Conjunto Urbano Cuemanco (U Hab) - XXXVIII	-	-	-	75	91	94	-	-	-	-	-	-	-	-	-	-	-
12-029 - Cruz del Farol - XXXVII	-	-	-	46	62	11	4	47	-	-	39	-	-	-	-	-	-
12-030 - Cuchilla de Padierna - XXXVII	-	-	-	7	22	78	-	26	-	-	46	-	-	-	-	-	-
12-031 - Cuilotepec II - XXXVII	-	-	-	-	-	123	-	-	-	-	-	-	-	-	-	-	-
12-032 - Cultura Maya - XXXVII	-	-	-	-	52	12	-	51	95	-	-	6	-	-	-	-	-
12-033 - Diamante - XL	-	-	-	-	135	-	-	35	-	-	-	-	-	-	-	-	-
12-034 - Dolores Tlali - XL	-	-	19	-	-	-	-	81	-	12	-	-	-	-	-	-	-
12-035 - Ejidos de San Pedro Mártir I (Norte) - XXXVIII	14	-	-	64	15	12	123	144	-	-	14	6	10	-	-	-	-

Resultados por colonia

E. Actividades recreativas	F. Actividades deportivas	G. Actividades culturales	Otros	Opiniones nulas	Lista nominal	Total de opiniones emitidas						Participación (%)	
						MRO		Internet en módulo		Internet vía remota			Total
						Cantidad	%	Cantidad	%	Cantidad	%		
E.1	F.1	G.1											
-	-	-	-	6	535	85	98.84	1	1.16	0	0	86	16.07
-	-	-	-	29	11 836	816	81.03	189	18.77	2	0.20	1 007	8.51
-	-	-	-	31	12 202	668	77.05	196	22.61	3	0.35	867	7.11
-	-	25	-	21	6 082	404	75.51	129	24.11	2	0.37	535	8.80
-	-	-	-	12	799	310	96.88	3	0.94	7	2.19	320	40.05
-	-	-	-	29	5 019	592	98.34	9	1.50	1	0.17	602	11.99
-	-	-	-	6	1 705	86	100	0	0	0	0	86	5.04
-	-	-	-	1	481	19	100	0	0	0	0	19	3.95
-	-	-	-	10	325	163	99.39	1	0.61	0	0	164	50.46
-	-	-	-	217	897	254	99.22	2	0.78	0	0	256	28.54
-	-	-	-	11	2 550	178	96.22	7	3.78	0	0	185	7.25
-	-	-	-	23	1 206	331	100	0	0	0	0	331	27.45
-	-	-	-	29	4 078	454	93.61	19	3.92	12	2.47	485	11.89
-	-	-	-	3	564	174	99.43	1	0.57	0	0	175	31.03
-	-	3	-	13	3 859	349	99.43	2	0.57	0	0	351	9.10
-	-	-	-	7	1 769	125	79.62	32	20.38	0	0	157	8.88
-	-	-	-	12	3 568	360	100	0	0	0	0	360	10.09
-	-	-	-	8	1 362	231	93.52	16	6.48	0	0	247	18.14
-	-	-	-	1	1 724	92	100	0	0	0	0	92	5.34
-	-	-	-	6	2 429	403	99.75	0	0	1	0.25	404	16.63
-	5	-	-	1	1 795	124	100	0	0	0	0	124	6.91
-	-	-	-	0	450	0	0	0	0	0	0	0	0
-	-	-	-	10	1 391	270	100	0	0	0	0	270	19.41
-	-	-	-	9	2 479	214	98.17	4	1.83	0	0	218	8.79
-	-	-	-	12	2 427	186	97.38	5	2.62	0	0	191	7.87
-	-	-	-	1	268	121	97.58	1	0.81	2	1.61	124	46.27
-	-	-	-	17	2 985	226	97	7	3	0	0	233	7.81
-	-	-	-	14	877	182	98.91	2	1.09	0	0	184	20.98
-	-	-	-	7	678	119	100	0	0	0	0	119	17.55
-	-	-	-	21	5 074	410	96.93	13	3.07	0	0	423	8.34

Resultados por colonia

Clave y nombre de la colonia o pueblo y distrito electoral local al que pertenece	A. Obras y servicios				B. Equipamiento	C. Infraestructura urbana							D. Prevención del delito			
	A.1	A.2	A.3	A.4	B.1	C.1	C.2	C.3	C.4	C.5	C.6	C.7	D.1	D.2	D.4	D.6
12-036 - El Arenal - XL	-	-	-	54	-	30	-	17	-	-	89	-	-	-	-	-
12-037 - El Divisadero - XL	26	-	-	-	-	-	-	38	-	-	14	-	-	-	-	-
12-039 - El Zacatón - XXXVII	-	-	-	-	-	94	-	242	-	-	-	-	107	-	-	-
12-040 - Emilio Portes Gil PEMEX Picacho (U Hab) - XXXVII	-	-	-	-	49	-	-	13	-	-	-	-	-	-	-	32
12-042 - Ex Hacienda San Juan de Dios - XXXVIII	-	-	-	-	192	-	-	165	-	-	-	-	-	-	-	-
12-043 - Floresta-Prado-Vergel Coapa - XXXVIII	-	-	-	29	-	-	51	-	-	-	57	-	-	-	-	-
12-044 - Unidades Habitacionales de Tenorios - XXXVIII	24	-	9	48	55	20	-	-	-	-	12	-	-	-	-	-
12-045 - FOVISSSTE San Pedro Mártir (U Hab) - XXXVIII	-	-	33	44	-	12	-	-	-	-	-	-	-	7	-	89
12-046 - Fresno - XL	-	-	44	34	-	-	-	-	-	-	-	-	-	-	-	-
12-047 - Fuentes Brotantes Miguel Hidalgo (U Hab) - XL	11	-	28	124	49	-	11	36	62	-	-	-	-	-	-	-
12-048 - Fuentes y Pedregal de Tepepan - XXXVIII	-	-	-	-	-	27	-	34	-	-	-	-	-	-	-	-
12-049 - Fuentes del Pedregal - XXXVII	-	-	-	-	21	32	-	45	-	-	-	-	-	-	-	-
12-050 - Granjas Coapa - XXXVIII	-	-	-	3	-	-	3	22	-	-	-	-	-	-	4	-
12-051 - Granjas Coapa Oriente - XXXVIII	-	-	-	3	1	1	13	-	-	-	-	2	-	-	-	-
12-053 - Hacienda San Juan-Rincón de San Juan-Chimali - XXXVIII	-	-	-	11	138	-	-	-	-	47	-	-	-	-	-	-
12-055 - Héroes de 1910 - XL	-	-	-	-	55	-	-	26	-	-	-	-	-	-	-	-
12-057 - Hueso Periférico-ISSSFAM No. 7 (U Habs) - XXXVIII	-	-	-	121	30	56	-	-	-	-	53	-	-	-	-	-
12-059 - Ignacio Chávez (U Hab) - XXXVIII	-	-	58	21	10	-	-	64	-	-	-	-	24	-	-	-
12-060 - Isidro Fabela I (Poniente) - XXXVIII	-	-	-	16	118	-	-	128	7	-	-	-	17	-	-	-
12-061 - Isidro Fabela (Ampl) - XXXVIII	-	-	-	-	60	-	-	137	-	-	-	-	-	-	-	-
12-062 - ISSSFAM No. 1 (U Hab)- Villa Tlalpan - XXXVIII	-	-	-	141	-	-	-	-	-	-	-	-	-	-	-	-
12-064 - Jardines Coapa-Belisario Domínguez - XXXVIII	-	-	-	-	43	-	49	-	-	-	-	-	11	-	-	-
12-065 - Jardines de San Juan - XL	-	-	-	25	150	-	-	250	-	-	-	-	-	-	-	-
12-066 - Jardines del Ajusco - XXXVII	-	-	-	13	-	-	1	14	-	38	-	-	-	-	-	-
12-067 - Jardines en la Montaña - XXXVII	-	-	-	239	154	72	-	-	-	-	-	-	-	-	-	-
12-068 - Juventud Unida - XXXVIII	-	-	8	-	16	-	-	38	2	-	30	-	-	-	-	-
12-069 - La Lonja - XXXVIII	-	-	-	-	17	-	-	93	-	54	-	-	-	-	67	-
12-070 - La Fama - XXXVIII	-	-	-	-	113	12	-	-	-	-	-	-	-	-	17	-

Resultados por colonia

E. Actividades recreativas	F. Actividades deportivas	G. Actividades culturales	Otros	Opiniones nulas	Lista nominal	Total de opiniones emitidas						Participación (%)	
						MRO		Internet en módulo		Internet vía remota			Total
						Cantidad	%	Cantidad	%	Cantidad	%		
E.1	F.1	G.1											
-	-	-	-	15	1 318	205	100	0	0	0	0	205	15.55
-	-	-	-	4	360	82	100	0	0	0	0	82	22.78
-	-	-	-	101	2 258	496	91.18	48	8.82	0	0	544	24.09
-	-	-	-	5	2 840	98	98.99	1	1.01	0	0	99	3.49
-	-	-	-	225	4 115	578	99.31	4	0.69	0	0	582	14.14
-	-	-	-	5	2 915	141	99.30	1	0.70	0	0	142	4.87
-	-	-	-	4	1 078	159	92.44	0	0	13	7.56	172	15.96
-	-	-	-	14	766	198	99.50	1	0.50	0	0	199	25.98
-	-	-	-	8	232	86	100	0	0	0	0	86	37.07
-	-	-	-	4	4 779	309	95.08	15	4.62	1	0.31	325	6.80
-	-	-	-	7	3 781	67	98.53	1	1.47	0	0	68	1.80
-	-	-	-	2	2 988	100	100	0	0	0	0	100	3.35
-	-	-	-	1	2 821	30	90.91	3	9.09	0	0	33	1.17
-	-	-	-	3	713	22	95.65	0	0	1	4.35	23	3.23
-	-	15	-	6	2 874	217	100	0	0	0	0	217	7.55
-	-	-	-	2	322	58	69.88	25	30.12	0	0	83	25.78
-	-	-	-	4	2 123	264	100	0	0	0	0	264	12.44
2	-	-	-	6	1 367	185	100	0	0	0	0	185	13.53
-	-	27	-	12	4 417	284	87.38	19	5.85	22	6.77	325	7.36
-	-	-	-	52	1 617	226	90.76	23	9.24	0	0	249	15.40
-	-	-	-	3	1 582	142	98.61	1	0.69	1	0.69	144	9.10
-	-	-	-	6	1 471	109	100	0	0	0	0	109	7.41
-	-	-	-	27	2 637	452	100	0	0	0	0	452	17.14
-	-	-	-	4	3 190	70	100	0	0	0	0	70	2.19
-	-	-	-	23	2 850	479	98.16	6	1.23	3	0.61	488	17.12
-	-	-	-	6	1 178	98	98	2	2	0	0	100	8.49
-	-	-	-	8	1 615	230	96.23	9	3.77	0	0	239	14.80
-	-	47	-	3	1 262	186	96.88	6	3.13	0	0	192	15.21

Resultados por colonia

Clave y nombre de la colonia o pueblo y distrito electoral local al que pertenece	A. Obras y servicios				B. Equipamiento	C. Infraestructura urbana							D. Prevención del delito				
	A.1	A.2	A.3	A.4	B.1	C.1	C.2	C.3	C.4	C.5	C.6	C.7	D.1	D.2	D.4	D.6	
12-071 - La Guadalupeana - XL	35	-	-	-	-	-	17	51	-	-	-	-	-	-	-	-	-
12-072 - La Joya - XXXVIII	-	-	-	-	-	10	13	13	-	2	-	-	-	-	-	-	-
12-073 - La Libertad - Ixtlahuaca - XL	-	-	-	-	72	44	-	73	-	-	-	-	-	-	-	-	-
12-074 - La Magdalena Petlacalco (Pblo) - XL	-	-	-	139	112	196	-	-	-	-	-	-	-	-	-	-	-
12-075 - La Palma - XL	-	-	-	-	19	126	-	43	-	-	-	-	-	-	-	-	-
12-076 - La Primavera - XXXVII	7	-	-	60	87	30	-	-	-	-	-	-	19	-	-	-	-
12-077 - La Tortuga Xolalpa-Heroico Colegio Militar - XXXVIII	-	-	-	42	-	-	56	22	-	-	-	-	-	-	-	-	-
12-079 - Lomas Altas de Padierna Sur - XXXVII	-	-	-	-	544	-	-	52	-	-	85	-	-	-	-	-	-
12-080 - Lomas de Cuilotepec - XXXVII	-	-	-	-	-	36	-	121	-	-	-	-	-	-	-	-	-
12-082 - Lomas de Padierna (Ampl) - XXXVII	-	-	3	-	26	5	-	-	-	-	-	-	-	-	-	-	-
12-084 - Lomas de Texcalatlaco - XL	-	-	6	-	20	-	-	31	-	-	-	-	-	-	-	-	-
12-085 - Lomas del Pedregal- XXX-VII	-	-	-	50	4	-	-	46	-	-	-	-	-	-	-	-	-
12-086 - Lomas Hidalgo - XXXVII	-	-	-	-	24	7	41	26	-	-	23	-	-	-	-	-	-
12-087 - Los Encinos - XXXVII	-	-	-	-	51	112	129	-	-	-	49	-	-	-	-	-	-
12-088 - Los Pastores - XL	-	-	-	-	4	-	-	-	-	-	-	-	-	-	-	-	-
12-089 - Los Volcanes - XL	-	-	-	-	46	64	4	2	-	21	-	12	-	-	-	-	-
12-092 - Ma. Esther Zuno de Echeverría-Tlalpuente - XL	27	-	-	28	10	2	2	22	-	4	4	-	-	-	-	-	-
12-093 - Coapa-Villa Cuemanco - XXXVIII	-	-	-	25	5	-	30	25	1	-	-	-	-	-	-	-	-
12-094 - Mesa los Hornos, Texcaltenco - XL	12	-	-	142	399	62	-	81	-	18	-	-	-	-	-	-	-
12-095 - Miguel Hidalgo - XL	-	-	-	-	61	326	87	88	-	13	184	-	-	-	-	-	-
12-096 - Mirador 1a. Secc. - XL	-	-	-	-	16	-	-	-	-	29	-	-	8	-	-	-	-
12-097 - Mirador 2a. y 3a. Secc. - XL	-	-	-	-	-	-	10	5	-	-	-	-	-	-	-	-	-
12-099 - Mirador del Valle- XL	-	-	-	-	54	8	-	30	-	-	13	-	-	-	-	-	-
12-100 - Mirador I - XXXVII	-	-	-	30	24	19	-	11	-	-	60	-	5	-	-	-	-
12-101 - Mirador II - XXXVII	-	-	-	45	195	51	-	-	-	-	-	-	-	-	-	-	-
12-102 - Movimiento Organizado de Talpan-El Mirador (Rncda) - XXXVIII	-	-	-	-	8	-	-	-	-	-	37	-	-	-	-	-	-
12-103 - Narciso Mendoza-Villa Coapa Súper Manzana 1 (U Hab) - XXXVIII	-	-	64	7	21	-	38	-	20	20	20	-	-	-	-	38	-
12-104 - Narciso Mendoza-Villa Coapa Súper Manzana 2 (U Hab) - XXXVIII	-	-	-	-	199	-	-	-	-	42	-	-	-	-	-	-	-
12-105 - Narciso Mendoza-Villa Coapa Súper Manzana 3 (U Hab) - XXXVIII	-	-	144	42	33	39	22	-	-	3	-	-	-	-	-	-	-

Resultados por colonia

E. Actividades recreativas	F. Actividades deportivas	G. Actividades culturales	Otros	Opiniones nulas	Lista nominal	Total de opiniones emitidas							Participación (%)
						MRO		Internet en módulo		Internet via remota		Total	
						Cantidad	%	Cantidad	%	Cantidad	%		
E.1	F.1	G.1											
-	-	100	-	17	762	219	99.55	1	0.45	0	0	220	28.87
-	-	-	-	2	2 029	38	95	1	2.50	1	2.50	40	1.97
-	-	-	-	13	532	201	99.50	1	0.50	0	0	202	37.97
-	-	-	-	173	4 919	598	96.45	10	1.61	12	1.94	620	12.60
-	-	-	-	4	1 464	191	99.48	1	0.52	0	0	192	13.11
-	-	-	-	7	1 889	187	89.05	22	10.48	1	0.48	210	11.12
-	-	-	-	6	2 018	125	99.21	1	0.79	0	0	126	6.24
-	-	-	-	20	4 289	625	89.16	70	9.99	6	0.86	701	16.34
-	-	-	-	12	1 304	167	98.82	1	0.59	1	0.59	169	12.96
-	-	-	-	1	464	35	100	0	0	0	0	35	7.54
-	-	29	-	8	452	93	98.94	1	1.06	0	0	94	20.80
-	-	-	-	5	665	105	100	0	0	0	0	105	15.79
-	-	-	-	5	1 671	125	99.21	1	0.79	0	0	126	7.54
-	-	-	-	50	1 659	380	97.19	11	2.81	0	0	391	23.57
-	-	-	-	9	405	13	100	0	0	0	0	13	3.21
-	-	-	-	6	3 482	147	94.84	7	4.52	1	0.65	155	4.45
-	-	-	-	0	1 591	99	100	0	0	0	0	99	6.22
-	-	-	-	11	1 867	97	100	0	0	0	0	97	5.20
-	-	-	-	23	6 519	578	78.43	159	21.57	0	0	737	11.31
-	-	-	-	37	11 384	726	91.21	70	8.79	0	0	796	6.99
-	-	-	-	1	1 741	50	92.59	0	0	4	7.41	54	3.10
-	-	5	-	0	1 698	20	100	0	0	0	0	20	1.18
-	-	-	-	7	1 327	106	94.64	6	5.36	0	0	112	8.44
-	-	2	-	12	1 261	162	99.39	0	0	1	0.61	163	12.93
-	-	-	-	32	3 072	317	98.14	5	1.55	1	0.31	323	10.51
-	-	-	-	7	831	51	98.08	1	1.92	0	0	52	6.26
-	-	16	-	9	3 251	251	99.21	2	0.79	0	0	253	7.78
-	-	-	-	10	3 179	251	100	0	0	0	0	251	7.90
-	-	-	-	13	3 223	293	98.99	2	0.68	1	0.34	296	9.18

Resultados por colonia

Clave y nombre de la colonia o pueblo y distrito electoral local al que pertenece	A. Obras y servicios				B. Equipamiento	C. Infraestructura urbana							D. Prevención del delito				
	A.1	A.2	A.3	A.4	B.1	C.1	C.2	C.3	C.4	C.5	C.6	C.7	D.1	D.2	D.4	D.6	
12-106 - Narciso Mendoza-Villa Coapa Súper Manzana 6 (U Hab) - XXXVIII	-	-	100	107	-	-	-	-	-	-	-	-	-	-	-	-	-
12-107 - Narciso Mendoza-Villa Coapa Súper Manzana 7 (U Hab) - XXXVIII	-	-	72	9	13	-	-	-	-	-	1	-	-	-	-	-	-
12-108 - Niño Jesús (Barr) - XXXVIII	-	-	-	-	58	-	-	-	-	-	-	-	1	5	3	-	-
12-109 - Nueva Oriental Coapa-Ex Hacienda Coapa - XXXVIII	-	-	-	6	-	10	5	-	-	4	-	-	10	-	1	-	-
12-110 - Nuevo Renacimiento de Axalco - XL	-	-	-	16	82	7	-	46	-	-	-	23	-	-	-	-	-
12-111 - Ocotla - Ocotla Chico - XL	-	-	16	-	-	-	-	-	-	-	-	-	-	-	-	-	-
12-112 - Oriente (Ampl) - XL	-	-	-	24	-	22	-	21	-	-	-	-	-	-	-	-	-
12-113 - Paraje 38 - XXXVII	-	-	-	-	-	-	-	-	-	140	-	-	26	-	-	-	-
12-114 - Parques del pedregal - XXXVII	-	-	-	-	-	3	-	1	-	-	-	-	-	-	-	-	-
12-115 - Parres el Guarda (Pblo) - XL	-	-	-	-	514	-	-	-	-	-	-	-	-	-	-	-	-
12-116 - Pedregal de las Águilas - XL	-	-	10	18	35	71	-	-	-	-	-	-	-	-	-	-	-
12-117 - Pedregal de San Nicolás 1a. Secc. - XXXVII	2	-	-	-	246	127	8	27	-	-	-	-	-	-	-	-	-
12-118 - Pedregal de San Nicolás 2a. Secc. - XXXVII	-	-	-	-	91	190	-	190	-	-	-	-	-	-	-	-	-
12-119 - Pedregal de San Nicolás 3a. Secc. - XXXVII	-	-	-	61	244	-	13	400	-	-	-	-	118	-	-	-	-
12-121 - Pedregal de Santa Úrsula Xitla - XL	38	-	80	-	249	-	-	-	-	-	-	-	-	-	-	-	-
12-124 - Piedra Larga - XL	136	-	-	-	-	-	-	42	-	-	-	-	-	-	-	-	-
12-125 - Plan de Ayala - XL	-	-	-	10	9	-	-	28	-	23	-	-	-	-	-	-	-
12-127 - Popular Sta. Teresa - XXXVII	-	-	-	190	223	-	-	72	-	-	-	-	-	-	-	-	-
12-130 - Prado Coapa 2a. Sección - XXXVIII	-	-	-	21	-	-	38	17	-	-	-	-	-	-	-	-	-
12-131 - Prado Coapa 3a. Sección-Potrero Acoxa - XXXVIII	-	-	-	21	22	-	83	-	59	-	-	-	-	-	-	-	-
12-132 - Progreso Tlalpan - XL	-	25	-	-	30	-	-	31	-	-	-	49	-	-	-	-	-
12-133 - Pueblo Quieto - XXXVIII	-	-	-	25	-	55	-	-	-	-	-	-	-	-	-	-	-
12-136 - Rancho los Colorines (Fracc) - XXXVIII	-	-	36	5	-	-	3	-	-	-	-	-	2	-	-	-	-
12-137 - Real del Sur-Villas del Sur-Residencial Acoxa - XXXVIII	-	-	-	76	19	-	-	95	-	-	67	-	-	-	-	-	-
12-139 - Residencial Insurgentes Sur (U Hab) - XXXVIII	38	-	-	25	12	8	-	-	-	-	32	-	-	4	-	59	-
12-142 - Rincón las Hadas-Villa Royale-Fuentes y Arconada Coapa - XXXVIII	-	-	-	-	47	-	32	-	-	-	-	-	-	-	-	-	-

Resultados por colonia

E. Actividades recreativas	F. Actividades deportivas	G. Actividades culturales	Otros	Opiniones nulas	Lista nominal	Total de opiniones emitidas						Participación (%)	
						MRO		Internet en módulo		Internet vía remota			Total
						Cantidad	%	Cantidad	%	Cantidad	%		
E.1	F.1	G.1											
-	-	-	-	20	2 512	223	98.24	3	1.32	1	0.44	227	9.04
-	-	14	-	2	2 790	108	97.30	3	2.70	0	0	111	3.98
-	-	-	-	2	1 497	69	100	0	0	0	0	69	4.61
-	-	-	-	2	3 121	35	92.11	2	5.26	1	2.63	38	1.22
-	-	-	-	10	1 149	184	100	0	0	0	0	184	16.01
-	-	-	-	9	1 088	24	96	1	4	0	0	25	2.30
-	-	-	-	2	504	69	100	0	0	0	0	69	13.69
-	-	-	-	47	1 940	207	97.18	6	2.82	0	0	213	10.98
-	-	-	-	0	1 423	4	100	0	0	0	0	4	0.28
-	-	-	-	251	2 353	765	100	0	0	0	0	765	32.51
-	-	-	-	5	1 615	139	100	0	0	0	0	139	8.61
8	-	60	-	12	8 251	480	97.96	7	1.43	3	0.61	490	5.94
-	-	90	-	5	5 865	496	87.63	67	11.84	3	0.53	566	9.65
-	-	-	-	36	7 648	845	96.90	24	2.75	3	0.34	872	11.40
-	-	-	-	14	4 593	375	98.43	5	1.31	1	0.26	381	8.30
-	-	-	-	5	386	183	100	0	0	0	0	183	47.41
-	-	-	-	13	940	82	98.80	1	1.20	0	0	83	8.83
-	-	-	-	15	5 840	471	94.20	29	5.80	0	0	500	8.56
-	-	-	-	6	1 636	77	93.90	5	6.10	0	0	82	5.01
-	-	-	-	5	2 312	189	99.47	1	0.53	0	0	190	8.22
-	-	-	-	5	394	140	100	0	0	0	0	140	35.53
-	-	-	-	5	919	84	98.82	1	1.18	0	0	85	9.25
-	-	-	-	3	446	49	100	0	0	0	0	49	10.99
-	-	2	-	8	1 332	250	93.63	0	0	17	6.37	267	20.05
-	-	-	-	5	1 574	176	96.17	7	3.83	0	0	183	11.63
-	-	-	-	0	1 167	78	98.73	1	1.27	0	0	79	6.77

Resultados por colonia

Clave y nombre de la colonia o pueblo y distrito electoral local al que pertenece	A. Obras y servicios				B. Equipamiento	C. Infraestructura urbana							D. Prevención del delito				
	A.1	A.2	A.3	A.4	B.1	C.1	C.2	C.3	C.4	C.5	C.6	C.7	D.1	D.2	D.4	D.6	
12-143 - Rinconada (U Hab) - XXXVIII	-	-	-	19	24	23	-	-	-	-	-	-	-	-	-	-	-
12-145 - Roca de Cristal - XL	-	-	103	-	-	-	-	-	-	-	-	-	23	-	-	-	-
12-146 - Rómulo Sánchez-San Fernando (Barr)-Peña Pobre - XXXVIII	-	-	-	-	28	19	3	96	-	-	-	-	-	-	35	-	-
12-147 - San Andrés Totoltepec (Pblo) - XL	-	-	-	258	82	137	-	74	-	-	27	-	-	-	-	-	-
12-148 - San Bartolo el Chico - XXXVIII	-	-	-	19	39	-	-	119	-	-	-	-	-	-	-	-	-
12-151 - San Juan Tepeximilpa - XL	4	-	-	-	78	-	32	56	-	42	-	1	-	-	-	-	-
12-152 - San Juan Tepeximilpa (Ampl) - XL	-	-	-	-	160	-	-	-	-	-	-	-	-	-	-	-	-
12-153 - San Lorenzo Huipulco - XXXVIII	-	-	-	26	94	-	-	30	-	-	-	-	-	-	-	-	-
12-154 - San Miguel Xicalco (Pblo) - XL	-	-	20	-	305	-	38	24	-	-	-	-	-	-	-	-	-
12-155 - San Miguel Ajusco (Pblo) - XL	47	-	17	7	-	36	-	462	-	8	-	23	191	-	-	-	-
12-156 - San Miguel Tehuisco-Los Ángeles-Ayometitla- XL	-	-	-	-	-	-	-	-	-	-	-	-	24	-	-	-	-
12-157 - San Miguel Topilejo (Pblo) - XL	-	-	111	225	536	361	-	850	-	-	225	-	-	-	14	-	-
12-158 - San Nicolás II - XXXVII	29	-	-	30	-	-	-	294	-	-	-	-	-	-	16	-	-
12-159 - San Pedro Apóstol (Barr) - XXXVIII	-	-	-	28	5	-	32	37	-	-	-	-	11	-	37	-	-
12-160 - San Pedro Mártir (Pblo) - XL	-	-	53	71	72	265	133	66	-	-	-	-	4	-	42	-	-
12-161 - Santa Úrsula Xitla - XL	-	-	-	137	56	-	-	61	-	-	-	-	-	-	-	-	-
12-162 - Santísima Trinidad - XL	-	-	-	-	-	-	-	10	-	-	-	-	19	-	-	-	-
12-163 - Santo Tomás Ajusco (Pblo) - XL	-	-	59	116	26	141	-	45	-	-	-	-	129	-	-	-	-
12-164 - Sauzales Cebadales (U Hab) - XXXVIII	-	-	14	-	-	-	-	28	-	-	17	-	-	-	-	-	-
12-165 - Sección XVI - XXXVIII	-	-	-	-	79	-	90	-	-	-	-	-	38	-	-	-	-
12-166 - Solidaridad - XXXVII	-	-	-	54	-	-	116	-	-	-	-	-	-	-	-	-	-
12-167 - Tecorral - XL	-	-	-	-	50	48	-	14	-	23	-	-	-	-	-	-	-
12-168 - Tenorios INFONAVIT 1 y 2 (U Hab) - XXXVIII	89	68	31	6	4	-	24	-	-	-	-	-	-	-	-	-	-
12-170 - Tepetlica el Alto-3 de Mayo - XL	-	-	59	-	-	-	-	-	-	-	145	-	-	-	-	-	-
12-171 - Tepetongo - XL	-	-	-	-	86	-	-	69	-	-	-	-	-	-	83	-	-
12-172 - Tetenco (Pje) - XL	-	-	-	-	-	217	-	-	-	16	-	-	-	-	-	-	-
12-173 - Tezontitla - XL	-	-	-	-	-	-	-	46	-	-	-	-	-	-	-	-	-
12-174 - Tezontitla - El Calvario (Ampl) - XL	63	-	50	-	-	-	-	-	-	-	-	-	-	-	-	-	-
12-175 - Tlalcoligia - XXXVIII	-	-	-	41	104	-	-	313	-	58	41	-	56	-	-	-	-

Resultados por colonia

E. Actividades recreativas	F. Actividades deportivas	G. Actividades culturales	Otros	Opiniones nulas	Lista nominal	Total de opiniones emitidas						Participación (%)	
						MRO		Internet en módulo		Internet vía remota			Total
						Cantidad	%	Cantidad	%	Cantidad	%		
E.1	F.1	G.1											
-	-	3	-	0	829	68	98.55	0	0	1	1.45	69	8.32
-	-	-	-	8	224	134	100	0	0	0	0	134	59.82
-	-	-	-	5	1 036	174	93.55	11	5.91	1	0.54	186	17.95
-	-	-	-	24	18 392	578	96.01	23	3.82	1	0.17	602	3.27
-	-	-	-	36	1 628	211	99.06	2	0.94	0	0	213	13.08
-	-	-	-	5	2 081	205	94.04	13	5.96	0	0	218	10.48
-	-	-	-	3	924	162	99.39	1	0.61	0	0	163	17.64
-	-	150	-	54	5 597	352	99.44	2	0.56	0	0	354	6.32
-	-	-	-	14	8 494	394	98.25	7	1.75	0	0	401	4.72
-	-	-	-	35	9 697	756	91.53	70	8.47	0	0	826	8.52
-	-	-	-	57	1 704	81	100	0	0	0	0	81	4.75
46	-	-	-	87	16 298	2 359	96.09	92	3.75	4	0.16	2 455	15.06
-	-	-	-	8	2 748	314	83.29	63	16.71	0	0	377	13.72
-	-	-	-	12	1 281	162	100	0	0	0	0	162	12.65
-	6	172	-	35	11 256	896	97.50	20	2.18	3	0.33	919	8.16
-	-	-	-	11	6 669	257	96.98	8	3.02	0	0	265	3.97
-	-	-	-	1	1 153	30	100	0	0	0	0	30	2.60
-	-	-	-	39	10 309	553	99.64	2	0.36	0	0	555	5.38
-	-	37	-	6	1 564	101	99.02	1	0.98	0	0	102	6.52
-	-	-	-	5	1 046	210	99.06	2	0.94	0	0	212	20.27
-	-	-	-	77	620	246	99.60	1	0.40	0	0	247	39.84
-	-	-	-	2	822	136	99.27	1	0.73	0	0	137	16.67
-	-	-	-	12	1 702	232	99.15	2	0.85	0	0	234	13.75
-	-	-	-	9	912	211	99.06	2	0.94	0	0	213	23.36
-	-	-	-	12	1 270	250	100	0	0	0	0	250	19.69
-	-	-	-	6	850	235	98.33	3	1.26	1	0.42	239	28.12
-	-	-	-	10	769	51	91.07	1	1.79	4	7.14	56	7.28
-	-	-	-	81	511	194	100	0	0	0	0	194	37.96
-	-	-	-	33	6 507	617	95.51	27	4.18	2	0.31	646	9.93

Resultados por colonia

Clave y nombre de la colonia o pueblo y distrito electoral local al que pertenece	A. Obras y servicios				B. Equipamiento	C. Infraestructura urbana							D. Prevención del delito			
	A.1	A.2	A.3	A.4	B.1	C.1	C.2	C.3	C.4	C.5	C.6	C.7	D.1	D.2	D.4	D.6
12-176 - Tlalmille - XL	75	28	-	32	347	-	-	-	-	-	-	-	38	-	-	-
12-177 - Tlalpan Centro - XXXVIII	-	-	-	2	94	-	13	23	20	-	-	-	-	-	-	-
12-180 - Toriello Guerra - XXXVIII	-	-	-	39	145	39	-	4	-	4	-	-	-	-	17	-
12-181 - Torres de Padierna - XXXVII	-	-	-	79	77	-	-	95	-	-	-	-	37	-	-	-
12-182 - Tres Fuentes (U Hab) - XXXVIII	-	-	60	-	-	-	-	-	-	-	96	-	-	-	-	-
12-183 - Valle de Tepepan - XXXVIII	-	-	-	-	21	-	-	-	-	-	-	-	-	-	28	-
12-184 - Valle Escondido - XXXVIII	-	-	-	-	46	-	-	-	-	36	80	-	-	-	52	-
12-185 - Valle Verde - XL	23	-	-	-	14	-	-	133	-	-	-	-	3	-	-	-
12-186 - Verano - XXXVII	-	-	-	-	123	-	-	-	-	-	-	-	-	-	-	-
12-188 - Vergel de Coyoacán-Vergel del Sur - XXXVIII	-	-	30	27	52	-	-	-	-	65	-	-	-	-	-	-
12-191 - Villa Coapa (Rdcial) - XXXVIII	-	-	-	-	81	18	41	-	-	-	-	-	-	-	-	-
12-193 - Villa del Puente FOVISSSTE (U Hab) - XXXVIII	-	-	-	-	65	-	-	-	-	-	-	-	-	-	-	-
12-194 - Villa Lázaro Cárdenas - XXXVIII	-	-	31	48	159	-	3	22	-	-	-	-	-	-	-	-
12-195 - Villa Olímpica Liberador Miguel Hidalgo (U Hab) - XXXVII	-	-	-	17	109	-	1	-	-	-	-	-	-	-	-	44
12-198 - Vistas del Pedregal- XXXVII	-	-	-	-	41	-	-	33	-	-	49	-	-	-	-	-
12-199 - Viveros de Coactetlan - XL	-	-	-	14	-	94	4	110	-	-	-	-	-	-	-	-
12-200 - Xaxalco - XL	-	-	-	-	-	94	-	1	-	-	-	-	-	-	-	-
12-201 - Xaxalipac - XL	-	-	-	-	20	-	-	164	-	-	-	-	-	-	-	-
12-202 - Zacatienda - XL	31	-	-	-	66	25	-	-	-	6	-	-	-	-	-	-
12-204 - Zapote-Luis Donaldo Colosio (U Habs) - XXXVIII	-	-	9	4	-	-	-	-	-	-	-	-	-	10	-	-
12-205 - 2 de Octubre - XXXVII	-	-	-	17	84	-	43	-	177	-	48	-	23	-	-	-
12-208 - San Miguel Toxiac - XL	-	-	59	-	-	-	-	-	-	-	-	-	-	-	-	-
12-209 - Héroes de Padierna I - XXXVII	-	-	-	75	13	-	13	90	-	-	-	-	-	-	-	-
12-210 - Héroes de Padierna II - XXXVII	-	-	-	-	79	-	-	105	-	-	-	-	-	126	-	-
12-211 - Lomas de Padierna I - XXXVII	-	-	-	-	57	162	53	40	-	-	-	-	-	-	235	-
12-212 - Lomas de Padierna II - XXXVII	-	-	-	7	-	9	-	297	-	-	-	-	159	-	-	-
12-213 - Pedregal de San Nicolás 4a. Secc. I - XXXVII	9	-	-	61	330	-	82	89	-	-	-	-	37	-	-	-
12-214 - Pedregal de San Nicolás 4a. Secc. II - XXXVII	-	-	-	-	15	109	145	33	-	31	-	-	46	77	-	-
12-215 - Belisario Domínguez - XXXVIII	-	-	-	28	-	-	56	-	-	-	-	-	-	-	-	-
12-216 - La Magueyera - XL	-	-	52	-	-	-	6	82	-	-	-	25	-	-	-	-

Resultados por colonia

E. Actividades recreativas	F. Actividades deportivas	G. Actividades culturales	Otros	Opiniones nulas	Lista nominal	Total de opiniones emitidas						Participación (%)	
						MRO		Internet en módulo		Internet vía remota			Total
						Cantidad	%	Cantidad	%	Cantidad	%		
E.1	F.1	G.1											
-	-	-	-	0	2 026	513	98.65	7	1.35	0	0	520	25.67
-	-	14	-	4	8 144	164	96.47	6	3.53	0	0	170	2.09
-	4	-	-	10	4 863	260	99.24	0	0	2	0.76	262	5.39
-	-	-	-	6	1 760	235	79.93	59	20.07	0	0	294	16.70
-	-	-	-	8	864	161	98.17	2	1.22	1	0.61	164	18.98
-	-	-	-	3	1 581	52	100	0	0	0	0	52	3.29
-	-	-	-	4	2 236	215	98.62	3	1.38	0	0	218	9.75
-	-	-	-	6	669	178	99.44	0	0	1	0.56	179	26.76
-	-	-	-	25	753	148	100	0	0	0	0	148	19.65
-	-	-	-	8	2 110	182	100	0	0	0	0	182	8.63
-	-	-	-	8	2 040	147	99.32	1	0.68	0	0	148	7.25
-	-	-	-	3	867	66	97.06	2	2.94	0	0	68	7.84
-	-	-	-	11	3 125	268	97.81	6	2.19	0	0	274	8.77
-	-	-	-	2	1 442	169	97.69	2	1.16	2	1.16	173	12
-	-	-	-	7	1 430	130	100	0	0	0	0	130	9.09
-	-	-	-	6	2 359	227	99.56	1	0.44	0	0	228	9.67
-	-	-	-	15	1 074	108	98.18	2	1.82	0	0	110	10.24
-	-	-	-	37	758	221	100	0	0	0	0	221	29.16
-	-	-	-	6	565	131	97.76	3	2.24	0	0	134	23.72
-	-	-	-	2	1 187	25	100	0	0	0	0	25	2.11
-	-	-	-	25	3 768	409	98.08	8	1.92	0	0	417	11.07
-	-	-	-	15	462	74	100	0	0	0	0	74	16.02
-	-	-	34	117	6 710	322	94.15	10	2.92	10	2.92	342	5.10
-	-	-	-	8	6 393	268	84.28	50	15.72	0	0	318	4.97
-	-	9	-	24	8 421	565	97.41	13	2.24	2	0.34	580	6.89
-	-	11	-	26	7 445	499	98.04	10	1.96	0	0	509	6.84
-	-	-	-	66	7 782	646	95.85	27	4.01	1	0.15	674	8.66
-	-	-	-	14	7 656	439	93.40	31	6.60	0	0	470	6.14
-	-	-	-	1	842	85	100	0	0	0	0	85	10.10
-	-	-	-	6	320	166	97.08	3	1.75	2	1.17	171	53.44

Resultados por colonia

Clave y nombre de la colonia o pueblo y distrito electoral local al que pertenece	A. Obras y servicios				B. Equipamiento	C. Infraestructura urbana							D. Prevención del delito			
	A.1	A.2	A.3	A.4	B.1	C.1	C.2	C.3	C.4	C.5	C.6	C.7	D.1	D.2	D.4	D.6
12-217 - Narciso Mendoza Villa Coapa Súper Manzana 8 (U Hab) - XXXVIII	-	-	-	-	-	-	30	75	-	-	68	-	-	-	-	-
12-218 - Conjunto Habitacional Pedregal del Lago - XXXVII	-	-	119	-	4	-	-	-	-	-	-	-	-	-	-	-
12-219 - Ejidos de San Pedro Mártir II (Sur) - XXXVIII	-	-	-	8	40	2	-	104	-	-	23	-	-	-	7	-
12-220 - Isidro Fabela II (Oriente) - XXXVIII	-	-	31	92	33	3	-	49	-	114	-	-	-	-	-	-
12-221 - Loma Bonita-Ampliación Tepeximilpa - XL	-	-	-	-	-	-	-	21	-	-	-	1	1	-	-	-
12-222 - Lomas de Tepemecatli - XL	-	-	-	37	-	4	-	22	-	-	-	-	-	-	-	-
Total	1 028	167	1 783	5 013	10 778	4 865	2 066	8 754	443	1 007	2 320	405	1 393	403	947	224
Total por rubro general	7 991					19 860							2 967			

Resultados por colonia

E. Actividades recreativas	F. Actividades deportivas	G. Actividades culturales	Otros	Opiniones nulas	Lista nominal	Total de opiniones emitidas							Participación (%)
						MRO		Internet en módulo		Internet vía remota		Total	
						Cantidad	%	Cantidad	%	Cantidad	%		
E.1	F.1	G.1											
-	-	-	-	8	1 710	181	100	0	0	0	0	181	10.58
-	-	-	-	3	584	122	96.83	3	2.38	1	0.79	126	21.58
-	-	-	-	9	5 131	184	95.34	9	4.66	0	0	193	3.76
-	-	-	-	16	6 126	334	98.82	4	1.18	0	0	338	5.52
-	-	-	-	1	249	24	100	0	0	0	0	24	9.64
-	-	-	-	8	742	61	85.92	10	14.08	0	0	71	9.57
56	15	831	34	3 319	494 213	43 717	95.35	1 966	4.29	168	0.37	45 851	9.28

FUENTE: Elaborado por la DEOEYG con base en la lista nominal proporcionada por la DERFE-INE, con fecha de corte al 15 de julio de 2016 (incluye a las ciudadanas y los ciudadanos que recogieron su credencial para votar hasta el 30 de julio) y datos proporcionados por la UTSI relativos a las opiniones emitidas en la jornada electoral.

Xochimilco



Resultados

- De las 24 796 opiniones emitidas en la delegación, seis de cada 100 se emitieron a través del SEI.
- El promedio de participación ciudadana en la delegación es de 10.65%. 51 colonias se encuentran por debajo del promedio y en 29 hubo una participación más alta.
- En 44 de las 80 colonias no se emitieron opiniones a través del SEI por la vía remota.

Rubros generales

- En congruencia con los resultados de la entidad, 45.61% del total de las opiniones emitidas en la delegación fueron para un proyecto correspondiente al rubro general "Infraestructura urbana".
- En la mitad de las colonias de la delegación se presentó la misma situación. En una colonia ganó un proyecto específico relacionado con "Actividades recreativas".

Proyectos específicos registrados

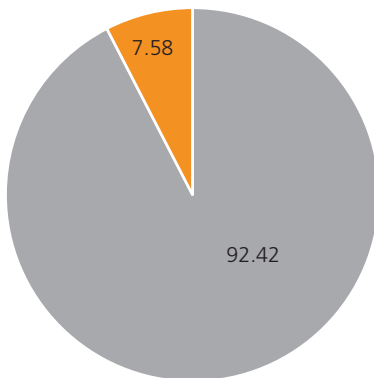
- De los 1 211 proyectos específicos registrados por la ciudadanía en la delegación, 44.01% fueron dictaminados favorablemente.
- En la delegación, 94.49% de los proyectos específicos sometidos a consulta recibieron opiniones.

Xochimilco Participación en la delegación

Lista nominal	Total de opiniones	Participación (%)
327 198	24 796	7.58

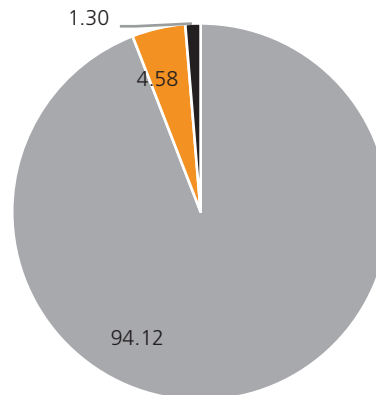
Modalidad utilizada	Opiniones	Porcentajes
MRO	23 338	94.12
Internet en módulo	1 135	4.58
Internet vía remota	323	1.30

Participación en la delegación (porcentajes)



■ Abstención ■ Participación

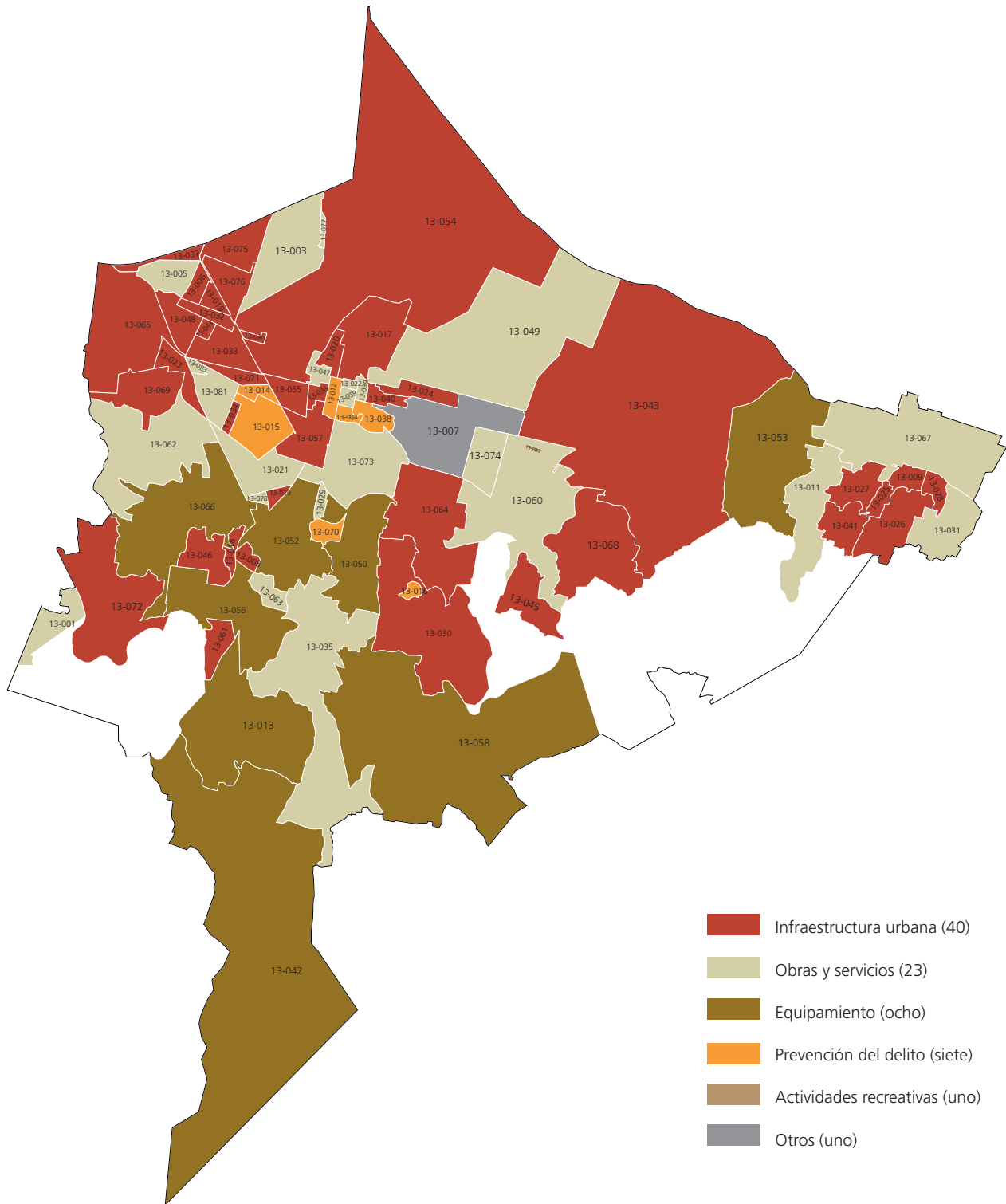
Modalidad elegida para emitir opinión (porcentajes)



■ MRO ■ Internet en módulo ■ Internet vía remota

FUENTE: Elaborados por la DEOEG con base en la lista nominal proporcionada por la DERFE-INE, con fecha de corte al 15 de julio de 2016 (incluye a las ciudadanas y los ciudadanos que recogieron su credencial para votar hasta el 30 de julio) y datos proporcionados por la UTSI relativos a las opiniones emitidas en la jornada electoral.

Rubro general al que pertenece el proyecto específico ganador en las colonias de la delegación

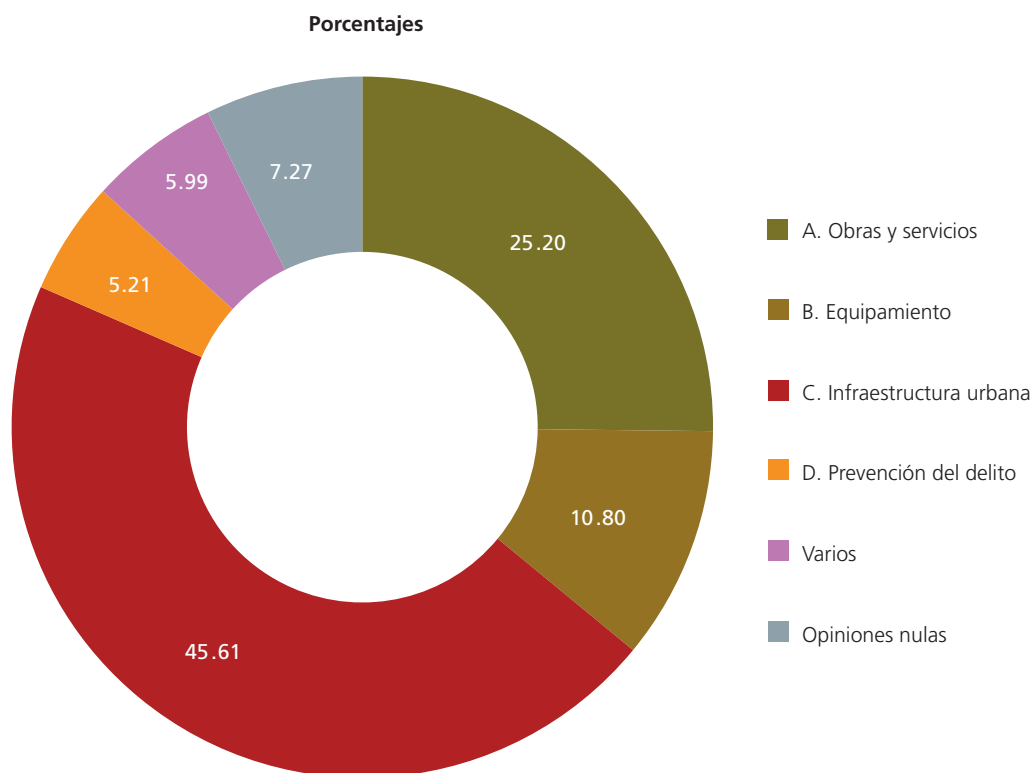


FUENTE: Elaborado por la DEOEG con base en las opiniones emitidas en la jornada electiva.

Opiniones emitidas por rubro general y proyectos específicos

Total de opiniones emitidas	24 796	100%
<hr/>		
A. Obras y servicios	6 249	25.20%
A.1 Muros de contención y bardas o rejas perimetrales	154	0.62%
A.2 Pasamanos y barandales (instalación y rehabilitación)	0	0%
A.3 Mejora de entornos habitacionales	1 146	4.62%
A.4 Servicios urbanos brindados por los órganos político-administrativos	4 949	19.96%
<hr/>		
B. Equipamiento	2 677	10.80%
B.1 Construcción o acondicionamiento de instalaciones y/o espacios públicos	2 677	10.80%
<hr/>		
C. Infraestructura urbana	11 310	45.61%
C.1 Alcantarillado y drenaje	1 833	7.39%
C.2 Guarniciones y banquetas	1 420	5.73%
C.3 Pavimentación y reductores de velocidad	3 992	16.10%
C.4 Infraestructura para discapacitados	0	0%
C.5 Balizamiento, nomenclatura y señalización	346	1.40%
C.6 Red hidráulica	3 638	14.67%
C.7 Escalinatas y puentes peatonales	81	0.33%
C.8 Tanques de gas	0	0%
<hr/>		
D. Prevención del delito	1 292	5.21%
D.1 Alarmas vecinales	6	0.02%
D.2 Cámaras de vigilancia	53	0.21%
D.3 Vehículos para patrullaje (adquisición)	685	2.76%
D.4 Módulos de vigilancia	78	0.31%
D.5 Presencia policiaca	335	1.35%
D.6 Acceso controlado a unidades habitacionales	135	0.54%

E. Actividades recreativas	340	1.37%
E.1 Promoción de actividades lúdicas y recreativas	340	1.37%
F. Actividades deportivas	41	0.17%
F.1 Promoción de actividades físicas y eventos deportivos	41	0.17%
G. Actividades culturales	525	2.12%
G.1 Promoción de actividades socio-culturales	525	2.12%
Otros	580	2.34%
Opiniones nulas	1 782	7.19%



FUENTE: Elaborado por la DEOEYG con base en las opiniones emitidas en la Consulta ciudadana sobre presupuesto participativo 2017.

NOTA: En la categoría Varios se agruparon los rubros generales "Actividades recreativas" (0.13%), "Actividades deportivas" (0.17%), "Actividades culturales" (2.12%) y "Otros" (2.34%).

Resultados por colonia

Clave y nombre de la colonia o pueblo y distrito electoral local al que pertenece	A. Obras y servicios			B. Equipamiento	C. Infraestructura urbana							D. Prevención del delito					
	A.1	A.3	A.4	B.1	C.1	C.2	C.3	C.5	C.6	C.7	D.1	D.2	D.3	D.4	D.5	D.6	
13-001 - Altos Tepetlica - XXXIX	-	-	1	-	-	-	-	-	-	-	-	-	-	-	-	-	
13-003 - Barrio 18 - XXXIX	141	-	161	-	-	28	23	37	-	-	6	-	48	42	-	-	
13-004 - Belem (Barr) - XXXVI	-	-	-	-	-	2	5	-	8	-	-	-	-	-	9	-	
13-005 - Bosque Residencial del Sur (Fracc) - XXXIX	-	-	80	13	-	-	46	-	-	-	-	-	1	-	-	-	
13-006 - San Lorenzo - XXXIX	-	-	7	-	-	-	33	-	-	-	-	-	-	-	-	-	
13-007 - Caltongo (Barr) - XXXVI	-	-	-	-	97	-	-	-	-	-	-	-	-	-	-	-	
13-008 - Cerro Grande - XXXIX	-	-	-	-	-	-	10	-	40	7	-	-	-	-	-	-	
13-009 - Cristo Rey - XXXVI	-	-	-	-	75	-	11	-	-	-	-	-	-	-	-	-	
13-011 - El Carmen - XXXVI	-	-	149	131	88	-	-	-	-	-	-	-	3	-	-	-	
13-012 - El Rosario (Barr) - XXXIX	-	-	6	14	-	-	-	-	-	-	-	-	25	-	-	-	
13-013 - Guadalupe - XXXIX	-	67	67	157	-	-	39	-	-	-	-	-	-	-	-	-	
13-014 - Huichapan - XXXIX	-	5	-	-	-	33	16	-	-	-	-	-	66	-	-	-	
13-015 - Jardines del Sur - XXXIX	-	8	33	-	-	19	-	-	-	-	-	-	-	-	184	-	
13-016 - Joya de Vargas - XXXVI	-	-	-	-	-	-	-	-	-	-	-	-	217	-	-	-	
13-017 - La Asunción (Barr) - XXXVI	-	41	49	-	366	-	42	-	-	-	-	-	-	-	-	-	
13-018 - La Cañada - XXXIX	-	-	-	-	-	-	53	-	4	-	-	-	-	-	-	-	
13-019 - La Cebada - XXXIX	-	-	77	-	-	-	112	-	-	-	-	-	-	-	-	-	
13-020 - La Concepción Tlacoapa (Barr) - XXXVI	-	43	-	-	135	-	60	-	-	-	-	-	-	-	-	-	
13-021 - La Concha - XXXIX	-	-	72	-	1	4	13	-	-	-	-	-	-	-	-	-	
13-022 - La Guadalupe (Barr) - XXXIX	-	-	64	-	-	-	-	-	-	-	-	-	-	-	-	-	
13-023 - La Noria Tepepan - XXXIX	-	-	35	36	-	-	49	10	-	-	-	-	-	-	-	-	
13-024 - La Santísima (Barr) - XXXVI	-	14	-	-	32	-	-	-	-	-	-	-	-	-	-	-	
13-025 - Los Cerrillos I - XXXVI	-	-	-	-	102	-	19	-	59	-	-	-	-	-	-	-	
13-026 - Los Cerrillos II - XXXVI	-	-	-	-	-	-	264	-	214	-	-	-	-	-	-	-	
13-027 - Los Cerrillos III - XXXVI	-	-	79	-	-	-	105	-	-	-	-	-	-	-	-	-	
13-028 - Nativitas - XXXVI	-	-	4	-	-	4	48	-	-	-	-	-	-	-	-	-	
13-029 - Nativitas (U Hab) - XXXVI	-	-	125	-	-	-	58	-	11	-	-	-	-	-	-	-	
13-030 - Nativitas la Joya (Ampl) - XXXVI	-	-	151	-	58	-	97	-	171	-	-	-	-	-	-	-	
13-031 - Olivar Santa María - XXXVI	-	-	88	-	-	-	-	-	-	-	-	-	-	-	-	-	
13-032 - Paseos del Sur - XXXIX	-	-	-	-	-	20	55	-	-	-	-	-	-	-	-	-	
13-033 - Potrero de San Bernardino - XXXIX	-	14	-	-	64	108	72	-	-	-	-	-	-	-	-	-	
13-034 - Rinconada del Sur (U Hab) - XXXIX	-	-	-	9	-	-	40	-	-	-	-	-	-	36	-	-	

Resultados por colonia

E. Actividades recreativas	F. Actividades deportivas	G. Actividades culturales	Otros	Opiniones nulas	Lista nominal	Total de opiniones emitidas						Participación (%)	
						MRO		Internet en módulo		Internet vía remota			Total
						Cantidad	%	Cantidad	%	Cantidad	%		
E.1	F.1	G.1											
-	-	-	-	0	46	1	100	0	0	0	0	1	2.17
-	-	-	-	14	4 308	492	98.40	6	1.20	2	0.40	500	11.61
-	-	-	-	1	964	23	92	1	4	1	4	25	2.59
-	-	-	-	3	3 352	141	98.60	0	0	2	1.40	143	4.27
-	-	-	-	2	835	41	97.62	1	2.38	0	0	42	5.03
-	-	-	122	253	5 671	468	99.15	1	0.21	3	0.64	472	8.32
-	-	-	-	3	2 091	57	95	3	5	0	0	60	2.87
-	-	-	-	4	1 909	76	84.44	14	15.56	0	0	90	4.71
-	-	-	-	23	4 715	378	95.94	15	3.81	1	0.25	394	8.36
2	-	-	-	0	569	47	100	0	0	0	0	47	8.26
-	-	20	-	9	2 963	357	99.44	2	0.56	0	0	359	12.12
-	-	-	-	8	1 007	125	97.66	0	0	3	2.34	128	12.71
-	-	-	-	7	4 267	250	99.60	0	0	1	0.40	251	5.88
-	-	-	-	18	1 564	217	92.34	18	7.66	0	0	235	15.03
-	-	-	-	20	4 149	516	99.61	0	0	2	0.39	518	12.48
-	-	-	-	8	1 171	65	100	0	0	0	0	65	5.55
-	-	-	-	5	1 288	153	78.87	41	21.13	0	0	194	15.06
-	-	24	-	5	2 876	262	98.13	5	1.87	0	0	267	9.28
-	-	-	-	3	2 672	93	100	0	0	0	0	93	3.48
-	-	-	-	3	847	66	98.51	1	1.49	0	0	67	7.91
-	-	-	-	6	2 602	132	97.06	4	2.94	0	0	136	5.23
-	-	11	-	1	1 516	57	98.28	1	1.72	0	0	58	3.83
-	-	-	-	10	1 395	186	97.89	4	2.11	0	0	190	13.62
-	-	-	-	23	3 940	440	87.82	51	10.18	10	2	501	12.72
-	-	-	-	34	3 979	197	90.37	21	9.63	0	0	218	5.48
-	-	-	-	10	1 764	63	95.45	3	4.55	0	0	66	3.74
-	-	-	-	1	2 132	172	88.21	22	11.28	1	0.51	195	#¡REF!
-	-	-	150	41	7 546	614	91.92	54	8.08	0	0	668	8.85
46	-	-	-	137	4 287	264	97.42	7	2.58	0	0	271	6.32
-	-	-	-	1	1 381	70	92.11	6	7.89	0	0	76	5.50
-	-	-	-	10	2 266	268	100	0	0	0	0	268	11.83
-	-	4	-	8	1 593	97	100	0	0	0	0	97	6.09

Resultados por colonia

Clave y nombre de la colonia o pueblo y distrito electoral local al que pertenece	A. Obras y servicios			B. Equipamiento	C. Infraestructura urbana							D. Prevención del delito					
	A.1	A.3	A.4	B.1	C.1	C.2	C.3	C.5	C.6	C.7	D.1	D.2	D.3	D.4	D.5	D.6	
13-035 - San Andrés Ahuayucan (Pblo) - XXXVI	-	-	167	-	-	-	-	144	17	-	-	-	69	-	-	-	
13-036 - San Antonio (Barr) - XXXIX	-	-	-	-	-	-	188	-	-	-	-	-	-	-	-	-	
13-037 - San Bartolo el Chico - XXXIX	-	-	1	2	-	7	-	-	-	-	-	-	-	-	-	-	
13-038 - San Cristóbal (Barr) - XXXVI	-	7	125	11	-	-	12	-	127	-	-	-	132	-	-	-	
13-039 - San Diego (Barr) - XXXVI	-	-	62	-	-	37	-	-	-	-	-	-	-	-	-	-	
13-040 - San Esteban (Barr) - XXXVI	-	34	20	-	12	-	91	-	-	-	-	-	-	-	-	-	
13-041 - San Francisco Chiquimola - XXXVI	-	-	-	-	-	-	-	-	182	-	-	-	-	-	-	-	
13-042 - San Francisco Tlalnepantla (Pblo) - XXXIX	-	-	76	284	-	-	-	-	-	-	-	-	33	-	-	-	
13-043 - San Gregorio Atlapulco (Pblo) - XXXVI	-	174	53	-	7	18	268	-	40	-	-	-	-	-	-	-	
13-044 - San José las Peritas - XXXIX	-	-	29	-	-	32	38	-	-	-	-	-	-	-	30	-	
13-045 - San José Obrero - XXXVI	-	-	-	-	-	-	-	-	156	-	-	-	64	-	-	-	
13-046 - San José Zacatepec - XXXIX	-	-	46	60	-	-	15	-	64	-	-	-	-	-	-	-	
13-047 - San Juan (Barr) - XXXIX	-	5	91	-	-	-	4	-	10	-	-	-	-	-	-	-	
13-048 - San Juan Tepepan - XXXIX	-	-	66	-	-	-	78	-	77	-	-	-	-	-	-	-	
13-049 - San Lorenzo (Barr) - XXXVI	-	-	277	-	29	-	11	-	-	-	-	-	-	-	-	-	
13-050 - San Lorenzo Atemoaya (Pblo) - XXXVI	10	-	121	127	60	-	55	-	112	-	-	-	-	-	-	-	
13-052 - San Lucas Xochimanca (Pblo) - XXXIX	-	-	68	88	17	-	63	-	62	74	-	-	-	-	51	-	
13-053 - San Luis Tlaxialtemalco (Pblo) - XXXVI	-	28	132	318	76	-	54	-	13	-	-	-	-	-	-	-	
13-054 - San Marcos (Ampl) - XXXIX	-	51	89	59	-	-	88	-	342	-	-	-	-	-	-	-	
13-055 - San Marcos (Barr) - XXXIX	-	-	31	-	34	149	122	-	-	-	-	-	-	-	-	-	
13-056 - San Mateo Xalpa (Pblo) - XXXIX	3	15	68	150	-	63	37	-	33	-	-	-	-	-	-	-	
13-057 - San Pedro (Barr) - XXXIX	-	-	-	-	-	-	84	-	-	-	-	-	-	-	-	-	
13-058 - Santa Cecilia Tepetlapa (Pblo) - XXXVI	-	-	103	389	-	-	166	-	204	-	-	-	-	-	-	-	
13-059 - Santa Crucita (Barr) - XXXVI	-	4	20	-	14	-	8	-	-	-	-	-	-	-	-	-	
13-060 - Santa Cruz Acalpixca (Pblo) - XXXVI	-	197	93	28	74	142	-	-	132	-	-	-	-	-	-	-	
13-061 - Santa Cruz Chavarrieta - XXXIX	-	23	12	-	16	-	32	-	-	-	-	-	-	-	-	-	

Resultados por colonia

E. Actividades recreativas	F. Actividades deportivas	G. Actividades culturales	Otros	Opiniones nulas	Lista nominal	Total de opiniones emitidas							Participación (%)
						MRO		Internet en módulo		Internet vía remota		Total	
						Cantidad	%	Cantidad	%	Cantidad	%		
E.1	F.1	G.1											
-	-	-	-	20	9 925	377	90.41	17	4.08	23	5.52	417	4.20
-	-	-	-	58	1 492	244	99.19	2	0.81	0	0	246	16.49
-	-	-	-	1	154	11	100	0	0	0	0	11	7.14
-	-	9	6	21	2 116	447	99.33	3	0.67	0	0	450	21.27
-	-	-	-	32	1 214	131	100	0	0	0	0	131	10.79
-	-	-	-	2	2 190	158	99.37	1	0.63	0	0	159	7.26
-	-	115	-	21	1 551	284	89.31	34	10.69	0	0	318	20.50
166	28	97	-	41	4 954	710	97.93	7	0.97	8	1.10	725	14.63
-	13	-	19	29	22 012	565	90.98	25	4.03	31	4.99	621	2.82
-	-	-	-	3	974	110	83.33	21	15.91	1	0.76	132	13.55
-	-	-	-	34	467	246	96.85	8	3.15	0	0	254	54.39
-	-	23	-	13	2 118	218	98.64	3	1.36	0	0	221	10.43
-	-	-	19	6	1 402	131	97.04	3	2.22	1	0.74	135	9.63
-	-	3	-	10	3 017	221	94.44	13	5.56	0	0	234	7.76
-	-	-	181	37	3 230	514	96.07	21	3.93	0	0	535	16.56
-	-	-	-	18	7 120	488	97.02	8	1.59	7	1.39	503	7.06
-	-	-	-	30	10 211	418	92.27	34	7.51	1	0.22	453	4.44
-	-	-	-	30	9 634	545	83.72	71	10.91	35	5.38	651	6.76
-	-	-	-	43	10 705	630	93.75	7	1.04	35	5.21	672	6.28
-	-	87	-	6	3 489	425	99.07	3	0.70	1	0.23	429	12.30
-	-	43	-	23	6 778	418	96.09	17	3.91	0	0	435	6.42
-	-	8	-	3	2 893	70	73.68	25	26.32	0	0	95	3.28
-	-	-	-	40	6 896	842	93.35	14	1.55	46	5.10	902	13.08
-	-	-	-	3	738	49	100	0	0	0	0	49	6.64
-	-	10	-	38	17 704	691	96.78	23	3.22	0	0	714	4.03
-	-	-	-	4	1 567	83	95.40	4	4.60	0	0	87	5.55

Resultados por colonia

Clave y nombre de la colonia o pueblo y distrito electoral local al que pertenece	A. Obras y servicios			B. Equipamiento	C. Infraestructura urbana							D. Prevención del delito					
	A.1	A.3	A.4	B.1	C.1	C.2	C.3	C.5	C.6	C.7	D.1	D.2	D.3	D.4	D.5	D.6	
13-062 - Santa Cruz Xochitepec (Pblo) - XXXIX	-	-	309	-	73	-	38	-	287	-	-	-	-	-	37	-	
13-063 - Santa Inés - XXXIX	-	29	121	22	-	-	-	-	-	-	-	26	-	-	-	-	
13-064 - Santa María Nativitas (Pblo) - XXXVI	-	87	13	153	98	-	131	12	319	-	-	-	-	-	-	-	
13-065 - Santa María Tepepan (Pblo) - XXXIX	-	-	-	170	-	221	222	-	-	-	-	-	-	-	-	-	
13-066 - Santiago Tepalcatlalpan (Pblo) - XXXIX	-	-	32	204	90	77	100	-	147	-	-	-	-	-	-	112	
13-067 - Santiago Tulyehualco (Pblo) - XXXVI	-	9	339	31	-	260	223	-	-	-	-	27	-	-	-	-	
13-068 - Tecacalanco - XXXVI	-	-	22	-	-	-	-	-	36	-	-	-	-	-	-	-	
13-069 - Tepepan (Ampl) - XXXIX	-	81	17	165	-	-	9	-	341	-	-	-	-	-	-	-	
13-070 - Tesmic (Rdcial) - XXXVI	-	-	10	-	-	-	-	-	-	-	-	-	-	-	-	23	
13-071 - Tierra Nueva - XXXIX	-	15	52	-	-	104	-	-	-	-	-	-	-	-	-	-	
13-072 - Tlaxopan - XXXIX	-	-	167	-	-	-	-	-	185	-	-	-	18	-	-	-	
13-073 - Xaltocan (Barr) - XXXVI	-	-	338	10	25	-	168	-	-	-	-	-	-	-	-	-	
13-074 - Xicalhuacan - XXXVI	-	-	228	-	-	-	-	-	-	-	-	-	-	-	-	-	
13-075 - San Lorenzo la Cebada I - XXXIX	-	13	163	11	-	80	297	143	-	-	-	-	-	-	-	-	
13-076 - San Lorenzo la Cebada II - XXXIX	-	-	26	3	-	-	120	-	-	-	-	-	9	-	24	-	
13-077 - Aztlán-Apaches (U Hab) - XXXIX	-	53	24	-	13	-	-	-	-	-	-	-	-	-	-	-	
13-078 - Canal 11 (U Hab) - XXXIX	-	1	46	-	-	-	-	-	-	-	-	-	-	-	-	-	
13-079 - Loreto Peña Pobre (U Hab) - XXXIX	-	3	-	-	177	-	-	-	-	-	-	-	-	-	-	-	
13-080 - INFONAVIT Prolongación División del Norte (U Hab) - XXXIX	-	35	-	-	-	-	-	-	245	-	-	-	-	-	-	-	
13-081 - La Noria - XXXIX	-	-	44	-	-	12	-	-	-	-	-	-	-	-	-	-	
13-082 - Nueva Tenochtitlan (U Hab) - XXXVI	-	-	-	-	-	-	-	-	-	-	-	-	-	-	-	-	
13-083 - Villa Xochimilco (U Hab) - XXXIX	-	90	-	32	-	-	-	-	-	-	-	-	-	-	-	-	
Total	154	1 146	4 949	2 677	1 833	1 420	3 992	346	3 638	81	6	53	685	78	335	135	
Total por rubro general	6 249				11 310							1 292					

Resultados por colonia

E. Actividades recreativas	F. Actividades deportivas	G. Actividades culturales	Otros	Opiniones nulas	Lista nominal	Total de opiniones emitidas						Participación (%)	
						MRO		Internet en módulo		Internet vía remota			Total
						Cantidad	%	Cantidad	%	Cantidad	%		
E.1	F.1	G.1											
-	-	-	-	26	9 753	726	94.29	39	5.06	5	0.65	770	7.90
-	-	4	-	10	1 341	203	95.75	7	3.30	2	0.94	212	15.81
-	-	-	-	39	15 149	707	82.98	127	14.91	18	2.11	852	5.62
75	-	-	-	24	12 015	692	97.19	8	1.12	12	1.69	712	5.93
-	-	-	-	35	12 096	782	98.12	11	1.38	4	0.50	797	6.59
-	-	58	-	36	15 966	904	91.96	78	7.93	1	0.10	983	6.16
-	-	-	-	6	1 808	62	96.88	2	3.13	0	0	64	3.54
-	-	-	-	39	6 563	632	96.93	6	0.92	14	2.15	652	9.93
-	-	-	-	1	259	34	100	0	0	0	0	34	13.13
-	-	-	-	2	1 629	164	94.80	0	0	9	5.20	173	10.62
-	-	-	-	12	2 856	382	100	0	0	0	0	382	13.38
-	-	9	-	22	9 436	558	97.55	13	2.27	1	0.17	572	6.06
-	-	-	77	204	3 330	506	99.41	3	0.59	0	0	509	15.29
-	-	-	6	19	8 120	621	84.84	80	10.93	31	4.23	732	9.01
-	-	-	-	7	6 112	177	93.65	10	5.29	2	1.06	189	3.09
-	-	-	-	2	235	89	96.74	0	0	3	3.26	92	39.15
-	-	-	-	2	432	49	100	0	0	0	0	49	11.34
-	-	-	-	3	700	174	95.08	9	4.92	0	0	183	26.14
-	-	-	-	0	1 262	193	68.93	87	31.07	0	0	280	22.19
-	-	-	-	1	988	53	92.98	3	5.26	1	1.75	57	5.77
51	-	-	-	51	186	91	89.22	7	6.86	4	3.92	102	54.84
-	-	-	-	4	746	125	99.21	0	0	1	0.79	126	16.89
340	41	525	580	1 782	327 198	23 338	94.12	1 135	4.58	323	1.30	24 796	7.58

FUENTE: Elaborado por la DEOBYG con base en la lista nominal proporcionada por la DERFE-INE, con fecha de corte al 15 de julio de 2016 (incluye a las ciudadanas y los ciudadanos que recogieron su credencial para votar hasta el 30 de julio) y datos proporcionados por la UTSI relativos a las opiniones emitidas en la jornada electoral.

Benito Juárez



Resultados

- De las 14 789 opiniones emitidas en la delegación, 92.37% se emitieron en MRO.
- El promedio de participación ciudadana en la delegación es de 5.46%. 39 colonias se encuentran por debajo del promedio y 25 están por arriba.
- Esta demarcación presenta el promedio de participación más bajo.
- En 13 de las 64 colonias no se emitieron opiniones a través del SEI por la vía remota.

Rubros generales

- En concordancia con los resultados a nivel entidad, 75.50% de las opiniones emitidas en la delegación fueron para un proyecto correspondiente al rubro general "Infraestructura urbana".
- En 58 colonias se presentó la misma situación.

Proyectos específicos registrados

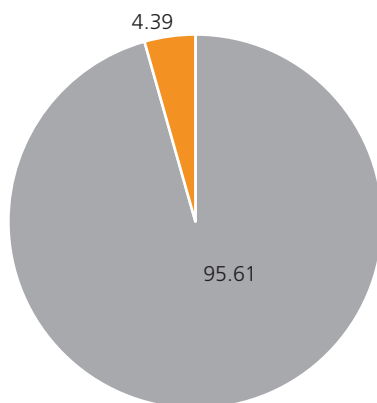
- De los 683 proyectos específicos registrados por la ciudadanía en la delegación, 65.45% no fueron dictaminados favorablemente.
- Esta delegación presentó el porcentaje más bajo de aprobación en la dictaminación.
- En la demarcación, 1.27 % de los proyectos específicos sometidos a consulta no recibieron opiniones.

Benito Juárez Participación en la delegación

Lista nominal	Total de opiniones	Participación (%)
336 514	14 789	4.39

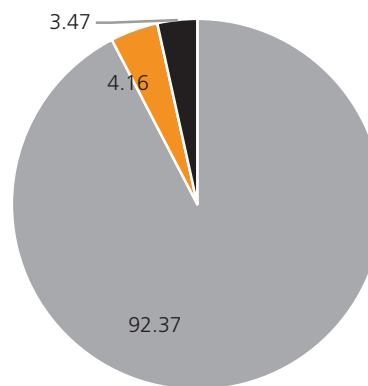
Modalidad utilizada	Opiniones	Porcentajes
MRO	13 661	92.37
Internet en módulo	615	4.16
Internet vía remota	513	3.47

Participación en la delegación (porcentajes)



■ Abstención ■ Participación

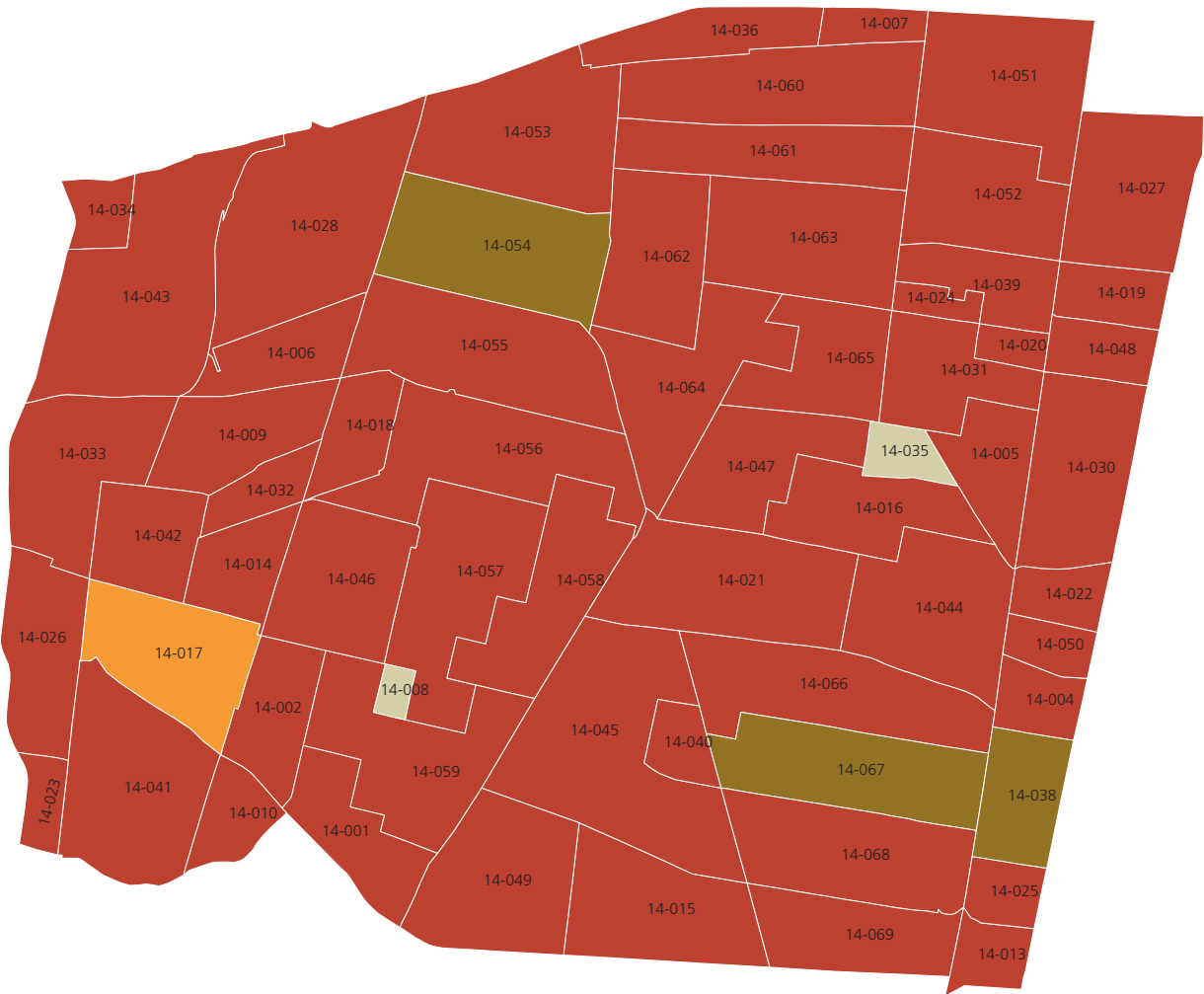
Modalidad elegida para emitir opinión (porcentajes)



■ MRO ■ Internet en módulo ■ Internet vía remota

FUENTE: Elaborados por la DEOEyG con base en la lista nominal proporcionada por la DERFE-INE, con fecha de corte al 15 de julio de 2016 (incluye a las ciudadanas y los ciudadanos que recogieron su credencial para votar hasta el 30 de julio) y datos proporcionados por la UTSI relativos a las opiniones emitidas en la jornada electoral.

Rubro general al que pertenece el proyecto específico ganador en las colonias de la delegación



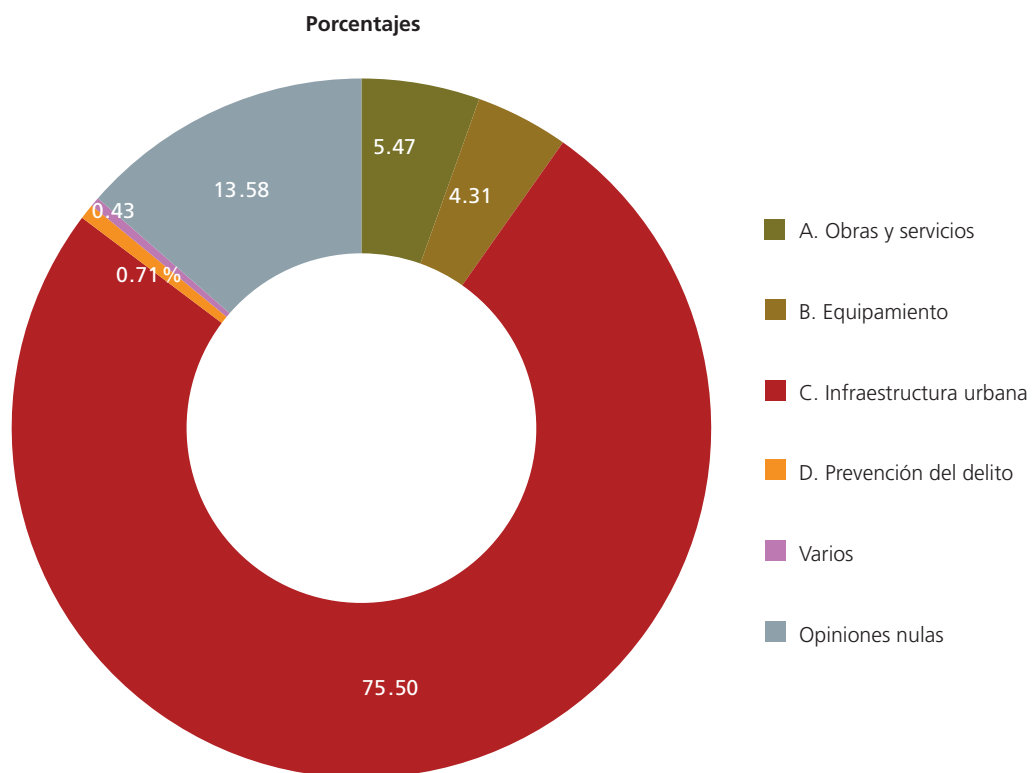
- Infraestructura urbana (58)
- Equipamiento (tres)
- Obras y servicios (dos)
- Prevención del delito (uno)

FUENTE: Elaborado por la DEOEG con base en las opiniones emitidas en la jornada electiva.

Opiniones emitidas por rubro general y proyectos específicos

Total de opiniones emitidas	14 789	100%
<hr/>		
A. Obras y servicios	809	5.47%
A.1 Muros de contención y bardas o rejas perimetrales	13	0.09%
A.2 Pasamanos y barandales (instalación y rehabilitación)	11	0.07%
A.3 Mejora de entornos habitacionales	346	2.34%
A.4 Servicios urbanos brindados por los órganos político-administrativos	439	2.97%
<hr/>		
B. Equipamiento	637	4.31%
B.1 Construcción o acondicionamiento de instalaciones y/o espacios públicos	637	4.31%
<hr/>		
C. Infraestructura urbana	11 165	75.50%
C.1 Alcantarillado y drenaje	237	1.60%
C.2 Guarniciones y banquetas	438	2.96%
C.3 Pavimentación y reductores de velocidad	8 002	54.11%
C.4 Infraestructura para discapacitados	116	0.78%
C.5 Balizamiento, nomenclatura y señalización	2 372	16.04%
C.6 Red hidráulica	0	0%
C.7 Escalinatas y puentes peatonales	0	0%
C.8 Tanques de gas	0	0%
<hr/>		
D. Prevención del delito	105	0.71%
D.1 Alarmas vecinales	0	0%
D.2 Cámaras de vigilancia	105	0.71%
D.3 Vehículos para patrullaje (adquisición)	0	0%
D.4 Módulos de vigilancia	0	0%
D.5 Presencia policiaca	0	0%
D.6 Acceso controlado a unidades habitacionales	0	0%

E. Actividades recreativas	0	0%
E.1 Promoción de actividades lúdicas y recreativas	0	0%
F. Actividades deportivas	0	0%
F.1 Promoción de actividades físicas y eventos deportivos	0	0%
G. Actividades culturales	0	0%
G.1 Promoción de actividades socio-culturales	0	0%
Otros	64	0.43%
Opiniones nulas	2 009	13.58%



FUENTE: Elaborado por la DEOEYG con base en las opiniones emitidas en la Consulta ciudadana sobre presupuesto participativo 2017.

NOTA: En la categoría Varios se agruparon los rubros generales "Actividades recreativas" (0.0%), "Actividades deportivas" (0.0%), "Actividades culturales" (0.0%) y "Otros" (0.43%).

Resultados por colonia

Clave y nombre de la colonia o pueblo y distrito electoral local al que pertenece	A. Obras y servicios				B. Equipamiento	C. Infraestructura urbana					D. Prevención del delito	Otros	Opiniones nulas
	A.1	A.2	A.3	A.4	B.1	C.1	C.2	C.3	C.4	C.5	D.2		
14-001 - Acacias - XVII	-	-	-	-	-	-	-	95	-	73	-	-	16
14-002 - Actipan - XVII	-	-	-	-	-	-	-	59	-	13	-	-	2
14-004 - Albert - XVI	-	-	-	-	-	-	-	141	-	20	-	-	7
14-005 - Américas Unidas-Del Lago - XVI	-	-	-	-	-	-	-	225	25	36	-	-	12
14-006 - Nápoles (Ampl) - XVII	-	-	-	-	-	-	-	23	-	-	-	-	6
14-007 - Atenor Salas - XVI	-	-	-	-	-	110	-	48	-	-	-	-	75
14-008 - Centro Urbano Presidente Alemán (U Hab) - XVII	-	-	127	97	-	-	-	54	-	18	-	64	23
14-009 - Ciudad de los Deportes - XVII	-	11	-	-	-	-	-	60	-	-	-	-	3
14-010 - Crédito Constructor - XVII	-	-	-	-	-	-	-	69	-	27	-	-	1
14-013 - Ermita - XVI	-	-	-	-	-	-	-	-	-	136	-	-	9
14-014 - Extremadura Insurgentes - XVII	-	-	-	-	-	-	-	37	-	-	-	-	20
14-015 - General Pedro María Anaya - XVII	-	-	-	-	-	-	-	134	-	-	-	-	73
14-016 - Independencia - XVI	-	-	-	-	-	-	-	425	-	85	-	-	21
14-017 - Insurgentes Mixcoac - XVII	-	-	-	54	-	-	-	-	-	-	95	-	15
14-018 - Insurgentes San Borja - XVII	-	-	-	11	11	-	7	-	-	26	-	-	2
14-019 - Iztaccihuatl - XVI	-	-	-	-	-	-	-	80	-	61	-	-	9
14-020 - Josefa Ortiz de Domínguez - XVI	-	-	-	-	-	-	-	34	-	50	-	-	2
14-021 - Letrán Valle - XVI	-	-	-	-	-	-	-	295	-	-	-	-	61
14-022 - María del Carmen - XVI	-	-	-	-	-	-	163	83	-	-	-	-	44
14-023 - Merced Gómez - XVII	-	-	-	-	-	-	-	123	-	27	-	-	6
14-024 - Miguel Alemán - XVI	-	-	-	-	-	-	-	11	-	6	-	-	0
14-025 - Miravalle - XVI	-	-	-	-	-	52	-	-	-	53	-	-	28
14-026 - Mixcoac - XVII	-	-	-	-	-	-	-	152	-	-	-	-	10
14-027 - Moderna - XVI	-	-	-	-	-	-	-	292	-	105	-	-	17
14-028 - Nápoles - XVII	-	-	-	-	-	-	-	215	-	76	-	-	88
14-030 - Nativitas - XVI	-	-	-	-	-	-	-	441	-	151	-	-	89
14-031 - Niños Héroes de Chapultepec - XVI	-	-	-	-	-	-	-	460	-	-	-	-	147
14-032 - Noche Buena - XVII	-	-	-	-	-	-	-	129	-	-	-	-	6
14-033 - Nonoalco - XVII	-	-	-	-	-	-	-	326	-	-	-	-	54
14-034 - Ocho de Agosto - XVII	-	-	-	-	-	-	-	35	-	5	-	-	11
14-035 - Periodista Francisco Zarco - XVI	13	-	-	-	-	-	-	9	-	8	-	-	4
14-036 - Piedad Narvarte - XVI	-	-	-	-	-	-	109	-	-	-	-	-	116
14-038 - Portales Oriente - XVI	-	-	-	-	214	-	-	40	-	20	-	-	10
14-039 - Postal - XVI	-	-	-	-	-	-	-	207	-	25	-	-	24
14-040 - Residencial Emperadores - XVII	-	-	-	-	-	19	-	-	-	26	10	-	5

Resultados por colonia

Lista nominal	Total de opiniones emitidas							Participación (%)
	MRO		Internet en módulo		Internet vía remota		Total	
	Cantidad	%	Cantidad	%	Cantidad	%		
4 571	183	99.46	0	0	1	0.54	184	4.03
3 353	72	97.30	0	0	2	2.70	74	2.21
2 821	160	95.24	2	1.19	6	3.57	168	5.96
3 683	279	93.62	10	3.36	9	3.02	298	8.09
2 974	27	93.10	1	3.45	1	3.45	29	0.98
1 682	233	100	0	0	0	0	233	13.85
2 105	375	97.91	7	1.83	1	0.26	383	18.19
3 794	73	98.65	1	1.35	0	0	74	1.95
676	96	98.97	0	0	1	1.03	97	14.35
1 088	138	95.17	7	4.83	0	0	145	13.33
1 768	56	98.25	1	1.75	0	0	57	3.22
4 941	197	95.17	4	1.93	6	2.90	207	4.19
8 466	507	95.48	15	2.82	9	1.69	531	6.27
4 236	156	95.12	6	3.66	2	1.22	164	3.87
778	53	92.98	2	3.51	2	3.51	57	7.33
2 592	148	98.67	1	0.67	1	0.67	150	5.79
1 419	82	95.35	4	4.65	0	0	86	6.06
8 580	321	90.17	20	5.62	15	4.21	356	4.15
2 713	286	98.62	4	1.38	0	0	290	10.69
1 246	153	98.08	2	1.28	1	0.64	156	12.52
1 041	14	82.35	3	17.65	0	0	17	1.63
1 643	118	88.72	1	0.75	14	10.53	133	8.09
3 826	144	88.89	10	6.17	8	4.94	162	4.23
8 804	384	92.75	9	2.17	21	5.07	414	4.70
10 343	365	96.31	6	1.58	8	2.11	379	3.66
9 337	578	84.88	34	4.99	69	10.13	681	7.29
7 629	505	83.20	58	9.56	44	7.25	607	7.96
2 146	132	97.78	3	2.22	0	0	135	6.29
6 967	345	90.79	28	7.37	7	1.84	380	5.45
2 600	48	94.12	3	5.88	0	0	51	1.96
1 061	34	100	0	0	0	0	34	3.20
3 641	193	85.78	21	9.33	11	4.89	225	6.18
4 710	273	96.13	6	2.11	5	1.76	284	6.03
3 551	244	95.31	11	4.30	1	0.39	256	7.21
975	59	98.33	0	0	1	1.67	60	6.15

Resultados por colonia

Clave y nombre de la colonia o pueblo y distrito electoral local al que pertenece	A. Obras y servicios				B. Equipamiento	C. Infraestructura urbana					D. Prevención del delito	Otros	Opiniones nulas
	A.1	A.2	A.3	A.4	B.1	C.1	C.2	C.3	C.4	C.5	D.2		
14-041 - San José Insurgentes - XVII	-	-	-	-	-	-	-	108	-	61	-	-	12
14-042 - San Juan - XVII	-	-	-	-	-	-	33	84	32	-	-	-	7
14-043 - San Pedro de los Pinos - XVII	-	-	-	184	-	-	-	327	-	163	-	-	26
14-044 - San Simón Ticumac - XVI	-	-	219	-	-	-	42	309	-	-	-	-	84
14-045 - Sta. Cruz Atoyac - XVII	-	-	-	65	-	-	-	-	-	159	-	-	38
14-046 - Tlacoquemécatl del Valle - XVII	-	-	-	-	-	-	-	173	-	22	-	-	10
14-047 - Vértiz Narvarte - XVI	-	-	-	-	-	-	-	171	-	-	-	-	29
14-048 - Villa de Cortés - XVI	-	-	-	-	-	-	-	139	-	325	-	-	25
14-049 - Xoco - XVII	-	-	-	-	-	-	-	234	-	-	-	-	161
14-050 - Zacahuitzco - XVI	-	-	-	-	-	-	-	104	34	42	-	-	7
14-051 - Álamos I - XVI	-	-	-	-	-	-	-	123	-	116	-	-	190
14-052 - Álamos II - XVI	-	-	-	-	-	-	-	161	-	59	-	-	10
14-053 - Del Valle I - XVII	-	-	-	22	-	-	-	89	15	-	-	-	7
14-054 - Del Valle II - XVII	-	-	-	-	51	-	-	43	-	-	-	-	5
14-055 - Del Valle III - XVII	-	-	-	-	-	-	-	24	10	20	-	-	4
14-056 - Del Valle IV - XVII	-	-	-	-	-	-	-	89	-	48	-	-	14
14-057 - Del Valle V - XVII	-	-	-	-	-	-	-	16	-	11	-	-	0
14-058 - Del Valle VI - XVII	-	-	-	6	-	-	-	25	-	6	-	-	1
14-059 - Del Valle VII - XVII	-	-	-	-	-	-	-	34	-	27	-	-	10
14-060 - Narvarte I - XVI	-	-	-	-	-	-	84	364	-	64	-	-	16
14-061 - Narvarte II - XVI	-	-	-	-	-	-	-	115	-	120	-	-	18
14-062 - Narvarte III - XVI	-	-	-	-	36	-	-	140	-	-	-	-	32
14-063 - Narvarte IV - XVI	-	-	-	-	16	-	-	24	-	-	-	-	4
14-064 - Narvarte V - XVI	-	-	-	-	-	-	-	68	-	42	-	-	13
14-065 - Narvarte VI - XVI	-	-	-	-	-	-	-	142	-	40	-	-	4
14-066 - Portales I - XVI	-	-	-	-	-	-	-	205	-	-	-	-	68
14-067 - Portales II - XVI	-	-	-	-	167	56	-	105	-	-	-	-	39
14-068 - Portales III - XVI	-	-	-	-	90	-	-	202	-	-	-	-	128
14-069 - Portales IV - XVI	-	-	-	-	52	-	-	82	-	-	-	-	31
Total	13	11	346	439	637	237	438	8 002	116	2 372	105	64	2 009
Total por rubro general	809					11 165					105		

Resultados por colonia

Lista nominal	Total de opiniones emitidas							Participación (%)
	MRO		Internet en módulo		Internet vía remota		Total	
	Cantidad	%	Cantidad	%	Cantidad	%		
5 119	175	96.69	2	1.10	4	2.21	181	3.54
3 008	156	100	0	0	0	0	156	5.19
10 189	689	98.43	3	0.43	8	1.14	700	6.87
9 835	559	85.47	83	12.69	12	1.83	654	6.65
7 442	251	95.80	4	1.53	7	2.67	262	3.52
6 366	199	97.07	3	1.46	3	1.46	205	3.22
5 422	190	95	8	4	2	1	200	3.69
2 327	469	95.91	0	0	20	4.09	489	21.01
3 561	386	97.72	2	0.51	7	1.77	395	11.09
1 772	185	98.93	2	1.07	0	0	187	10.55
8 738	406	94.64	3	0.70	20	4.66	429	4.91
8 113	207	90	4	1.74	19	8.26	230	2.83
8 825	109	81.95	19	14.29	5	3.76	133	1.51
9 154	88	88.89	4	4.04	7	7.07	99	1.08
8 024	54	93.10	0	0	4	6.90	58	0.72
6 946	133	88.08	5	3.31	13	8.61	151	2.17
7 395	22	81.48	0	0	5	18.52	27	0.37
6 350	34	89.47	4	10.53	0	0	38	0.60
7 910	70	98.59	0	0	1	1.41	71	0.90
9 832	456	86.36	53	10.04	19	3.60	528	5.37
6 684	217	85.77	29	11.46	7	2.77	253	3.79
6 788	159	76.44	37	17.79	12	5.77	208	3.06
8 804	30	68.18	9	20.45	5	11.36	44	0.50
7 270	99	80.49	22	17.89	2	1.63	123	1.69
6 105	175	94.09	5	2.69	6	3.23	186	3.05
8 871	247	90.48	15	5.49	11	4.03	273	3.08
9 885	328	89.37	11	3	28	7.63	367	3.71
8 872	387	92.14	2	0.48	31	7.38	420	4.73
5 147	150	90.91	6	3.64	9	5.45	165	3.21
336 514	13 661	92.37	615	4.16	513	3.47	14 789	4.39

FUENTE: Elaborado por la DEOEYG con base en la lista nominal proporcionada por la DERFE-INE, con fecha de corte al 15 de julio de 2016 (incluye a las ciudadanas y los ciudadanos que recogieron su credencial para votar hasta el 30 de julio) y datos proporcionados por la UTSI relativos a las opiniones emitidas en la jornada electoral.

Cauhtémoc



Resultados

- De las 42 466 opiniones emitidas en la delegación, 11.94% se emitieron a través del SEI.
- El promedio de participación ciudadana en la delegación es de 10.35%. 35 colonias se encuentran por debajo del promedio y en 29 hubo una participación más alta.
- En 30 de las 64 colonias no se emitieron opiniones a través del SEI por la vía remota.

Rubros generales

- A diferencia de la entidad, los proyectos específicos correspondientes al rubro general "Obras y servicios" obtuvieron el mayor porcentaje de opiniones, 31.65%.
- En 27 colonias se mantiene dicha tendencia.

Proyectos específicos registrados

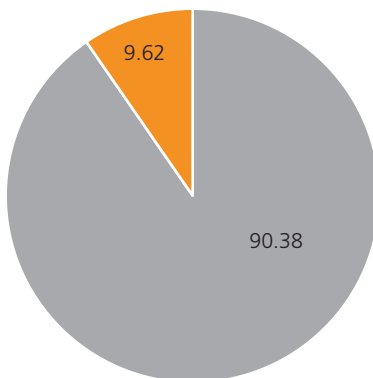
- De los 1 102 proyectos específicos registrados por la ciudadanía en la delegación, 60.53% fueron dictaminados favorablemente.
- En la delegación, 95.51% de los proyectos específicos sometidos a consulta recibieron opiniones.

Cuauhtémoc Participación en la delegación

Lista nominal	Total de opiniones	Participación (%)
441 411	42 466	9.62

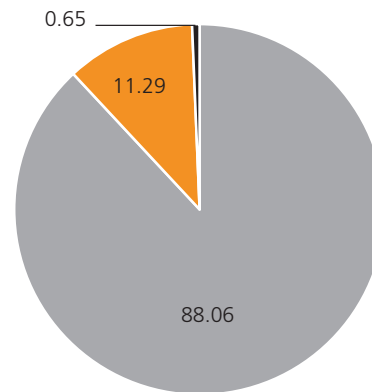
Modalidad utilizada	Opiniones	Porcentajes
MRO	37 396	88.06
Internet en módulo	4 794	11.29
Internet vía remota	276	0.65

Participación en la delegación (porcentajes)



■ Abstención ■ Participación

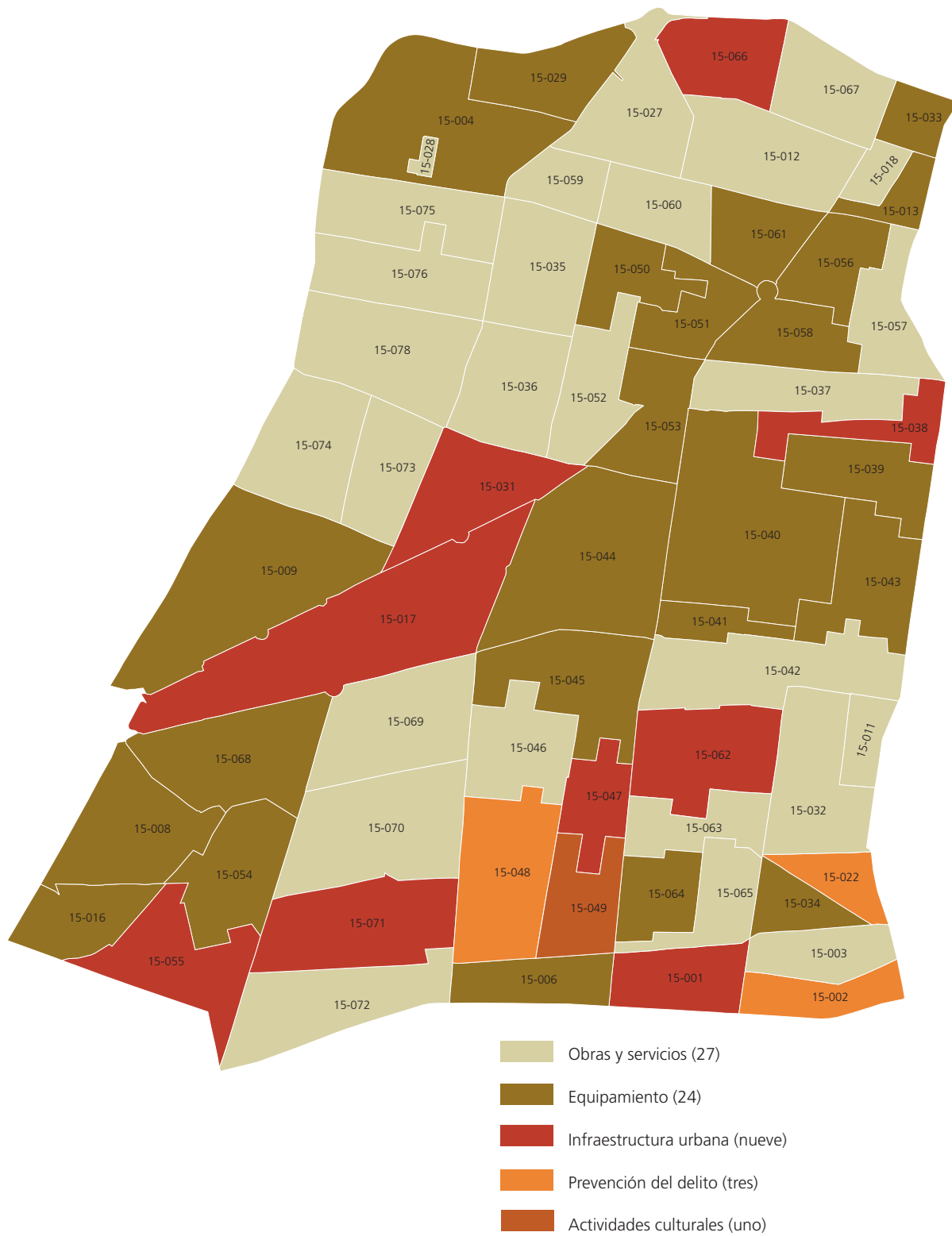
Modalidad elegida para emitir opinión (porcentajes)



■ MRO ■ Internet en módulo ■ Internet vía remota

FUENTE: Elaborados por la DEOEG con base en la lista nominal proporcionada por la DERFE-INE, con fecha de corte al 15 de julio de 2016 (incluye a las ciudadanas y los ciudadanos que recogieron su credencial para votar hasta el 30 de julio) y datos proporcionados por la UTSI relativos a las opiniones emitidas en la jornada electoral.

Rubro general al que pertenece el proyecto específico ganador en las colonias de la delegación

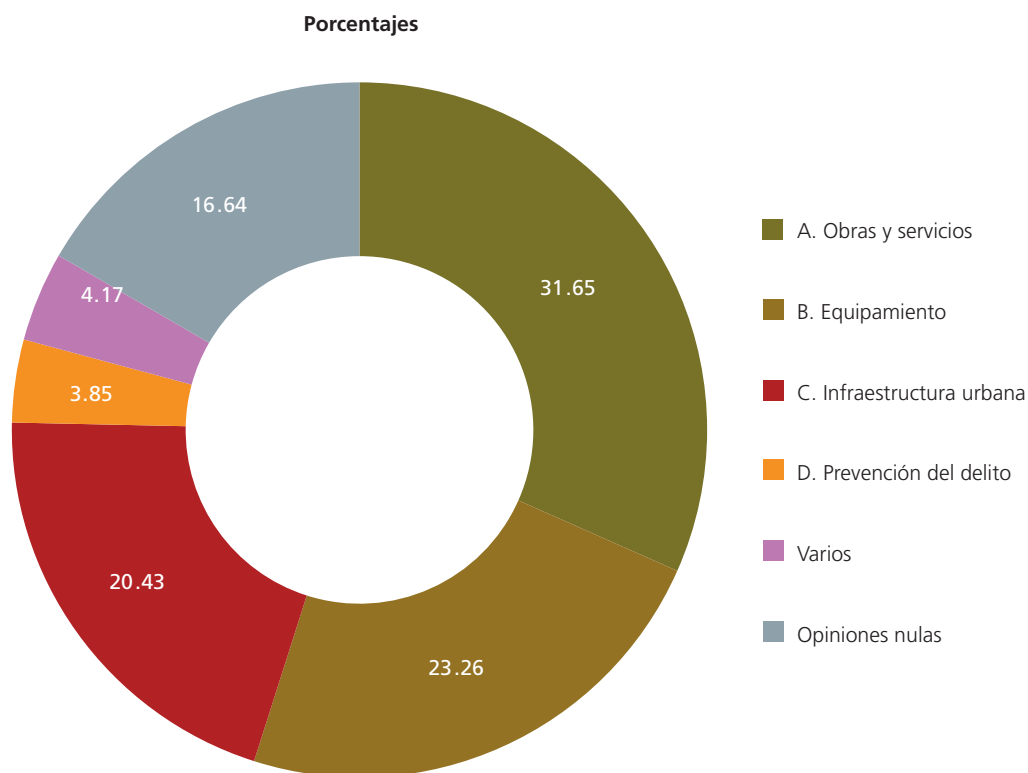


FUENTE: Elaborado por la DEOEG con base en las opiniones emitidas en la jornada electiva.

Opiniones emitidas por rubro general y proyectos específicos

Total de opiniones emitidas	42 466	100%
<hr/>		
A. Obras y servicios	13 439	31.65%
A.1 Muros de contención y bardas o rejas perimetrales	268	0.63%
A.2 Pasamanos y barandales (instalación y rehabilitación)	55	0.13%
A.3 Mejora de entornos habitacionales	1 664	3.92%
A.4 Servicios urbanos brindados por los órganos político-administrativos	11 452	26.97%
<hr/>		
B. Equipamiento	9 877	23.26%
B.1 Construcción o acondicionamiento de instalaciones y/o espacios públicos	9 877	23.26%
<hr/>		
C. Infraestructura urbana	8 677	20.43%
C.1 Alcantarillado y drenaje	1 274	3%
C.2 Guarniciones y banquetas	2 758	6.49%
C.3 Pavimentación y reductores de velocidad	3 714	8.75%
C.4 Infraestructura para discapacitados	328	0.77%
C.5 Balizamiento, nomenclatura y señalización	173	0.41%
C.6 Red hidráulica	363	0.85%
C.7. Escalinatas y puentes peatonales	67	0.16%
C.8. Tanques de gas	0	0%
<hr/>		
D. Prevención del delito	1 636	3.85%
D.1 Alarmas vecinales	0	0%
D.2 Cámaras de vigilancia	0	0%
D.3 Vehículos para patrullaje (adquisición)	781	1.84%
D.4 Módulos de vigilancia	811	1.91%
D.5 Presencia policiaca	44	0.10%
D.6 Acceso controlado a unidades habitacionales	0	0%

E. Actividades recreativas	316	0.74%
E.1 Promoción de actividades lúdicas y recreativas	316	0.74%
F. Actividades deportivas	2	0%
F.1 Promoción de actividades físicas y eventos deportivos	2	0%
G. Actividades culturales	1 190	2.80%
G.1 Promoción de actividades socio-culturales	1 190	2.80%
Otros	263	0.62%
Opiniones nulas	7 066	16.64%



FUENTE: Elaborado por la DEOEYG con base en las opiniones emitidas en la Consulta ciudadana sobre presupuesto participativo 2017.

NOTA: En la categoría Varios se agruparon los rubros generales "Actividades recreativas" (0.74%), "Actividades deportivas" (0.0%), "Actividades culturales" (2.80%) y "Otros" (0.62%).

Resultados por colonia

Clave y nombre de la colonia o pueblo y distrito electoral local al que pertenece	A. Obras y servicios				B. Equipamiento	C. Infraestructura urbana							D. Prevención del delito		
	A.1	A.2	A.3	A.4	B.1	C.1	C.2	C.3	C.4	C.5	C.6	C.7	D.3	D.4	D.5
15-001 - Algarín - XII	-	-	-	67	12	-	-	171	-	-	-	-	-	-	-
15-002 - Asturias - XII	-	-	-	89	42	-	-	-	-	-	-	-	134	143	-
15-003 - Asturias (Ampl) - XII	-	-	-	207	95	-	193	-	-	-	-	-	-	-	-
15-004 - Atlampa - IX	-	-	74	110	188	-	18	157	-	-	-	-	-	-	-
15-006 - Buenos Aires - XII	-	-	28	86	266	222	-	-	-	-	-	-	-	-	-
15-008 - Condesa - XIII	-	-	-	113	254	-	28	86	-	-	-	-	-	-	-
15-009 - Cuauhtémoc - XII	-	-	-	96	150	-	22	96	9	-	-	-	-	-	-
15-011 - Esperanza - XII	-	-	-	405	96	27	-	11	-	-	-	-	-	-	-
15-012 - Ex Hipódromo de Peralvillo - IX	97	-	-	134	59	-	53	-	24	-	-	-	-	-	-
15-013 - Felipe Pescador - IX	37	-	-	16	217	-	-	-	-	-	-	-	-	-	-
15-016 - Hipódromo Condesa - XIII	-	-	-	41	44	11	9	14	-	16	-	-	-	-	-
15-017 - Juárez - XII	-	-	-	160	28	-	-	448	-	-	-	-	-	-	-
15-018 - Maza - IX	-	-	-	196	75	25	42	-	-	-	-	-	-	-	-
15-022 - Paulino Navarro - XII	-	-	-	135	42	-	101	161	-	-	28	-	-	236	-
15-027 - San Simón Tolnahuac - IX	-	-	174	194	187	-	-	-	-	-	-	-	-	-	-
15-028 - Santa María (U Hab) - IX	10	-	143	-	23	-	92	-	-	-	46	-	-	-	-
15-029 - Santa María Insurgentes - IX	-	-	-	40	64	-	-	15	-	-	-	-	-	-	-
15-031 - Tabacalera - XII	-	-	-	54	-	125	-	162	-	-	-	-	-	-	-
15-032 - Tránsito - XII	-	-	-	1 151	-	-	79	19	-	-	-	-	-	-	-
15-033 - Valle Gómez - IX	-	-	-	33	93	34	-	35	-	-	-	-	-	-	-
15-034 - Vista Alegre - XII	-	-	-	90	223	-	-	12	-	8	-	-	74	-	-
15-035 - Buenavista I - IX	-	-	284	66	114	-	-	-	-	-	-	-	-	-	-
15-036 - Buenavista II - IX	-	55	76	325	142	-	-	-	-	-	-	-	-	-	-
15-037 - Centro I - XII	-	-	261	254	158	-	-	-	-	-	-	-	-	-	-
15-038 - Centro II - XII	-	-	-	144	46	82	-	720	-	-	-	-	-	341	-
15-039 - Centro III - XII	-	-	-	133	191	-	-	173	-	-	-	-	92	-	-
15-040 - Centro IV - XII	-	-	173	62	175	-	-	-	-	-	-	-	-	-	-
15-041 - Centro V - XII	-	-	-	-	274	-	-	-	-	-	-	-	-	-	-
15-042 - Centro VI - XII	-	-	-	57	-	-	-	-	-	-	-	-	-	-	-
15-043 - Centro VII - XII	-	-	-	87	254	63	128	37	-	77	-	-	-	-	-
15-044 - Centro VIII - XII	-	-	-	156	910	115	-	48	-	47	-	-	9	17	-
15-045 - Doctores I - XII	-	-	-	221	314	-	-	-	-	-	-	-	-	-	-
15-046 - Doctores II - XII	-	-	-	154	145	153	-	28	4	9	-	-	-	-	44
15-047 - Doctores III - XII	-	-	-	96	70	100	34	61	-	-	-	-	-	-	-
15-048 - Doctores IV - XII	-	-	-	155	108	-	-	-	-	-	-	-	358	-	-

Resultados por colonia

E. Actividades recreativas	F. Actividades deportivas	G. Actividades culturales	Otros	Opiniones nulas	Lista nominal	Total de opiniones emitidas							Participación (%)
						MRO		Internet en módulo		Internet vía remota		Total	
						Cantidad	%	Cantidad	%	Cantidad	%		
E.1	F.1	G.1											
-	-	-	-	16	4 609	262	98.50	3	1.13	1	0.38	266	5.77
-	-	-	-	17	3 526	395	92.94	30	7.06	0	0	425	12.05
-	-	-	-	141	4 649	576	90.57	59	9.28	1	0.16	636	13.68
-	-	-	8	19	8 861	549	95.64	23	4.01	2	0.35	574	6.48
-	-	7	-	33	4 723	584	90.97	53	8.26	5	0.78	642	13.59
-	-	-	-	13	6 893	482	97.57	11	2.23	1	0.20	494	7.17
-	-	53	-	14	9 710	432	98.18	7	1.59	1	0.23	440	4.53
-	-	-	-	20	2 889	534	95.53	19	3.40	6	1.07	559	19.35
-	-	-	-	30	9 016	376	94.71	21	5.29	0	0	397	4.40
-	-	-	-	15	1 633	275	96.49	10	3.51	0	0	285	17.45
-	-	-	-	3	2 789	138	100	0	0	0	0	138	4.95
-	-	38	-	36	9 485	616	86.76	94	13.24	0	0	710	7.49
-	-	-	-	38	2 057	346	92.02	29	7.71	1	0.27	376	18.28
-	-	-	-	35	4 442	694	94.04	41	5.56	3	0.41	738	16.61
-	-	-	-	38	7 930	565	95.28	14	2.36	14	2.36	593	7.48
-	-	-	-	31	1 791	345	100	0	0	0	0	345	19.26
-	-	-	-	4	1 157	121	98.37	2	1.63	0	0	123	10.63
22	-	39	-	15	3 217	382	91.61	35	8.39	0	0	417	12.96
-	-	-	-	58	8 124	1 207	92.35	98	7.50	2	0.15	1 307	16.09
-	-	-	-	194	4 472	356	91.52	33	8.48	0	0	389	8.70
-	-	-	-	19	2 888	419	98.36	7	1.64	0	0	426	14.75
-	-	59	-	48	6 034	564	98.77	7	1.23	0	0	571	9.46
-	-	-	-	64	6 790	510	77.04	151	22.81	1	0.15	662	9.75
-	-	83	-	589	7 247	916	68.10	390	29	39	2.90	1 345	18.56
-	-	-	-	99	7 134	958	66.90	436	30.45	38	2.65	1 432	20.07
-	-	-	-	41	5 599	562	89.21	68	10.79	0	0	630	11.25
113	-	-	-	556	8 236	881	81.65	165	15.29	33	3.06	1 079	13.10
-	-	-	-	40	2 723	293	93.31	21	6.69	0	0	314	11.53
-	-	-	-	603	6 597	628	95.15	31	4.70	1	0.15	660	10
-	-	-	-	88	7 209	704	95.91	26	3.54	4	0.54	734	10.18
-	-	-	-	103	9 318	1 203	85.62	202	14.38	0	0	1 405	15.08
-	-	188	-	150	8 223	790	90.49	82	9.39	1	0.11	873	10.62
-	-	-	-	26	8 056	532	94.49	31	5.51	0	0	563	6.99
-	-	-	-	19	6 203	359	94.47	21	5.53	0	0	380	6.13
-	-	-	-	545	7 236	802	68.78	363	31.13	1	0.09	1 166	16.11

Resultados por colonia

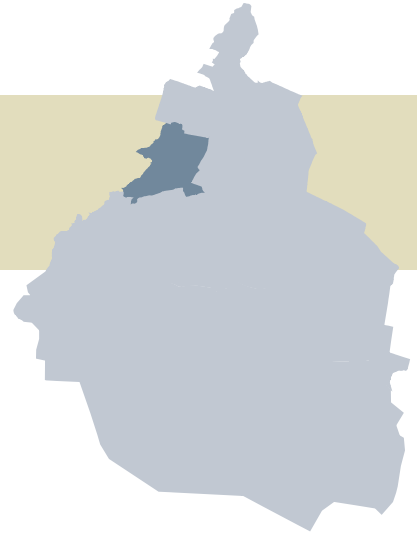
Clave y nombre de la colonia o pueblo y distrito electoral local al que pertenece	A. Obras y servicios				B. Equipamiento	C. Infraestructura urbana							D. Prevención del delito			
	A.1	A.2	A.3	A.4	B.1	C.1	C.2	C.3	C.4	C.5	C.6	C.7	D.3	D.4	D.5	
15-049 - Doctores V - XII	-	-	-	87	85	-	-	-	-	-	-	-	-	-	-	-
15-050 - Guerrero I - IX	-	-	-	48	827	-	293	-	-	-	-	-	-	-	-	-
15-051 - Guerrero II - IX	-	-	-	89	747	-	-	-	-	-	-	-	-	-	-	-
15-052 - Guerrero III - IX	-	-	42	123	29	-	-	-	40	-	-	-	-	-	-	-
15-053 - Guerrero IV - IX	-	-	56	14	584	-	-	9	-	-	-	-	-	-	-	-
15-054 - Hipódromo I - XIII	-	-	-	12	68	-	37	41	-	-	-	-	-	42	-	-
15-055 - Hipódromo II - XIII	-	-	82	23	4	-	158	86	-	-	-	-	-	-	-	-
15-056 - Morelos I - IX	-	-	-	96	408	-	-	-	-	-	-	-	-	-	-	-
15-057 - Morelos II - IX	-	-	-	822	99	-	-	42	-	-	-	-	-	-	-	-
15-058 - Morelos III - IX	60	-	-	264	375	-	-	180	-	-	-	-	-	-	-	-
15-059 - Nonoalco-Tlatelolco (U Hab) I - IX	-	-	-	185	144	20	-	52	168	-	-	-	-	-	-	-
15-060 - Nonoalco-Tlatelolco (U Hab) II - IX	-	-	72	128	57	-	-	48	-	-	101	-	-	-	-	-
15-061 - Nonoalco-Tlatelolco (U Hab) III - IX	9	-	-	129	154	-	-	111	3	-	-	-	-	-	-	-
15-062 - Obrera I - XII	-	-	-	237	92	-	430	50	-	-	-	-	-	32	-	-
15-063 - Obrera II - XII	-	-	49	283	51	175	42	-	-	-	-	-	-	-	-	-
15-064 - Obrera III - XII	-	-	118	129	158	-	-	109	-	-	-	-	-	-	-	-
15-065 - Obrera IV - XII	-	-	-	697	-	-	-	-	-	-	-	-	-	-	-	-
15-066 - Peralvillo I - IX	-	-	5	49	168	-	10	-	12	-	188	-	12	-	-	-
15-067 - Peralvillo II - IX	-	-	-	116	-	55	90	-	-	-	-	-	-	-	-	-
15-068 - Roma Norte I - XIII	-	-	-	119	268	24	-	34	-	1	-	-	-	-	-	-
15-069 - Roma Norte II - XIII	-	-	-	574	24	-	51	-	-	-	-	22	-	-	-	-
15-070 - Roma Norte III - XIII	-	-	-	219	56	5	65	64	-	-	-	45	-	-	-	-
15-071 - Roma Sur I - XIII	-	-	-	76	59	-	276	150	-	-	-	-	-	-	-	-
15-072 - Roma Sur II - XIII	55	-	-	231	15	-	-	56	-	-	-	-	-	-	-	-
15-073 - San Rafael I - XII	-	-	-	206	136	7	108	-	-	-	-	-	102	-	-	-
15-074 - San Rafael II - XII	-	-	27	350	9	-	28	87	40	15	-	-	-	-	-	-
15-075 - Santa María la Ribera I - IX	-	-	-	250	99	-	127	82	28	-	-	-	-	-	-	-
15-076 - Santa María la Ribera II - IX	-	-	-	372	102	-	105	-	-	-	-	-	-	-	-	-
15-078 - Santa María la Ribera IV - IX	-	-	-	197	-	31	139	59	-	-	-	-	-	-	-	-
Total	268	55	1 664	11 452	9 877	1 274	2 758	3 714	328	173	363	67	781	811	44	
Total por rubro general				13 439								8 677	1 636			

Resultados por colonia

E. Actividades recreativas	F. Actividades deportivas	G. Actividades culturales	Otros	Opiniones nulas	Lista nominal	Total de opiniones emitidas						Participación (%)	
						MRO		Internet en módulo		Internet vía remota			Total
						Cantidad	%	Cantidad	%	Cantidad	%		
E.1	F.1	G.1											
-	-	476	-	356	7 065	848	84.46	156	15.54	0	0	1 004	14.21
38	-	-	-	96	9 395	1 108	85.10	194	14.90	0	0	1 302	13.86
-	-	-	-	155	9 445	811	81.84	145	14.63	35	3.53	991	10.49
-	-	58	-	652	9 212	875	92.69	69	7.31	0	0	944	10.25
-	-	-	-	199	6 898	833	96.64	29	3.36	0	0	862	12.50
1	-	-	-	17	5 581	214	98.17	4	1.83	0	0	218	3.91
-	-	8	-	10	6 186	338	91.11	33	8.89	0	0	371	6
-	-	-	-	20	8 106	417	79.58	103	19.66	4	0.76	524	6.46
-	-	-	-	254	8 841	718	59	498	40.92	1	0.08	1 217	13.77
-	-	-	70	213	8 471	803	69.10	351	30.21	8	0.69	1 162	13.72
3	-	-	85	25	6 610	667	97.80	15	2.20	0	0	682	10.32
20	-	-	-	24	6 829	448	99.56	1	0.22	1	0.22	450	6.59
-	-	-	-	11	6 040	415	99.52	1	0.24	1	0.24	417	6.90
-	-	-	-	69	8 173	816	89.67	94	10.33	0	0	910	11.13
-	-	-	-	29	7 460	589	93.64	38	6.04	2	0.32	629	8.43
-	-	-	66	30	7 556	600	98.36	10	1.64	0	0	610	8.07
-	-	-	-	247	6 920	865	91.63	30	3.18	49	5.19	944	13.64
-	-	56	-	21	8 307	483	92.71	27	5.18	11	2.11	521	6.27
-	-	-	-	354	7 789	597	97.07	18	2.93	0	0	615	7.90
20	-	-	-	17	6 472	433	89.65	49	10.14	1	0.21	483	7.46
12	-	-	34	31	7 486	665	88.90	82	10.96	1	0.13	748	9.99
-	2	-	-	11	11 164	448	95.93	17	3.64	2	0.43	467	4.18
-	-	13	-	33	7 850	538	88.63	69	11.37	0	0	607	7.73
-	-	51	-	21	8 672	378	88.11	49	11.42	2	0.47	429	4.95
85	-	-	-	28	6 190	660	98.21	10	1.49	2	0.30	672	10.86
-	-	-	-	20	11 182	568	98.61	7	1.22	1	0.17	576	5.15
-	-	-	-	225	12 568	782	96.42	29	3.58	0	0	811	6.45
2	-	61	-	35	9 848	612	90.40	65	9.60	0	0	677	6.87
-	-	-	-	103	13 629	511	96.60	18	3.40	0	0	529	3.88
316	2	1 190	263	7 066	441 411	37 396	88.06	4 794	11.29	276	0.65	42 466	9.62

FUENTE: Elaborado por la DEOEYG con base en la lista nominal proporcionada por la DERFE-INE, con fecha de corte al 15 de julio de 2016 (incluye a las ciudadanas y los ciudadanos que recogieron su credencial para votar hasta el 30 de julio) y datos proporcionados por la UTSI relativos a las opiniones emitidas en la jornada electoral.

Miguel Hidalgo



Resultados

- De las 29 954 opiniones emitidas en la delegación, 94 de cada 100 se emitieron en MRO.
- El promedio de participación ciudadana en la delegación es de 7.95%. 30 colonias se encuentran por debajo del promedio y 58 están por arriba.
- En 43 de las 88 colonias no se emitieron opiniones a través del SEI por la vía remota.
- En la colonia 16-026-Del Bosque (Polanco), del Distrito Electoral XIII no se emitieron opiniones.

Rubros generales

- Del total de las opiniones emitidas en la delegación, 45.11% fueron para un proyecto correspondiente al rubro general "Infraestructura urbana".
- En 40 colonias se mantiene dicha tendencia.

Proyectos específicos registrados

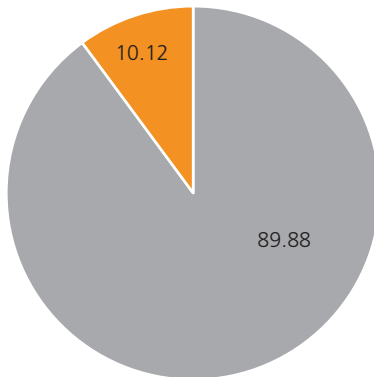
- De los 898 proyectos específicos registrados en la delegación, 76.50% fueron dictaminados favorablemente.
- En la delegación, 5.68% de los proyectos específicos sometidos a consulta no recibieron opiniones.

Miguel Hidalgo Participación en la delegación

Lista nominal	Total de opiniones	Participación (%)
296 005	29 954	10.12

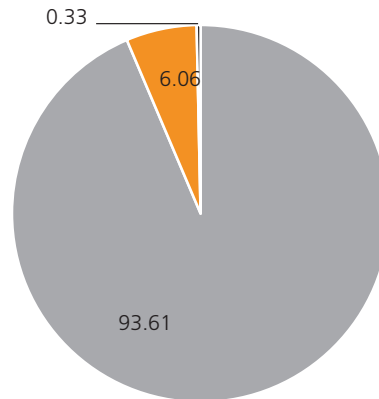
Modalidad utilizada	Opiniones	Porcentajes
MRO	28 039	93.61
Internet en módulo	1 815	6.06
Internet vía remota	100	0.33

Participación en la delegación (porcentajes)



■ Abstención ■ Participación

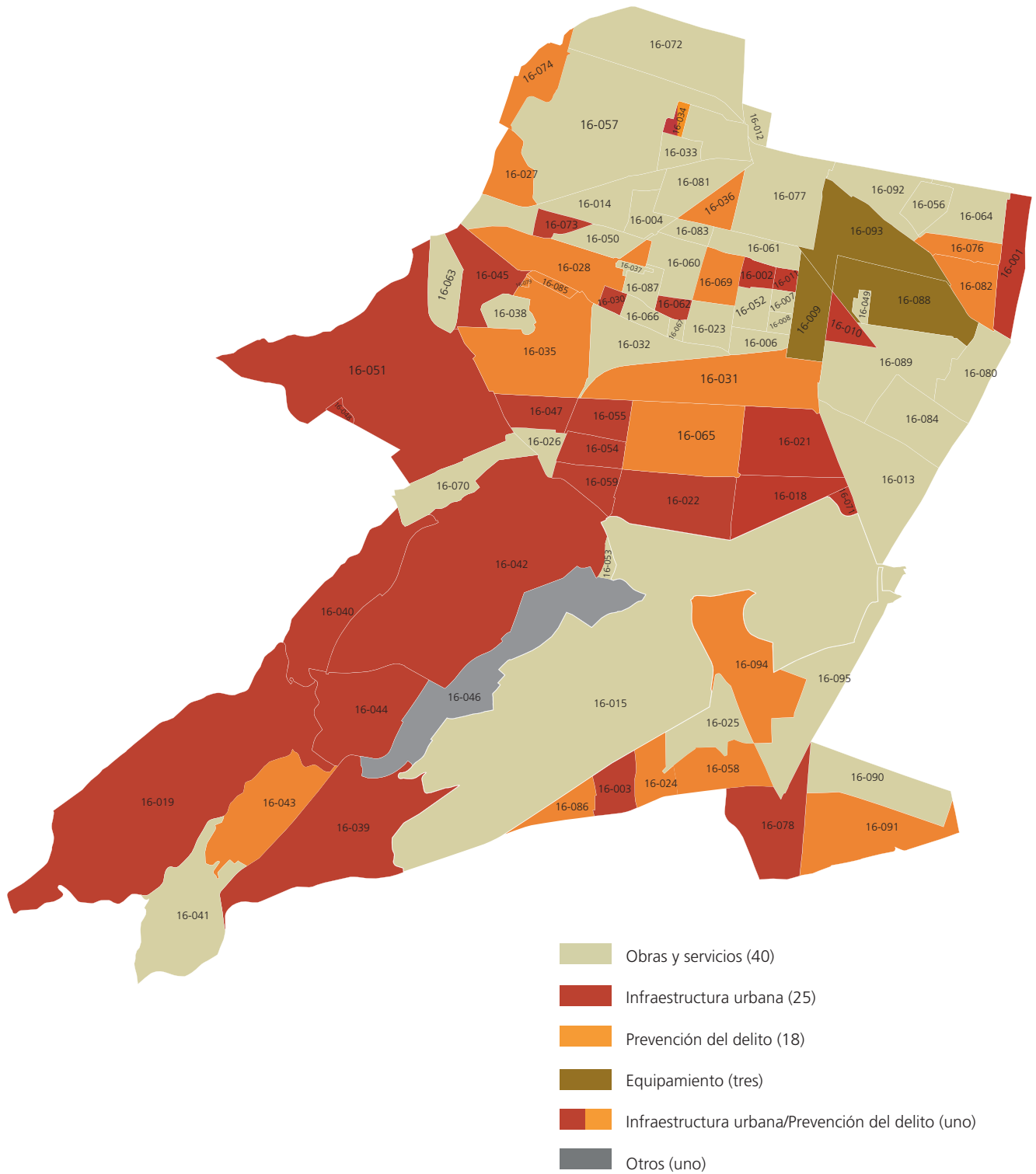
Modalidad elegida para emitir opinión (porcentajes)



■ MRO ■ Internet en módulo ■ Internet vía remota

FUENTE: Elaborados por la DEOEyG con base en la lista nominal proporcionada por la DERFE-INE, con fecha de corte al 15 de julio de 2016 (incluye a las ciudadanas y los ciudadanos que recogieron su credencial para votar hasta el 30 de julio) y datos proporcionados por la UTSI relativos a las opiniones emitidas en la jornada electoral.

Rubro general al que pertenece el proyecto específico ganador en las colonias de la delegación

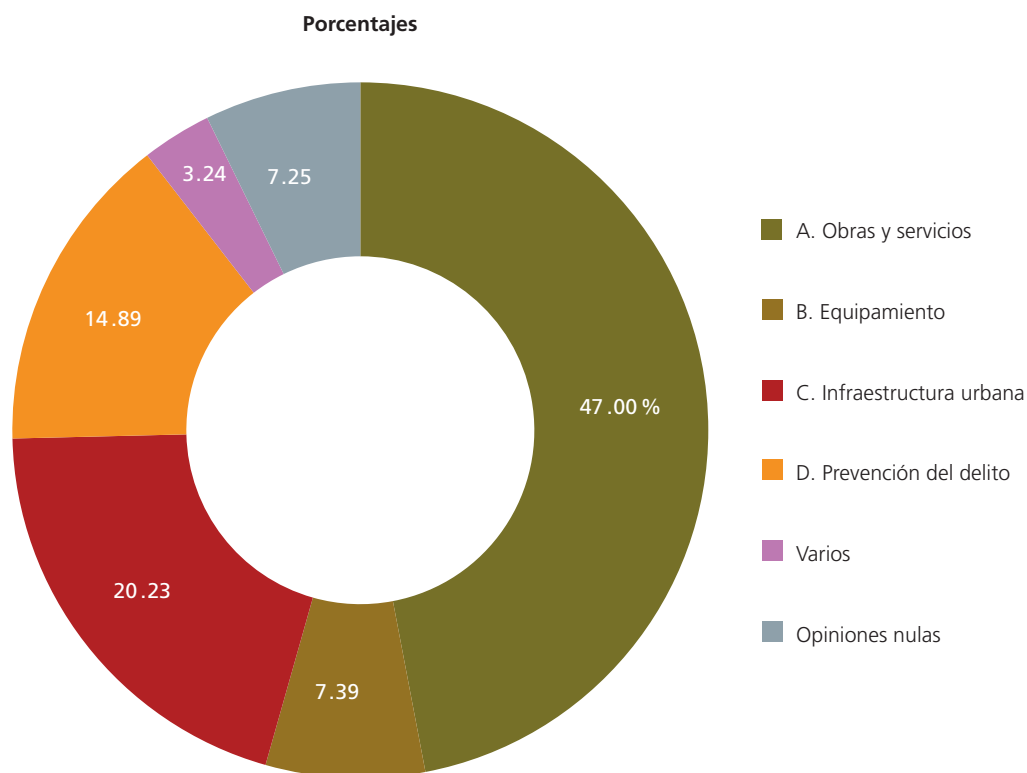


FUENTE: Elaborado por la DEOEG con base en las opiniones emitidas en la jornada electiva.

Opiniones emitidas por rubro general y proyectos específicos

Total de opiniones emitidas	29 954	100%
<hr/>		
A. Obras y servicios	14 079	47.00%
A.1 Muros de contención y bardas o rejas perimetrales	236	0.79%
A.2 Pasamanos y barandales (instalación y rehabilitación)	0	0%
A.3 Mejora de entornos habitacionales	3 103	10.36%
A.4 Servicios urbanos brindados por los órganos político-administrativos	10 740	35.85%
<hr/>		
B. Equipamiento	2 214	7.39%
B.1 Construcción o acondicionamiento de instalaciones y/o espacios públicos	2 214	7.39%
<hr/>		
C. Infraestructura urbana	6 059	20.23%
C.1 Alcantarillado y drenaje	1 265	4.22%
C.2 Guarniciones y banquetas	463	1.55%
C.3 Pavimentación y reductores de velocidad	3 636	12.14%
C.4 Infraestructura para discapacitados	24	0.08%
C.5 Balizamiento, nomenclatura y señalización	261	0.87%
C.6 Red hidráulica	410	1.37%
C.7 Escalinatas y puentes peatonales	0	0%
C.8 Tanques de gas	0	0%
<hr/>		
D. Prevención del delito	4 459	14.89%
D.1 Alarmas vecinales	0	0%
D.2 Cámaras de vigilancia	3 486	11.64%
D.3 Vehículos para patrullaje (adquisición)	753	2.51%
D.4 Módulos de vigilancia	46	0.15%
D.5 Presencia policiaca	174	0.58%
D.6 Acceso controlado a unidades habitacionales	0	0%

E. Actividades recreativas	24	0.08%
E.1 Promoción de actividades lúdicas y recreativas	24	0.08%
F. Actividades deportivas	34	0.11%
F.1 Promoción de actividades físicas y eventos deportivos	34	0.11%
G. Actividades culturales	280	0.93%
G.1 Promoción de actividades socio-culturales	280	0.93%
Otros	632	2.11%
Opiniones nulas	2 173	7.25%



FUENTE: Elaborado por la DEOEYG con base en las opiniones emitidas en la Consulta ciudadana sobre presupuesto participativo 2017.

NOTA: En la categoría Varios se agruparon los rubros generales "Actividades recreativas" (0.08%), "Actividades deportivas" (0.11%), "Actividades culturales" (0.93%) y "Otros" (2.11%).

Resultados por colonia

Clave y nombre de la colonia o pueblo y distrito electoral local al que pertenece	A. Obras y servicios			B. Equipamiento	C. Infraestructura urbana						D. Prevención del delito			
	A.1	A.3	A.4	B.1	C.1	C.2	C.3	C.4	C.5	C.6	D.2	D.3	D.4	D.5
16-001 - Agricultura - VIII	-	-	74	25	145	-	-	-	-	-	-	-	-	-
16-002 - Ahuehuetes Anáhuac - VIII	-	-	76	-	-	-	287	-	-	-	16	-	-	-
16-003 - América - XIII	-	167	88	95	51	-	170	-	-	-	55	-	-	-
16-004 - Torre Blanca (Ampl) - VIII	-	61	141	-	15	-	-	-	-	-	16	-	-	-
16-006 - Anáhuac Dos Lagos - VIII	-	-	375	28	-	-	37	-	-	-	-	-	-	-
16-007 - Anáhuac Lago Norte - VIII	-	-	244	-	-	-	-	-	-	-	-	-	-	-
16-008 - Anáhuac Lago Sur - VIII	-	-	167	-	-	-	-	-	-	-	43	-	-	-
16-009 - Anáhuac los Manzanos - VIII	-	-	352	379	-	-	-	-	-	-	32	-	-	-
16-010 - Anáhuac Mariano Escobedo - VIII	-	-	88	-	63	-	173	-	-	-	-	-	-	-
16-011 - Anáhuac Peralitos - VIII	-	-	12	-	1	-	18	-	-	-	-	-	-	-
16-012 - Ángel Zimbrón - VIII	-	39	-	-	-	2	-	-	-	-	7	-	-	-
16-013 - Anzures - VIII	-	-	47	-	-	6	21	-	-	-	28	-	-	-
16-014 - Argentina Antigua - VIII	-	-	222	-	53	-	-	-	-	-	195	95	-	-
16-015 - Bosque de Chapultepec I, II y III secciones - XIII	-	-	6	-	-	-	-	-	-	-	3	-	-	-
16-018 - Bosques de Chapultepec (Polanco) - XIII	-	-	-	-	-	42	29	-	-	-	-	-	-	-
16-019 - Bosques de las Lomas - XIII	20	-	16	35	10	-	70	-	-	-	-	-	-	-
16-021 - Chapultepec Morales (Polanco) - XIII	-	-	16	12	2	26	8	-	-	-	-	-	-	-
16-022 - Chapultepec Polanco (Polanco) - XIII	-	-	19	-	17	14	20	-	7	-	-	-	-	-
16-023 - Cuauhtémoc Pensil - VIII	-	300	33	172	11	-	-	-	-	-	-	-	-	-
16-024 - Daniel Garza - XIII	-	-	89	41	-	-	15	-	-	38	50	121	-	-
16-025 - Daniel Garza (Ampl) - XIII	-	-	481	27	2	-	-	-	-	-	42	14	-	-
16-026 - Del Bosque (Polanco) - XIII	-	-	-	-	-	-	-	-	-	-	-	-	-	-
16-027 - Torres Toreo - VIII	-	-	30	48	-	-	-	-	-	29	57	-	-	-
16-028 - Deportiva Pensil - VIII	-	46	16	122	-	-	-	-	-	-	-	200	-	-
16-030 - Francisco I. Madero - VIII	-	47	-	-	-	-	135	-	74	24	-	-	-	-
16-031 - Granada - VIII	-	-	138	-	-	-	28	-	-	-	143	-	-	-
16-032 - Granada (Ampl) - VIII	56	-	271	8	-	-	11	-	-	-	86	7	-	-
16-033 - Huichapan - VIII	-	23	94	-	9	-	35	-	14	-	-	-	-	-
16-034 - Ignacio Manuel Altamirano - VIII	-	39	78	-	12	-	78	-	-	-	18	-	-	-
16-035 - Irrigación - VIII	-	-	20	57	-	65	56	-	34	-	65	72	-	-
16-036 - Legaria - VIII	-	80	22	-	41	80	73	-	-	-	134	-	-	-
16-037 - Legaria (U Hab) - VIII	156	71	-	-	-	-	-	-	-	-	35	-	-	-
16-038 - Loma Hermosa (Conj Hab) - VIII	-	149	108	-	-	-	-	-	38	-	-	-	-	-
16-039 - Lomas Altas - XIII	-	-	2	-	3	2	1	-	-	-	-	-	-	-

Resultados por colonia

E. Actividades recreativas	F. Actividades deportivas	G. Actividades culturales	Otros	Opiniones nulas	Lista nominal	Total de opiniones emitidas							Participación (%)
						MRO		Internet en módulo		Internet vía remota		Total	
						Cantidad	%	Cantidad	%	Cantidad	%		
E.1	F.1	G.1											
-	20	-	-	17	3 781	278	98.93	3	1.07	0	0	281	7.43
-	-	-	-	30	2 040	330	80.68	79	19.32	0	0	409	20.05
-	-	-	-	21	4 621	572	88.41	36	5.56	39	6.03	647	14
-	-	-	-	12	2 418	219	89.39	26	10.61	0	0	245	10.13
-	-	-	28	46	1 271	397	77.24	117	22.76	0	0	514	40.44
-	-	-	-	7	1 134	235	93.63	16	6.37	0	0	251	22.13
-	-	-	28	20	1 528	245	94.96	13	5.04	0	0	258	16.88
-	13	-	-	34	6 134	653	80.62	156	19.26	1	0.12	810	13.21
-	-	-	-	19	1 696	340	99.13	3	0.87	0	0	343	20.22
-	-	-	-	1	1 351	30	93.75	2	6.25	0	0	32	2.37
-	-	-	-	5	1 134	53	100	0	0	0	0	53	4.67
-	-	11	19	10	4 908	141	99.30	0	0	1	0.70	142	2.89
-	-	-	-	99	5 959	654	98.49	10	1.51	0	0	664	11.14
-	-	-	-	1	138	8	80	2	20	0	0	10	7.25
-	-	-	-	0	1 787	71	100	0	0	0	0	71	3.97
-	-	-	-	2	5 082	148	96.73	2	1.31	3	1.96	153	3.01
-	-	-	-	1	5 495	64	98.46	1	1.54	0	0	65	1.18
-	-	16	-	4	2 381	97	100	0	0	0	0	97	4.07
-	1	-	-	23	3 303	524	97.04	16	2.96	0	0	540	16.35
-	-	-	-	82	4 683	408	93.58	27	6.19	1	0.23	436	9.31
-	-	-	-	33	5 777	593	99	6	1	0	0	599	10.37
-	-	-	-	0	580	0	0	0	0	0	0	0	0
-	-	-	-	1	3 820	164	99.39	1	0.61	0	0	165	4.32
-	-	-	-	9	2 454	378	96.18	15	3.82	0	0	393	16.01
-	-	-	-	10	1 428	260	89.66	30	10.34	0	0	290	20.31
-	-	-	-	12	2 972	307	95.64	13	4.05	1	0.31	321	10.80
-	-	-	4	19	3 010	459	99.35	2	0.43	1	0.22	462	15.35
-	-	-	-	7	1 486	180	98.90	2	1.10	0	0	182	12.25
-	-	-	-	11	1 055	222	94.07	14	5.93	0	0	236	22.37
-	-	-	-	11	3 195	371	97.63	2	0.53	7	1.84	380	11.89
-	-	-	-	35	4 544	456	98.06	9	1.94	0	0	465	10.23
-	-	-	-	17	1 511	277	99.28	2	0.72	0	0	279	18.46
-	-	55	-	6	2 990	355	99.72	0	0	1	0.28	356	11.91
-	-	-	-	0	1 206	8	100	0	0	0	0	8	0.66

Resultados por colonia

Clave y nombre de la colonia o pueblo y distrito electoral local al que pertenece	A. Obras y servicios			B. Equipamiento	C. Infraestructura urbana						D. Prevención del delito			
	A.1	A.3	A.4	B.1	C.1	C.2	C.3	C.4	C.5	C.6	D.2	D.3	D.4	D.5
16-040 - Lomas de Barrilaco (Lomas de Chapultepec) - XIII	-	-	-	-	-	-	25	-	-	-	-	-	-	-
16-041 - Lomas de Bezares - XIII	-	-	120	-	20	19	22	-	42	-	-	-	-	-
16-042 - Lomas de Chapultepec - XIII	-	2	71	-	23	4	111	-	-	-	-	-	-	-
16-043 - Lomas de Reforma - XIII	-	-	17	-	-	-	9	-	-	-	18	10	-	-
16-044 - Lomas de Reforma (Lomas de Chapultepec) - XIII	-	-	19	-	-	1	35	-	2	-	-	-	-	-
16-045 - Lomas de Sotelo - VIII	-	55	110	-	13	-	-	-	-	142	15	-	-	-
16-046 - Lomas Virreyes (Lomas de Chapultepec) - XIII	-	-	10	-	-	38	51	-	-	8	-	-	-	-
16-047 - Los Morales (Polanco) - XIII	-	-	2	3	-	-	5	-	-	-	-	-	-	-
16-048 - Manuel Ávila Camacho - VIII	-	-	-	2	6	-	-	-	-	-	-	-	-	-
16-049 - Marina Nacional (U Hab) - VIII	-	-	203	-	-	-	95	21	-	20	-	-	-	-
16-050 - México Nuevo - VIII	-	241	-	75	-	-	-	-	-	-	147	84	-	-
16-051 - Militar 1 K Lomas de Sotelo (U Hab) - VIII	-	-	-	-	-	1	1	-	-	-	-	-	-	-
16-052 - Modelo Pensil - VIII	-	20	207	-	4	-	-	2	-	-	-	-	-	-
16-053 - Molino del Rey - XIII	-	-	104	-	-	-	-	-	-	41	-	-	-	-
16-054 - Morales Sección Alameda (Polanco) - XIII	-	-	-	-	12	-	-	1	-	-	-	-	-	-
16-055 - Morales Sección Palmas (Polanco) - XIII	-	-	1	-	-	-	25	-	-	-	-	-	-	-
16-056 - Nextitla - VIII	-	-	49	39	3	-	21	-	-	-	-	-	-	-
16-057 - Nueva Argentina (Argentina Poniente) - VIII	-	-	473	64	25	-	-	-	-	-	-	-	-	-
16-058 - Observatorio - XIII	-	12	129	24	-	54	104	-	-	46	173	32	-	-
16-059 - Palmitas (Polanco) - XIII	-	-	3	-	-	-	14	-	-	-	-	-	-	-
16-060 - Pensil Norte - VIII	-	-	649	-	24	-	76	-	-	-	165	-	-	-
16-061 - Pensil San Juanico - VIII	-	110	495	-	52	-	100	-	-	-	-	-	-	-
16-062 - Pensil Sur - VIII	-	9	65	-	209	-	159	-	-	-	-	-	-	-
16-063 - Periodista - VIII	-	-	46	-	-	-	36	-	12	-	34	-	-	-
16-064 - Plutarco Elías Calles - VIII	-	-	102	4	-	-	33	-	-	-	18	-	-	-
16-065 - Polanco Reforma (Polanco) - XIII	-	-	8	25	-	31	-	-	-	-	55	-	-	-
16-066 - Popo - VIII	-	-	207	54	-	-	144	-	-	-	33	-	-	-
16-067 - Popo (Ampl) - VIII	-	29	54	-	-	-	4	-	-	-	-	-	-	-
16-069 - Reforma Pensil - VIII	-	136	-	-	-	-	-	-	-	-	260	-	-	-
16-070 - Reforma Social - XIII	-	-	545	36	41	-	156	-	8	-	-	-	-	-
16-071 - Rincón del Bosque - XIII	-	-	-	-	-	-	-	-	13	-	-	-	-	-
16-072 - San Diego Ocoyoacac - VIII	-	-	548	-	-	-	-	-	-	-	25	-	-	-
16-073 - San Joaquín - VIII	-	117	23	-	76	-	128	-	-	-	45	-	-	-

Resultados por colonia

E. Actividades recreativas	F. Actividades deportivas	G. Actividades culturales	Otros	Opiniones nulas	Lista nominal	Total de opiniones emitidas							Participación (%)
						MRO		Internet en módulo		Internet vía remota		Total	
						Cantidad	%	Cantidad	%	Cantidad	%		
E.1	F.1	G.1											
-	-	-	19	1	3 255	45	100	0	0	0	0	45	1.38
24	-	-	-	14	2 184	259	99.23	2	0.77	0	0	261	11.95
-	-	-	-	3	6 329	211	98.60	2	0.93	1	0.47	214	3.38
-	-	-	-	4	1 420	58	100	0	0	0	0	58	4.08
-	-	-	-	2	1 035	56	94.92	3	5.08	0	0	59	5.70
-	-	-	-	17	4 603	352	100	0	0	0	0	352	7.65
-	-	-	96	4	2 288	197	95.17	10	4.83	0	0	207	9.05
-	-	-	-	0	2 620	9	90	1	10	0	0	10	0.38
-	-	-	-	1	39	9	100	0	0	0	0	9	23.08
-	-	-	-	8	1 454	342	98.56	1	0.29	4	1.15	347	23.87
-	-	-	-	194	3 504	612	82.59	119	16.06	10	1.35	741	21.15
-	-	-	-	0	2 282	2	100	0	0	0	0	2	0.09
-	-	-	-	13	2 259	222	90.24	24	9.76	0	0	246	10.89
-	-	-	-	9	492	151	98.05	3	1.95	0	0	154	31.30
-	-	-	-	0	468	13	100	0	0	0	0	13	2.78
-	-	-	-	0	1 479	26	100	0	0	0	0	26	1.76
-	-	-	-	10	1 295	117	95.90	5	4.10	0	0	122	9.42
-	-	-	-	191	5 317	751	99.73	2	0.27	0	0	753	14.16
-	-	4	-	17	3 612	560	94.12	31	5.21	4	0.67	595	16.47
-	-	-	-	2	1 300	19	100	0	0	0	0	19	1.46
-	-	-	-	26	8 365	851	90.53	88	9.36	1	0.11	940	11.24
-	-	-	-	46	5 267	758	94.40	45	5.60	0	0	803	15.25
-	-	-	-	43	2 238	482	99.38	3	0.62	0	0	485	21.67
-	-	-	-	4	591	132	100	0	0	0	0	132	22.34
-	-	-	-	8	1 417	159	96.36	6	3.64	0	0	165	11.64
-	-	-	-	0	3 430	119	100	0	0	0	0	119	3.47
-	-	-	19	27	1 811	446	92.15	38	7.85	0	0	484	26.73
-	-	-	-	14	512	95	94.06	6	5.94	0	0	101	19.73
-	-	-	-	37	3 670	422	97.46	11	2.54	0	0	433	11.80
-	-	-	-	0	4 531	710	90.33	72	9.16	4	0.51	786	17.35
-	-	-	-	1	322	14	100	0	0	0	0	14	4.35
-	-	-	-	44	4 244	595	96.43	22	3.57	0	0	617	14.54
-	-	-	-	41	2 851	424	98.60	6	1.40	0	0	430	15.08

Resultados por colonia

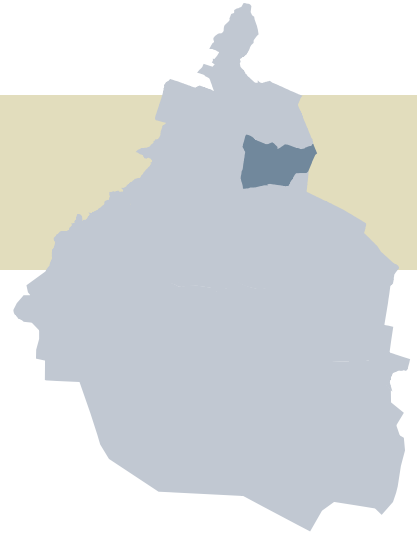
Clave y nombre de la colonia o pueblo y distrito electoral local al que pertenece	A. Obras y servicios			B. Equipamiento	C. Infraestructura urbana						D. Prevención del delito			
	A.1	A.3	A.4	B.1	C.1	C.2	C.3	C.4	C.5	C.6	D.2	D.3	D.4	D.5
16-074 - San Lorenzo Tlaltenango - VIII	-	8	95	-	-	10	5	-	-	-	153	-	-	-
16-076 - Santo Tomás - VIII	-	-	29	2	-	-	28	-	-	-	54	-	-	-
16-077 - Tacuba - VIII	-	78	459	-	99	-	-	-	-	-	61	-	-	-
16-078 - Tacubaya - XIII	-	-	132	48	27	-	472	-	-	-	53	17	-	103
16-079 - Tata Lázaro (U Hab) - VIII	-	63	15	-	-	-	-	-	-	58	77	-	-	-
16-080 - Tlaxpana - VIII	-	513	339	-	55	-	-	-	-	-	-	-	-	71
16-081 - Torre Blanca - VIII	-	-	338	116	-	-	26	-	-	4	61	-	-	-
16-082 - Un Hogar para Nosotros - VIII	-	-	-	-	5	-	-	-	-	-	6	-	-	-
16-083 - Ventura Pérez de Alba - VIII	-	137	-	-	-	-	12	-	-	-	71	98	-	-
16-084 - Verónica Anzures - VIII	-	116	106	40	-	-	-	-	-	-	93	-	-	-
16-085 - 10 de Abril - VIII	4	-	-	-	-	38	1	-	-	-	79	-	-	-
16-086 - 16 de Septiembre - XIII	-	45	8	-	-	-	-	-	-	-	98	3	-	-
16-087 - 5 de Mayo - VIII	-	-	254	-	-	-	169	-	-	-	83	-	-	-
16-088 - Anáhuac I - VIII	-	-	136	265	19	-	108	-	-	-	59	-	-	-
16-089 - Anáhuac II - VIII	-	226	324	-	-	-	-	-	-	-	-	-	-	-
16-090 - Escandón I - XIII	-	-	172	78	-	-	-	-	-	-	51	-	-	-
16-091 - Escandón II - XIII	-	-	203	55	-	7	-	-	-	-	237	-	-	-
16-092 - Popotla I - VIII	-	-	119	-	63	-	34	-	-	-	-	-	-	-
16-093 - Popotla II - VIII	-	72	145	235	-	-	44	-	-	-	17	-	-	-
16-094 - San Miguel Chapultepec I - XIII	-	-	125	-	54	14	63	-	17	-	136	-	-	-
16-095 - San Miguel Chapultepec II - XIII	-	92	156	-	-	9	55	-	-	-	84	-	46	-
Total	236	3 103	10 740	2 214	1 265	463	3 636	24	261	410	3 486	753	46	174
Total por rubro general	14 079				6 059						4 459			

Resultados por colonia

E. Actividades recreativas	F. Actividades deportivas	G. Actividades culturales	Otros	Opiniones nulas	Lista nominal	Total de opiniones emitidas							Participación (%)
						MRO		Internet en módulo		Internet vía remota		Total	
						Cantidad	%	Cantidad	%	Cantidad	%		
E.1	F.1	G.1											
-	-	-	-	16	976	287	100	0	0	0	0	287	29.41
-	-	-	-	4	498	117	100	0	0	0	0	117	23.49
-	-	-	-	42	9 026	645	87.28	94	12.72	0	0	739	8.19
-	-	-	-	28	7 307	853	96.93	27	3.07	0	0	880	12.04
-	-	-	-	7	446	211	95.91	1	0.45	8	3.64	220	49.33
-	-	-	-	38	7 136	963	94.78	52	5.12	1	0.10	1 016	14.24
-	-	-	-	26	5 428	558	97.72	13	2.28	0	0	571	10.52
-	-	-	2	1	645	14	100	0	0	0	0	14	2.17
-	-	-	-	12	2 283	314	95.15	16	4.85	0	0	330	14.45
-	-	-	-	11	2 697	363	99.18	1	0.27	2	0.55	366	13.57
-	-	-	-	3	381	125	100	0	0	0	0	125	32.81
-	-	-	-	12	2 016	164	98.80	1	0.60	1	0.60	166	8.23
-	-	-	-	16	2 949	485	92.91	37	7.09	0	0	522	17.70
-	-	-	178	25	14 110	738	93.42	51	6.46	1	0.13	790	5.60
-	-	-	101	438	11 346	920	84.48	164	15.06	5	0.46	1 089	9.60
-	-	49	-	17	9 153	364	99.18	2	0.54	1	0.27	367	4.01
-	-	145	-	27	13 247	647	95.99	26	3.86	1	0.15	674	5.09
-	-	-	-	7	4 031	222	99.55	1	0.45	0	0	223	5.53
-	-	-	138	25	7 880	660	97.63	16	2.37	0	0	676	8.58
-	-	-	-	20	5 010	289	67.37	140	32.63	0	0	429	8.56
-	-	-	-	12	6 084	385	84.80	68	14.98	1	0.22	454	7.46
24	34	280	632	2 173	296 005	28 039	93.61	1 815	6.06	100	0.33	29 954	10.12

FUENTE: Elaborado por la DEOBYG con base en la lista nominal proporcionada por la DERFE-INE, con fecha de corte al 15 de julio de 2016 (incluye a las ciudadanas y los ciudadanos que recogieron su credencial para votar hasta el 30 de julio) y datos proporcionados por la UTSI relativos a las opiniones emitidas en la jornada electoral.

Venustiano Carranza



Resultados

- De las 38 828 opiniones emitidas en la delegación, 12 de cada 100 se emitieron a través del SEI.
- Esta es la demarcación en la que se emitió el mayor porcentaje de opiniones a través del SEI en ambas modalidades.
- El promedio de participación ciudadana en la delegación es de 12.54%. 49 colonias se encuentran por debajo del promedio y en 31 hubo una participación más alta.
- En 13 de las 80 colonias de la delegación, no se emitieron opiniones a través del SEI por la vía remota.

Rubros generales

- Del total de las opiniones emitidas en la delegación, 45.11% fueron para un proyecto correspondiente al rubro general "Infraestructura urbana".
- En 42 de las 80 colonias de la delegación se presentó la misma situación.

Proyectos específicos registrados

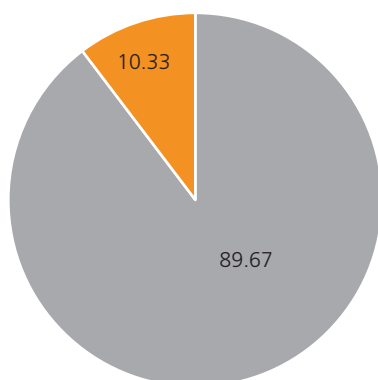
- De los 689 proyectos específicos registrados por la ciudadanía en la delegación, solo 60.52% fueron dictaminados favorablemente.
- En la demarcación, 97.79% de los proyectos específicos sometidos a consulta recibieron opiniones.

Venustiano Carranza Participación en la delegación

Lista nominal	Total de opiniones	Participación (%)
376 041	38 828	10.33

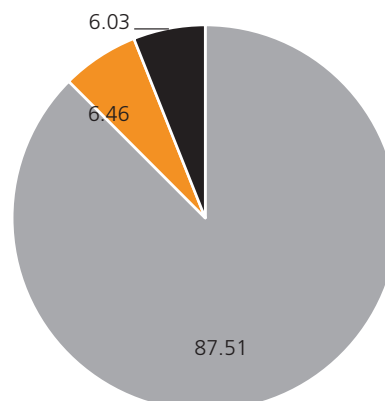
Modalidad utilizada	Opiniones	Porcentajes
MRO	33 977	87.51
Internet en módulo	2 510	6.46
Internet vía remota	2 341	6.03

Participación en la delegación (porcentajes)



■ Abstención ■ Participación

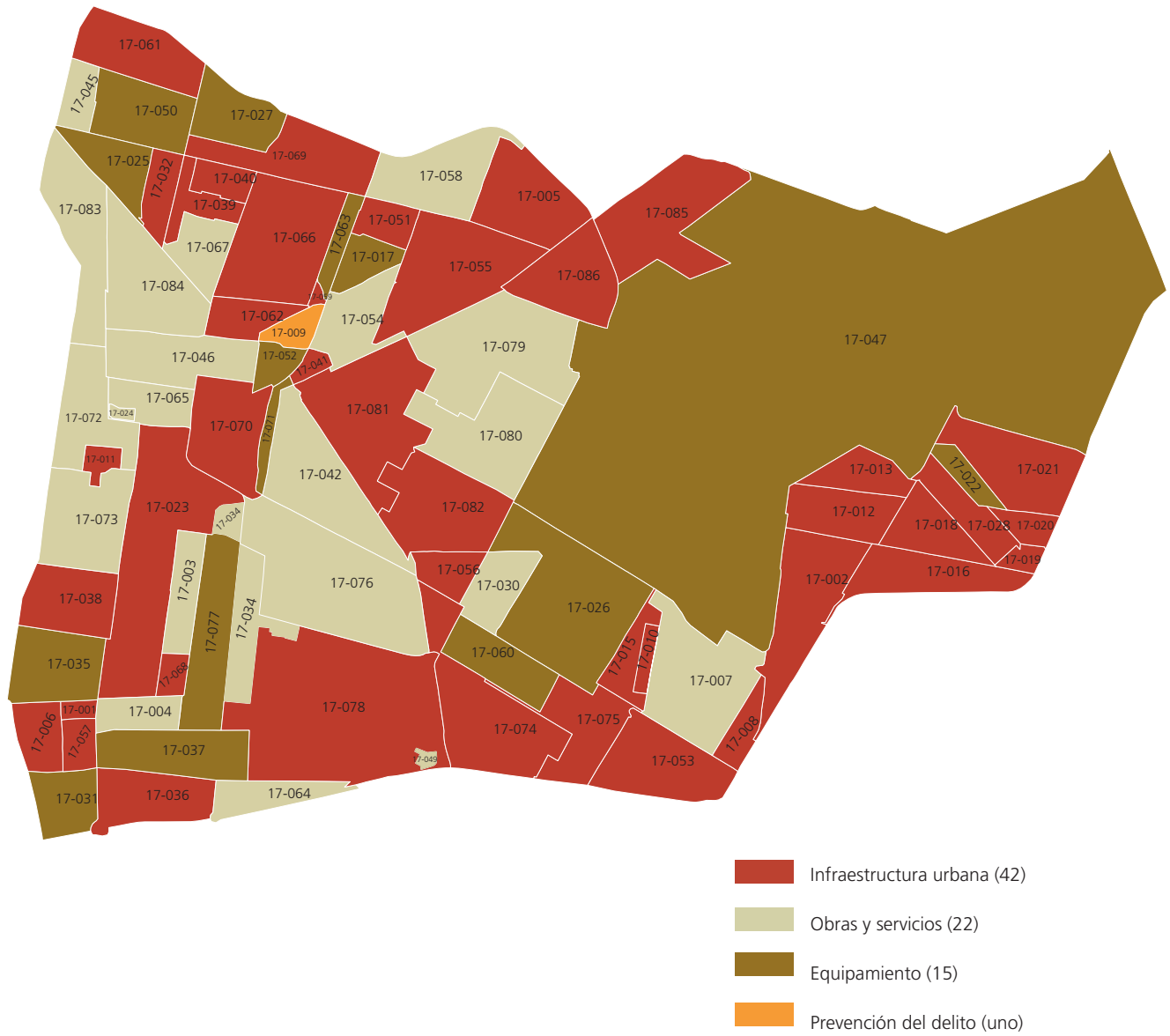
Modalidad elegida para emitir opinión (porcentajes)



■ MRO ■ Internet en módulo ■ Internet vía remota

FUENTE: Elaborados por la DEOEG con base en la lista nominal proporcionada por la DERFE-INE, con fecha de corte al 15 de julio de 2016 (incluye a las ciudadanas y los ciudadanos que recogieron su credencial para votar hasta el 30 de julio) y datos proporcionados por la UTSI relativos a las opiniones emitidas en la jornada electoral.

Rubro general al que pertenece el proyecto específico ganador en las colonias de la delegación

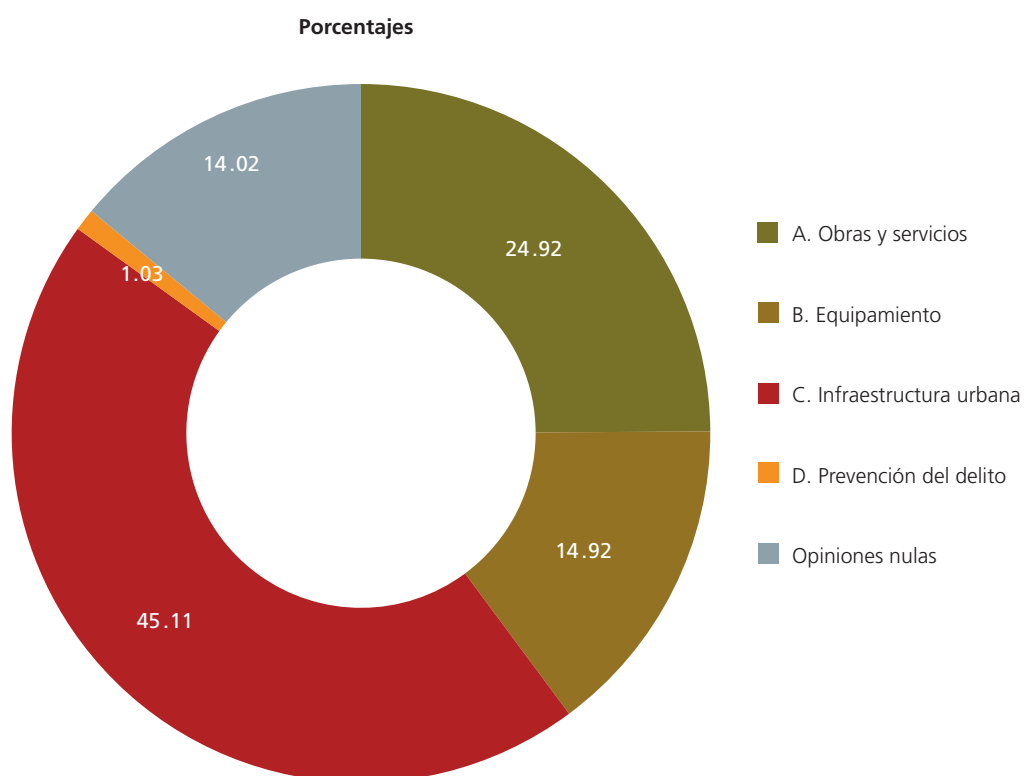


FUENTE: Elaborado por la DEOEYG con base en las opiniones emitidas en la jornada electiva.

Opiniones emitidas por rubro general y proyectos específicos

Total de opiniones emitidas	38 828	100%
<hr/>		
A. Obras y servicios	9 677	24.92%
A.1 Muros de contención y bardas o rejas perimetrales	186	0.48%
A.2 Pasamanos y barandales (instalación y rehabilitación)	0	0%
A.3 Mejora de entornos habitacionales	3 712	9.56%
A.4 Servicios urbanos brindados por los órganos político-administrativos	5 779	14.88%
<hr/>		
B. Equipamiento	5 794	14.92%
B.1 Construcción o acondicionamiento de instalaciones y/o espacios públicos	5 794	14.92%
<hr/>		
C. Infraestructura urbana	17 514	45.11%
C.1 Alcantarillado y drenaje	3 591	9.25%
C.2 Guarniciones y banquetas	7 509	19.34%
C.3 Pavimentación y reductores de velocidad	5 407	13.93%
C.4 Infraestructura para discapacitados	151	0.39%
C.5 Balizamiento, nomenclatura y señalización	0	0%
C.6 Red hidráulica	490	1.26%
C.7 Escalinatas y puentes peatonales	366	0.94%
C.8 Tanques de gas	0	0%
<hr/>		
D. Prevención del delito	398	1.03%
D.1 Alarmas vecinales	0	0%
D.2 Cámaras de vigilancia	0	0%
D.3 Vehículos para patrullaje (adquisición)	72	0.19%
D.4 Módulos de vigilancia	320	0.82%
D.5 Presencia policiaca	6	0.02%
D.6 Acceso controlado a unidades habitacionales	0	0%

E. Actividades recreativas	0	0%
E.1 Promoción de actividades lúdicas y recreativas	0	0%
F. Actividades deportivas	0	0%
F.1 Promoción de actividades físicas y eventos deportivos	0	0%
G. Actividades culturales	0	0%
G.1 Promoción de actividades socio-culturales	0	0%
Otros	0	0%
Opiniones nulas	5 445	14.02%



FUENTE: Elaborado por la DEOEyG con base en las opiniones emitidas en la Consulta ciudadana sobre presupuesto participativo 2017.

Resultados por colonia

Clave y nombre de la colonia o pueblo y distrito electoral local al que pertenece	A. Obras y servicios			B. Equipamiento	C. Infraestructura urbana						D. Prevención del delito		
	A.1	A.3	A.4	B.1	C.1	C.2	C.3	C.4	C.6	C.7	D.3	D.4	D.5
17-001 - Aarón Sáenz - X	-	-	-	-	-	-	30	-	-	-	-	-	-
17-002 - Adolfo López Mateos - XI	-	-	-	-	78	254	295	-	-	-	-	-	-
17-003 - Aeronáutica Militar - X	-	-	201	-	-	-	28	23	39	-	-	-	-
17-004 - Álvaro Obregón - X	-	-	136	124	-	75	27	-	-	-	-	-	-
17-005 - Aquiles Serdán - XI	-	-	36	-	651	-	-	-	-	-	-	-	-
17-006 - Artes Gráficas - X	-	-	-	-	-	36	159	12	-	-	-	-	-
17-007 - Aviación Civil - XI	-	-	445	-	52	86	-	-	-	-	-	-	-
17-008 - Aviación Civil (Ampl) - XI	-	-	10	29	-	139	33	-	-	-	-	57	-
17-009 - Azteca - X	-	-	-	76	-	-	-	-	-	-	-	172	-
17-010 - Bahía (U Hab) - XI	-	-	34	-	-	-	88	-	-	-	-	-	-
17-011 - Candelaria de los Patos (U Hab) - X	-	-	-	-	-	-	-	-	121	119	-	-	-
17-012 - Caracol - XI	-	-	20	-	-	183	113	-	-	-	-	-	-
17-013 - Caracol (Ampl) - XI	-	-	-	-	7	575	5	-	-	-	-	-	-
17-015 - Cuatro Árboles - XI	72	-	-	42	46	-	165	-	-	-	-	-	-
17-016 - Cuchilla Pantitlán - XI	-	-	-	-	-	-	416	-	-	-	-	29	-
17-017 - Damián Carmona - XI	-	-	27	215	64	19	-	-	-	-	-	-	-
17-018 - El Arenal 1a. Sección - XI	-	46	141	-	10	311	10	-	-	-	-	-	-
17-019 - El Arenal 2a. Sección - XI	-	-	27	-	21	-	80	-	-	-	-	-	-
17-020 - El Arenal 3a. Sección - XI	-	-	-	-	210	85	86	-	-	-	-	-	-
17-021 - El Arenal 4a. Sección - XI	-	-	99	-	513	289	-	-	-	-	-	-	-
17-022 - El Arenal Pto. Aéreo (Frac) - XI	-	-	-	428	-	15	69	-	-	-	-	-	-
17-023 - El Parque - X	-	-	46	-	-	124	18	-	33	-	-	-	-
17-024 - Emiliano Zapata (U Hab) - X	88	56	-	-	-	-	-	-	-	-	-	-	-
17-025 - Emilio Carranza - X	-	7	6	279	-	-	70	-	-	-	-	3	-
17-026 - Federal - XI	-	-	136	345	183	21	143	-	-	-	-	-	-
17-027 - Felipe Ángeles - X	3	-	-	267	-	52	11	-	-	-	-	-	-
17-028 - FIVIPORT (U Hab) - XI	-	-	15	-	-	276	22	-	-	247	-	-	-
17-030 - Industrial Puerto Aéreo (Frac) - XI	-	-	12	-	-	3	-	-	-	-	-	-	-
17-031 - Jamaica - X	-	-	-	111	94	21	44	-	-	-	-	-	-
17-032 - Janitzio - X	-	-	3	22	-	-	209	-	-	-	72	-	-
17-034 - Kennedy (U Hab) - X	-	509	67	-	-	130	-	-	-	-	-	-	-
17-035 - Lorenzo Boturini - X	-	-	185	200	-	103	-	-	-	-	-	-	-
17-036 - Magdalena Mixhuca - X	-	-	7	10	-	146	143	-	-	-	-	-	-
17-037 - Magdalena Mixhuca (Pblo) - X	-	133	-	405	9	-	269	-	-	-	-	-	-
17-038 - Merced Balbuena - X	-	-	-	-	76	40	396	-	-	-	-	-	-

Resultados por colonia

Opiniones nulas	Lista nominal	Total de opiniones emitidas							Participación (%)
		MRO		Internet en módulo		Internet vía remota		Total	
		Cantidad	%	Cantidad	%	Cantidad	%		
7	416	33	89.19	4	10.81	0	0	37	8.89
49	8 093	565	83.58	56	8.28	55	8.14	676	8.35
11	2 496	263	87.09	24	7.95	15	4.97	302	12.10
14	3 171	355	94.41	4	1.06	17	4.52	376	11.86
50	7 338	544	73.81	26	3.53	167	22.66	737	10.04
23	4 397	203	88.26	26	11.30	1	0.43	230	5.23
44	5 805	542	86.44	44	7.02	41	6.54	627	10.80
20	1 621	262	90.97	14	4.86	12	4.17	288	17.77
10	1 637	229	88.76	24	9.30	5	1.94	258	15.76
59	2 027	161	88.95	2	1.10	18	9.94	181	8.93
191	1 848	414	96.06	13	3.02	4	0.93	431	23.32
23	4 838	271	79.94	38	11.21	30	8.85	339	7.01
21	4 164	455	74.84	93	15.30	60	9.87	608	14.60
26	2 184	282	80.34	40	11.40	29	8.26	351	16.07
25	6 709	391	83.19	75	15.96	4	0.85	470	7.01
21	2 516	261	75.43	84	24.28	1	0.29	346	13.75
23	4 651	473	87.43	39	7.21	29	5.36	541	11.63
6	840	114	85.07	18	13.43	2	1.49	134	15.95
23	1 714	332	82.18	45	11.14	27	6.68	404	23.57
52	9 790	701	73.56	102	10.70	150	15.74	953	9.73
21	3 105	489	91.74	14	2.63	30	5.63	533	17.17
7	2 778	189	82.89	2	0.88	37	16.23	228	8.21
20	858	151	92.07	10	6.10	3	1.83	164	19.11
16	4 350	331	86.88	11	2.89	39	10.24	381	8.76
58	9 405	813	91.76	64	7.22	9	1.02	886	9.42
20	2 412	313	88.67	26	7.37	14	3.97	353	14.64
34	3 595	507	85.35	25	4.21	62	10.44	594	16.52
0	93	10	66.67	5	33.33	0	0	15	16.13
9	2 268	260	93.19	18	6.45	1	0.36	279	12.30
11	2 260	273	86.12	2	0.63	42	13.25	317	14.03
45	6 766	691	92.01	47	6.26	13	1.73	751	11.10
31	4 958	474	91.33	43	8.29	2	0.39	519	10.47
31	4 552	318	94.36	19	5.64	0	0	337	7.40
41	5 966	805	93.93	48	5.60	4	0.47	857	14.36
56	4 022	549	96.65	19	3.35	0	0	568	14.12

Resultados por colonia

Clave y nombre de la colonia o pueblo y distrito electoral local al que pertenece	A. Obras y servicios			B. Equipamiento	C. Infraestructura urbana							D. Prevención del delito		
	A.1	A.3	A.4	B.1	C.1	C.2	C.3	C.4	C.6	C.7	D.3	D.4	D.5	
17-039 - Michoacana - X	-	-	-	-	-	-	112	-	-	-	-	-	-	
17-040 - Michoacana (Ampl) - X	-	-	-	19	-	215	-	-	-	-	-	-	-	
17-041 - Miguel Hidalgo - XI	-	-	11	-	-	-	18	-	-	-	-	-	-	
17-042 - Moctezuma 1a. Sección - X	-	-	251	52	18	205	15	49	-	-	-	27	6	
17-045 - Nicolás Bravo - X	-	-	41	10	-	35	-	-	-	-	-	-	-	
17-046 - Penitenciaría (Ampl) - X	-	391	-	63	-	-	-	-	72	-	-	-	-	
17-047 - Peñón de los Baños - XI	-	138	-	534	-	-	-	-	-	-	-	-	-	
17-049 - Pino (U Hab) - X	23	133	-	-	-	-	-	-	-	-	-	-	-	
17-050 - Popular Rastro - X	-	35	-	75	2	34	-	-	-	-	-	-	-	
17-051 - Primero de Mayo - XI	-	-	67	-	299	126	-	-	-	-	-	-	-	
17-052 - Progresista - X	-	-	-	179	-	-	-	-	-	-	-	-	-	
17-053 - Puebla - XI	-	-	-	-	-	-	160	-	-	-	-	-	-	
17-054 - Revolución - XI	-	-	369	44	-	-	67	-	-	-	-	-	-	
17-055 - Romero Rubio - XI	-	112	252	-	-	461	170	-	-	-	-	-	-	
17-056 - Santa Cruz Aviación - XI	-	-	-	9	13	98	183	-	-	-	-	-	-	
17-057 - Sevilla - X	-	-	-	11	103	-	13	-	20	-	-	-	-	
17-058 - Simón Bolívar - XI	-	-	275	-	63	243	-	-	-	-	-	-	-	
17-059 - Tres Mosqueteros - X	-	-	-	16	-	52	-	-	-	-	-	-	-	
17-060 - Valentín Gómez Farías - XI	-	-	50	283	-	-	223	-	-	-	-	-	-	
17-061 - Valle Gómez - X	-	12	78	20	498	1	-	-	5	-	-	-	-	
17-062 - Venustiano Carranza - X	-	-	9	-	-	224	-	-	-	-	-	-	-	
17-063 - Venustiano Carranza (Ampl) - X	-	-	-	339	-	-	-	-	-	-	-	-	-	
17-064 - Viaducto - Balbuena (Conj Hab) - X	-	234	43	-	-	-	-	-	48	-	-	-	-	
17-065 - 10 de Mayo - X	-	177	-	28	-	-	-	-	-	-	-	-	-	
17-066 - 20 de Noviembre - X	-	-	262	78	-	299	99	-	-	-	-	-	-	
17-067 - 20 de Noviembre (Ampl) - X	-	-	86	12	-	-	6	-	-	-	-	-	-	
17-068 - 24 de Abril - X	-	-	-	-	-	-	12	-	100	-	-	-	-	
17-069 - 5to. Tramo de 20 de Noviembre - X	-	-	41	27	-	333	-	-	-	-	-	-	-	
17-070 - 7 de Julio - X	-	-	-	4	146	-	-	-	-	-	-	-	-	
17-071 - 7 de Julio (Ampl) - X	-	-	-	161	-	-	-	-	-	-	-	-	-	
17-072 - Centro I - X	-	221	-	67	90	-	-	-	-	-	-	-	-	
17-073 - Centro II - X	-	846	48	-	-	-	-	-	-	-	-	-	-	
17-074 - Ignacio Zaragoza I - XI	-	-	161	88	-	-	732	-	-	-	-	-	-	
17-075 - Ignacio Zaragoza II - XI	-	-	-	-	294	-	60	58	-	-	-	-	-	
17-076 - Jardín Balbuena I - X	-	-	683	480	-	-	-	-	-	-	-	-	-	

Resultados por colonia

Opiniones nulas	Lista nominal	Total de opiniones emitidas							Participación (%)
		MRO		Internet en módulo		Internet vía remota		Total	
		Cantidad	%	Cantidad	%	Cantidad	%		
18	989	130	100	0	0	0	0	130	13.14
35	2 178	261	97.03	3	1.12	5	1.86	269	12.35
2	302	31	100	0	0	0	0	31	10.26
40	9 289	549	82.81	23	3.47	91	13.73	663	7.14
23	2 297	106	97.25	3	2.75	0	0	109	4.75
52	6 045	507	87.72	13	2.25	58	10.03	578	9.56
40	8 802	557	78.23	126	17.70	29	4.07	712	8.09
5	767	161	100	0	0	0	0	161	20.99
12	2 890	150	94.94	7	4.43	1	0.63	158	5.47
29	2 224	429	82.34	80	15.36	12	2.30	521	23.43
10	706	180	95.24	7	3.70	2	1.06	189	26.77
355	6 286	460	89.32	32	6.21	23	4.47	515	8.19
46	5 008	439	83.46	16	3.04	71	13.50	526	10.50
15	9 615	803	79.50	69	6.83	138	13.66	1 010	10.50
27	1 708	309	93.64	17	5.15	4	1.21	330	19.32
8	1 553	146	94.19	8	5.16	1	0.65	155	9.98
71	5 668	613	94.02	30	4.60	9	1.38	652	11.50
11	221	79	100	0	0	0	0	79	35.75
37	5 419	499	84.15	61	10.29	33	5.56	593	10.94
32	7 752	514	79.57	43	6.66	89	13.78	646	8.33
20	2 898	248	98.02	2	0.79	3	1.19	253	8.73
62	1 788	359	89.53	21	5.24	21	5.24	401	22.43
18	4 152	291	84.84	20	5.83	32	9.33	343	8.26
29	1 682	209	89.32	9	3.85	16	6.84	234	13.91
52	11 783	710	89.87	33	4.18	47	5.95	790	6.70
4	837	108	100	0	0	0	0	108	12.90
4	403	95	81.90	0	0	21	18.10	116	28.78
30	6 197	391	90.72	27	6.26	13	3.02	431	6.95
12	994	161	99.38	1	0.62	0	0	162	16.30
28	1 359	168	88.89	4	2.12	17	8.99	189	13.91
697	6 928	1 037	96.47	12	1.12	26	2.42	1 075	15.52
240	5 551	1 130	99.65	4	0.35	0	0	1 134	20.43
57	9 304	827	79.67	142	13.68	69	6.65	1 038	11.16
17	5 375	360	83.92	25	5.83	44	10.26	429	7.98
100	10 458	1 156	91.53	61	4.83	46	3.64	1 263	12.08

Resultados por colonia

Clave y nombre de la colonia o pueblo y distrito electoral local al que pertenece	A. Obras y servicios			B. Equipamiento	C. Infraestructura urbana							D. Prevención del delito		
	A.1	A.3	A.4	B.1	C.1	C.2	C.3	C.4	C.6	C.7	D.3	D.4	D.5	
17-077 - Jardín Balbuena II - X	-	-	4	270	-	-	60	-	-	-	-	-	-	
17-078 - Jardín Balbuena III - X	-	-	87	67	-	443	24	-	-	-	-	-	-	
17-079 - Moctezuma 2a. Sección I - XI	-	-	499	3	10	19	193	-	-	-	-	32	-	
17-080 - Moctezuma 2a. Sección II - XI	-	-	521	54	5	9	11	-	-	-	-	-	-	
17-081 - Moctezuma 2a. Sección III - XI	-	-	98	5	36	572	-	9	-	-	-	-	-	
17-082 - Moctezuma 2a. Sección IV - XI	-	-	109	-	-	674	61	-	-	-	-	-	-	
17-083 - Morelos I - X	-	185	-	38	-	-	-	-	52	-	-	-	-	
17-084 - Morelos II - X	-	477	-	39	-	-	-	-	-	-	-	-	-	
17-085 - Pensador Mexicano I - XI	-	-	-	-	-	10	259	-	-	-	-	-	-	
17-086 - Pensador Mexicano II - XI	-	-	81	166	-	473	-	-	-	-	-	-	-	
Total	186	3 712	5 779	5 794	3 591	7 509	5 407	151	490	366	72	320	6	
Total por rubro general	9 677				17 514							398		

Resultados por colonia

Opiniones nulas	Lista nominal	Total de opiniones emitidas							Participación (%)
		MRO		Internet en módulo		Internet vía remota		Total	
		Cantidad	%	Cantidad	%	Cantidad	%		
5	4 229	277	81.71	20	5.90	42	12.39	339	8.02
26	12 574	599	92.58	30	4.64	18	2.78	647	5.15
39	10 305	626	78.74	46	5.79	123	15.47	795	7.71
15	9 306	441	71.71	35	5.69	139	22.60	615	6.61
22	9 494	638	85.98	35	4.72	69	9.30	742	7.82
48	9 077	788	88.34	92	10.31	12	1.35	892	9.83
1 116	13 395	1 385	99.57	6	0.43	0	0	1 391	10.38
765	13 810	1 150	89.77	98	7.65	33	2.58	1 281	9.28
22	4 845	212	72.85	67	23.02	12	4.12	291	6.01
51	5 935	664	86.12	58	7.52	49	6.36	771	12.99
5 445	376 041	33 977	87.51	2 510	6.46	2 341	6.03	38 828	10.33

FUENTE: Elaborado por la DEOEYG con base en la lista nominal proporcionada por la DERFE-INE, con fecha de corte al 15 de julio de 2016 (incluye a las ciudadanas y los ciudadanos que recogieron su credencial para votar hasta el 30 de julio) y datos proporcionados por la UTSI relativos a las opiniones emitidas en la jornada electoral.

Libro de códigos

A. Obras y servicios	B. Equipamiento	C. Infraestructura urbana	D. Prevención del delito	E. Actividades recreativas	F. Actividades deportivas	G. Actividades culturales
1. Muros de contención y bardas o rejas perimetrales	1. Construcción o acondicionamiento de instalaciones y/o espacios públicos	1. Alcantarillado y drenaje	1. Alarmas vecinales	1. Promoción de actividades lúdicas y recreativas	1. Promoción de actividades físicas y eventos deportivos	1. Promoción de actividades socio-culturales
2. Pasamanos y barrandales (instalación y rehabilitación)		2. Guarniciones y banquetas	2. Cámaras de vigilancia			
3. Mejora de entornos habitacionales		3. Pavimentación y reductores de velocidad	3. Vehículos para patrullaje (adquisición)			
4. Servicios urbanos brindados por los órganos político-administrativos		4. Infraestructura para discapacitados	4. Módulos de vigilancia			
		5. Balizamiento, nomenclatura y señalización	5. Presencia policiaca			
		6. Red hidráulica	6. Acceso controlado a unidades Habitacionales			
		7. Escalinatas y puentes peatonales				
		8. Tanques de gas				

Nota metodológica

El presente apartado describe las etapas inherentes a la integración de la *Estadística de resultados de la Elección de los comités ciudadanos y consejos de los pueblos 2016 y la Consulta ciudadana sobre presupuesto participativo 2017*.

Recopilación

Esta etapa inició con la entrega de los expedientes del cómputo distrital de la Elección de comités ciudadanos y consejos de los pueblos 2016 y la Consulta ciudadana sobre presupuesto participativo 2017 por parte de los 40 órganos desconcentrados a la Dirección Ejecutiva de Organización Electoral y Geoestadística (DEOEYG), ambos del Instituto Electoral de la Ciudad de México (IECM).

Paralelamente, la DEOEYG solicitó las bases de datos de dos sistemas: el Sistema de Cómputo de Votos e Integración de Comités Ciudadanos y Consejos de los Pueblos (SICOVICC) y el Sistema de Validación de la Consulta Ciudadana (SIVACC) a la Unidad Técnica de Servicios Informáticos (UTSI), las cuales concentran los resultados de votación y opiniones emitidas por la ciudadanía durante la jornada electoral única celebrada el 4 de septiembre de 2016.

Asimismo, se dio seguimiento a las resoluciones emitidas por los órganos jurisdiccionales en materia electoral respecto de los recursos de impugnación presentados por la ciudadanía en contra de las autoridades involucradas en ambos procedimientos de participación ciudadana y que hayan originado algún acto u omisión, que tuviera impacto en los resultados.

A continuación se muestran las colonias donde se celebró una jornada electoral extraordinaria en acatamiento a las sentencias emitidas por el Tribunal Electoral del Distrito Federal (TEDF).

Clave y nombre de la colonia y delegación	Consejo del pueblo 2016		Consulta		Expediente
	Sistema Electrónico por internet (SEI) vía remota y módulo	Mesa Receptora de Votación y Opinión (MRVVO)	SEI (vía remota y módulo)	Mesa Receptora de Opinión (MRO)	
13-079 - Loreto Peña Pobre (U Hab) - Xochimilco	-	-	13 de octubre de 2016	6 de octubre de 2016	TEDF-JEL- 077/2016 y ACU-65-16
13-080 – INFONAVIT – Prolongación División del Norte (U Hab) Xochimilco	-	-			TEDF-JEL-080/2016 y el ACU-66-16
08-045 – San Jerónimo Aculco - Lídice (Pblo) – La Magdalena Contreras	23 y 24 de noviembre de 2016	27 de noviembre de 2016			
13-029 – Nativitas - Xochimilco			9 de febrero de 2017	12 de febrero de 2017	TEDF-JEL- 339/2016

Nota: Para el caso del pueblo originario de San Jerónimo Aculco-Lídice (Pblo), ambos procedimientos de participación ciudadana se realizaron los días 23, 24 y 27 de noviembre de 2016 en virtud de que el 16 de octubre del mismo año se celebró, en dicho ámbito, una consulta ciudadana para obtener elementos que permitieran al IECM delimitarlo en acatamiento a las sentencias dictadas por el TEDF en los expedientes TEDF-JLDC-2240/2016 y acumulados, TEDF-JLDC-2241/2016 y acumulados, TEDF-JLDC-2242/2016 y acumulados, TEDF-JLDC- 2243/2016 y acumulados y TEDF-JLDC-2244/2016 y acumulados.

Validación

Para generar información consistente y confiable, fue necesario realizar una confronta entre las cifras contenidas en las bases de datos del SICOVICC y del SIVACC y los datos asentados en cada una de las actas de escrutinio y cómputo, con base en la observación de los criterios de validación determinados para tal propósito.

Al respecto se generó el documento denominado *Procedimiento y criterios para consolidar las bases de datos del Sistema de Cómputo de Votos e Integración de Comités Ciudadanos y Consejos de los Pueblos (SICOVICC) y del Sistema de Validación de la Consulta Ciudadana (SIVACC) para efectos de la elaboración de la Estadística de resultados de los comités ciudadanos y consejos de los pueblos 2016 y de la Consulta ciudadana sobre presupuesto participativo 2017*, el cual fue presentado a los integrantes de la Comisión Permanente de Organización y Geoestadística Electoral (COYGE) en la novena sesión ordinaria del 22 de septiembre de 2016.

Con la aplicación de este procedimiento y la atención a dichos criterios se detectaron diferencias entre ambas fuentes de información, las cuales fueron tratadas conforme a lo establecido en los criterios referidos con anterioridad a fin de contar con datos sólidos y consistentes.

Organización de datos

Una vez validada la información se organizó conforme al *Marco Geográfico de Participación Ciudadana 2016* (MGPC 2016) de la Ciudad de México, a través del cual se

delimita el territorio de la entidad en 1 764 colonias y 48 pueblos originarios, el cual fue aprobado por el Consejo General del IECM para efectos de participación ciudadana, mediante los acuerdos ACU-030-16 y ACU-36-16, .

Al respecto, conviene señalar que para la elección de los órganos de representación ciudadana, esta publicación no incluye a las colonias 03-019 - Chimalistac, 07-140 - Minas Polvorilla - U. Hab., 07-252 - Zona Militar FAVE-SEDENA U. Hab., 10-004 - Hacienda de Guadalupe Chimalistac, 10-021 - Atlamaya, 10-123 - Lomas de Axomiatla, 10-258 - Residencial María Isabel, 11-054 - 3 de Mayo, 12-025 - Colinas del Bosque-Las Tórtolas, 12-026 - Condominio del Bosque Fracc., 12-049 - Fuentes del Pedregal, 12- 097 - Mirador 2a. y 3a. Secc., 12-114 - Parques del Pedregal, 12-143 - Rinconada U. Hab., 12-204 - Zapote-Luis Donald Colosio U. Hab., 13-001 - Altos Tepetlica, 13-037 - San Bartolo el Chico y, 16-015 - Bosque de Chapultepec I, II y III Secc. en virtud de que las vecinas y los vecinos de estas 18 colonias no registraron fórmulas para contender en dicho procedimiento de participación ciudadana.

Asimismo, para el caso de la consulta ciudadana, no se incluye la Colonia San Miguel (Ampl) con clave 11-035, del Distrito Electoral XXXIV, de la delegación Tláhuac, debido a que los cuatro proyectos registrados por la ciudadanía fueron dictaminados como no favorables por la autoridad delegacional.

En virtud de lo anterior, los datos de la lista nominal también fueron ajustados en ambos casos, quedando de la siguiente manera:

Descripción	Elección comités	Consulta
Lista nominal con fecha de corte al 31 de julio de 2016	7 033 267	7 330 267
Total de ciudadanas y ciudadanos registrados en la lista nominal de las colonias donde no se registraron fórmulas/ no hubo registro de proyectos específicos	18 168	118
Total	7 015 099	7 330 149

Fuente: Elaborado por la DEOEYG con base en la lista nominal proporcionada por la DERFE-INE con fecha de corte al 31 de julio de 2016.

Una vez organizada la información por ámbito geográfico, se realizaron los cálculos respectivos para la generación de gráficos y mapas temáticos que se incorporan en el presente documento.

De igual manera, una siguiente etapa tuvo como propósito organizar y agrupar los proyectos específicos opinados a partir de la correspondencia entre éstos y los siete rubros definidos en la convocatoria: A) obras y servicios, B) equipamiento, C) infraestructura urbana, D) prevención del delito, E) actividades recreativas, F) actividades deportivas y G) actividades culturales.

Conviene señalar que, desde el ejercicio consultivo para el ejercicio fiscal 2012, la organización y el agrupamiento de los proyectos se ha realizado con base en la terminología de urbanismo definida por el Centro de Investigación, Documentación e Información sobre la Vivienda del Instituto Nacional para el Desarrollo de la Comunidad Rural y de la Vivienda Popular (CIDIV-Indeco).

Con base en lo anterior se conformaron nueve grupos, siete de los cuales corresponden a los rubros generales anteriormente referidos y dos más correspondientes a opiniones nulas y otros proyectos específicos que por sus características propias no tienen cabida en alguno de los siete rubros definidos en la convocatoria, tales como: bio digestores, fumigación del mercado Santa Rosa y cambio del tablero, controles de mando y accesorios para elevador del multifamiliar para maestros, entre otros; los cuales aluden a un bien privado más que público.

La pertinencia de clasificar y codificar cobra relevancia en virtud de que, desde la consulta para el ejercicio fiscal 2011, los proyectos específicos que se registran ante las 40 direcciones distritales del IECM se inscriben indistintamente en cualquier rubro general, es decir, no son registrados de manera unívoca en razón de su correspondencia con un solo rubro general. A manera de ejemplo, puede mencionarse el proyecto cámaras de vigilancia, el cual fue registrado en diferentes direcciones distritales en los rubros *A) obras y servicios, B) equipamiento, C) infraestructura urbana y D) prevención del delito.*

El agrupamiento estadístico de los datos no impacta en la denominación o número de proyectos opinados, ni tampoco implica su exclusión; dicha actividad tuvo como propósito mostrar la cantidad de opiniones favorables para cada uno de los 12 015 proyectos puestos a consideración y, al mismo tiempo, hacer comparable a nivel entidad, delegación, distrito, colonia y/o pueblo el resultado de este ejercicio ciudadano.

Integración de cifras y conformación del documento de la estadística

Organizados los datos con base en la delimitación establecida en el MGPC 2016 y generados los gráficos y mapas temáticos por entidad y delegación, se conformó el presente documento, tomando en consideración los formatos diseñados conocidos y aprobados por los integrantes de la COYGE.

Glosario

Abstención	Constituye el cociente entre los datos absolutos correspondientes al total de ciudadanas y ciudadanos no votantes u opinantes y el total de ciudadanas y ciudadanos incluidos en la lista nominal aprobada para la organización de un procedimiento de participación ciudadana, multiplicado por 100. Refiere al porcentaje de eventos en los cuales la ciudadanía decide no emitir su voto u opinión en una jornada electiva o consultiva.
Ciudadana/o:	Mujeres y hombres que reúnen los requisitos establecidos en el Artículo 34 de la <i>Constitución Política de los Estados Unidos Mexicanos</i> .
Colonia	División territorial de la entidad que realiza el IECM para efectos de participación y representación ciudadana, se hace con base en la identidad cultural, social, étnica, política, económica, geográfica y demográfica. ¹
Comité ciudadano	Órgano de representación ciudadana en las colonias de la Ciudad de México. Se conforma por nueve integrantes o, en forma excepcional, por cinco. La representación es honorífica y el tiempo de duración del comité ciudadano es de tres años.
Consejo del pueblo	Órgano de representación ciudadana en los pueblos originarios reconocidos por la <i>Ley de Participación Ciudadana del Distrito Federal</i> (LPCDF), donde se mantiene la figura de autoridad tradicional de acuerdo con sus normas, procedimientos y prácticas tradicionales. Se conforma por nueve integrantes o, en forma excepcional, por cinco. La representación es honorífica y el tiempo de duración del consejo del pueblo es de tres años.
Consulta ciudadana	Instrumento a través del cual se somete a consideración de la ciudadanía a través de preguntas directas, foros o algún otro medio, cualquier tema que tenga impacto trascendental en la CDMX o en una colonia o pueblo originario.

¹ Véase la Fracción IV, artículo 5 de la LPCDF.

Delegación	Denominación genérica de las 16 demarcaciones territoriales en que se divide la superficie de la CDMX para el establecimiento de órganos político-administrativos.
Fórmula contendiente	Conjunto de ciudadanas y ciudadanos que aspiran a integrar los comités ciudadanos y/o consejos de los pueblos, según sea el caso.
Fórmula ganadora	Fórmula contendiente que obtiene la mayor cantidad de votos a favor en una colonia o pueblo originario en la elección de comités ciudadanos y/o consejos de los pueblos.
Lista nominal de electores	Conjunto de datos correspondiente a las ciudadanas y ciudadanos que tramitaron su inscripción en el padrón electoral, y a quienes se ha expedido y entregado su credencial para votar con fotografía.
Marco geográfico de participación ciudadana	Delimitación geoelectoral de 1 764 colonias y 48 pueblos originarios aprobados por el Consejo General del IECM para efectos de participación ciudadana. Consta de un catálogo de los ámbitos territoriales exclusivos para la elección de comités ciudadanos y consejos de los pueblos, así como para las consultas sobre presupuesto participativo.
Mesas Receptoras de Votación y Opinión (MRVVO)	Mecanismo aprobado por el Consejo General del IECM para la recepción de los votos y opiniones a través de boletas y papeletas. Dichas mesas se instalan en un espacio público ubicado en una zona de fácil y libre acceso en cada colonia o pueblo originario, a razón de una por cada 5 000 ciudadanos.
Módulos de Votación y Opinión (MVO)	Mecanismo aprobado por el Consejo General del IECM mediante el cual se pone a disposición de la ciudadanía un equipo de cómputo con acceso a Internet para la emisión de los votos y opiniones. Dichos módulos se instalan dentro del ámbito territorial de las direcciones distritales del Instituto y su servicio es gratuito para quienes deseen acudir a emitir su voto y opinión.
Participación	Refiere el porcentaje de la ciudadanía inscrita en la lista nominal de electores de determinado ámbito geográfico que acudió a votar u opinar en una jornada electiva o consultiva. Constituye el cociente entre los datos absolutos del total de ciudadanas y ciudadanos votantes u opinantes y el total de ciudadanas y ciudadanos incluidos en la lista nominal aprobada para la organización de un procedimiento de participación ciudadana, multiplicado por 100.
Presupuesto participativo	Instrumento de gestión pública a través del cual la ciudadanía decide sobre la aplicación de una parte de los recursos económicos delegacionales para la atención de necesidades en las colonias y pueblos originarios correspondientes en la CDMX. Los recursos del presupuesto participativo corresponden a 3% del presupuesto anual destinado a las delegaciones, el cual se distribuirá de manera igualitaria entre las colonias o pueblos originarios que conforman la demarcación territorial y se ejercerá de conformidad con los proyectos específicos ganadores.

Proyecto específico	Propuesta impulsada por las y los habitantes, la ciudadanía, las organizaciones de la sociedad civil (OSC) y los órganos de representación ciudadana (ORC) para la realización de alguna obra, servicio o cualquier otra acción que resuelva problemas colectivos en beneficio de las y los habitantes de una colonia o pueblo.
Observadores	Ciudadanas y ciudadanos, así como OSC acreditadas por el IECM para dar seguimiento al desarrollo de la Elección de comités ciudadanos y consejos de los pueblos 2016 y la Consulta ciudadana sobre presupuesto participativo 2017.
Opiniones emitidas	Es la suma de todas las opiniones emitidas por las ciudadanas y los ciudadanos a través del Sistema Electrónico por Internet -SEI- (vía remota y módulo) y las depositadas en las urnas en la mesa receptora de opinión el día de la jornada consultiva.
Pueblo originario	Asentamiento que, con base en la identidad cultural, social y étnica, poseen formas propias de organización y cuyo ámbito geográfico es reconocido por los propios habitantes como un solo pueblo y que, para efectos de la elección de consejos de los pueblos, es definida por el IECM. ²
Rubro general	Categoría bajo la cual deben registrarse los proyectos específicos en las colonias y pueblos originarios. Los rubros generales señalados en la LPCDF son: obras y servicios, equipamiento, infraestructura urbana, prevención del delito, además de los que estén en beneficio de actividades recreativas, deportivas y culturales.
Técnico (a) de Apoyo B	Personal contratado por el IECM, de manera eventual, para apoyar el trabajo operativo que realizan sus 40 órganos desconcentrados respecto de la organización de los procesos electivo y consultivo.
Votación emitida	Total de votos emitidos por la ciudadanía a través del SEI (vía remota y módulo) y los votos depositados en las urnas colocadas en cada una de las mesas receptoras de votación instaladas el día de la jornada electiva.
Votación válida	Resultado de la diferencia entre la votación emitida y los votos nulos.
Sistema Electrónico por Internet (SEI)	Sistema informático aprobado por el Consejo General del IECM como una modalidad adicional para recabar de manera presencial y/o remota, los votos y opiniones de la ciudadanía en la elección de los comités ciudadanos y consejos de los pueblos y la consulta ciudadana sobre presupuesto participativo, mediante la asistencia a uno de los módulos de votación u opinión instalados por el Instituto para tal fin o desde cualquier equipo de cómputo y/o dispositivo móvil con que cuenten las ciudadanas y los ciudadanos.

² Véase la fracción XXIII del artículo 6 de la LPCDF.

Listado de variables contenidas en la publicación

Comités ciudadanos y consejos de los pueblos 2016

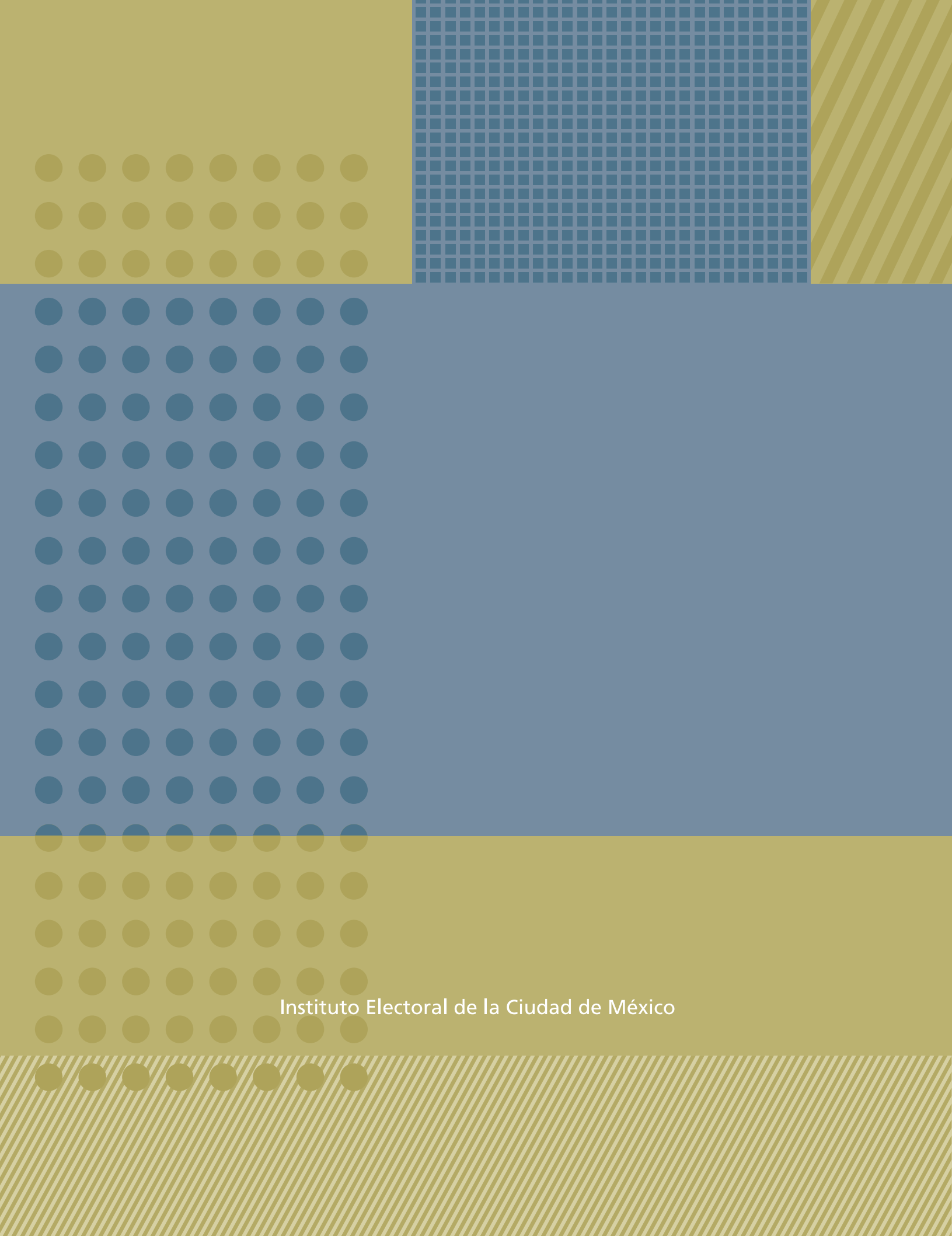
- a. Nivel de participación observado según delegación,
- b. Número de ciudadanos y ciudadanas incluidos en la lista nominal según ámbito geográfico,
- c. Número de colonias sin fórmulas registradas,
- d. Número de colonias y pueblos originarios según ámbito geográfico,
- e. Número de fórmulas contendientes,
- f. Número de integrantes de fórmulas asignados al comité ciudadano y/o consejo del pueblo electo según fórmulas ganadoras,
- g. Número de integrantes de fórmulas contendientes,
- h. Número de responsables de MRVYO según sexo y grupo etario,
- i. Número de MRVYO instaladas,
- j. Número de MVYO instalados,
- k. Número de observadores acreditados en oficinas centrales del IECM, según sexo y grupo etario,
- l. Número de observadores acreditados por dirección distrital según sexo y grupo etario,
- m. Número de paquetes electivos recibidos,
- n. Número de técnicas(os) de apoyo B contratados por distrito electoral, según sexo y grupo etario,
- o. Porcentaje de abstención según ámbito geográfico,
- p. Porcentaje de participación según ámbito geográfico,
- q. Promedio de fórmulas contendientes por delegación,
- r. Promedio de integrantes de fórmulas contendientes por delegación,
- s. Promedio de MRVYO instaladas por delegación,
- t. Promedio de MVYO instalados por delegación,
- u. Promedio de paquetes electivos recibidos por delegación,
- v. Tasas de crecimiento de votación emitida según delegación,
- w. Votación emitida según modalidad,
- x. Votación nula según modalidad,
- y. Votación según fórmula contendiente, y
- z. Votación válida según modalidad.

Consulta ciudadana sobre presupuesto participativo 2017

- a. Número de ciudadanos y ciudadanas incluidos en lista nominal según ámbito geográfico,
- b. Número de opiniones emitidas por rubro general y proyecto específico según modalidad y ámbito geográfico,
- c. Número de proyectos dictaminados desfavorablemente por delegación,
- d. Número de proyectos dictaminados favorablemente por delegación,
- e. Número de proyectos opinados, según delegación,
- f. Número de proyectos registrados, según delegación,
- g. Número de proyectos sin opinar, según delegación,
- h. Opiniones emitidas por modalidad, según ámbito geográfico,
- i. Opiniones nulas, según ámbito geográfico,
- j. Porcentaje de abstención, según ámbito geográfico,
- k. Porcentaje de participación, según ámbito geográfico, y
- l. Rubro general al que pertenece el proyecto específico ganador en las colonias y/o pueblos originarios.

Estadística de resultados de la Elección de comités ciudadanos y consejos de los pueblos 2016 y de la Consulta ciudadana sobre presupuesto participativo 2017. Tomo II se terminó de imprimir el 31 de diciembre de 2017, en Talleres Gráficos de México, Avenida Canal del Norte 80, colonia Felipe Pescador, 06280, Ciudad de México. El cuidado de la edición estuvo a cargo de María Teresa Sánchez Hermosillo, analista correctora de estilo. Se utilizó la fuente tipográfica Frutiger. El tiro consta de 1000 ejemplares impresos en papel bond de 90 gramos y forros en cartulina cuché de 210 gramos.

Esta obra se difunde en formato pdf en la Biblioteca Electrónica del Instituto Electoral de la Ciudad de México desde el 14 de junio de 2018.



Instituto Electoral de la Ciudad de México